



# POTRET WILAYAH KABUPATEN KENDAL

2024



# POTRET WILAYAH KABUPATEN KENDAL

2024



# TIM PENYUSUN

## **Penanggungjawab :**

Nursikin, S.Sos.

Ufi Alaia Furqon, S.IP., M.S.E., M.P.P.

## **Penulis :**

Desy Trishardiyanti Adiningtyas, S.Si.

Henri Puspitasari, S.Kom.

Ida Sulistyaningsih, S.Si.

## **Pengolah Data :**

Desy Trishardiyanti Adiningtyas, S.Si.

Henri Puspitasari, S.Kom.

Ida Sulistyaningsih, S.Si.

## **Gambar Kulit/ *Desain Cover* :**

Desy Trishardiyanti Adiningtyas, S.Si.



# BUPATI KENDAL



**Dico M. Ganinduto, B.Sc.**



## KATA PENGANTAR

Penyelenggaraan Satu Data Indonesia (SDI) Tingkat Daerah sebagaimana amanat Peraturan Presiden Nomor 39 Tahun 2019 tentang Satu Data Indonesia perlu didukung dan diakselerasi melalui berbagai macam strategi pencapaiannya. Penyajian Buku Potret Wilayah ini merupakan salah satu sarana untuk mendukung penyelenggaraan SDI di Kabupaten Kendal, dimana berisikan data dan analisis sederhana seputar data-data sektoral yang bersumber dari Perangkat Daerah di lingkungan Pemerintah Kabupaten Kendal dan instansi terkait lainnya.

Sebagaimana penerbitan Buku Potret Wilayah tahun-tahun sebelumnya, Diskominfo Kabupaten Kendal selalu mengupayakan penambahan dan pembaruan baik dari sisi data dukung dan isian kontennya agar makin berkualitas dan informatif. Adanya Buku Potret Wilayah Kabupaten Kendal Tahun 2024 ini diharapkan dapat memenuhi kebutuhan tuntutan data statistik dan informasi yang terus berkembang dalam rangka pengambilan keputusan dan pengembangan kebijakan di tingkat daerah.

Kami mengucapkan terima kasih kepada semua pihak yang telah membantu atas diterbitkannya Buku Potret Wilayah Kabupaten Kendal Tahun 2024. Tak lupa, kritik serta saran senantiasa kami harapkan dari semua pihak agar peningkatan kualitas isi dan materi dapat terus kami lakukan.

Akhirnya, semoga penerbitan buku ini dapat berguna bagi semua *stakeholders* yang berkepentingan, masyarakat luas, serta memberikan





wawasan atas data dan informasi Kabupaten Kendal sehingga membawa manfaat bagi upaya-upaya pembangunan ke depan.

Kendal, Juli 2024

Kepala Dinas Komunikasi dan Informatika

Kabupaten Kendal



**Ardhi Prasetyo, S.STP., M.M**

NIP. 19810925 200012 1 001



## DAFTAR ISI

|                                      |      |
|--------------------------------------|------|
| Tim Penyusun .....                   | iii  |
| Foto Bupati Kendal .....             | v    |
| Kata Pengantar .....                 | vii  |
| Daftar Isi .....                     | xi   |
| Daftar Tabel .....                   | xii  |
| Daftar Gambar .....                  | xxii |
| I. Pendahuluan.....                  | 3    |
| II. Sejarah.....                     | 9    |
| III. Geografi.....                   | 17   |
| IV. Pemerintah Daerah .....          | 23   |
| V. Penduduk dan Angkatan Kerja ..... | 35   |
| VI. Sosial .....                     | 45   |
| VII. Pertanian dan Perikanan.....    | 67   |
| VIII. Industri dan Perdagangan.....  | 87   |
| IX. Tinjauan Ekonomi.....            | 95   |
| X. Sekilas Perangkat Daerah .....    | 103  |
| XI. Kecamatan .....                  | 161  |

## DAFTAR TABEL

|  |    |
|--|----|
| <b>3. Geografi</b>   |    |
| 3.1. Luas Wilayah Kecamatan di Kabupaten Kendal .....                                  | 18 |
| <b>4. Pemerintah Daerah</b>  |    |
| 4.1. Jumlah PNS Menurut Golongan dan Jenis Kelamin di Kabupaten Kendal Tahun 2023..... | 30 |
| <b>5. Penduduk dan Angkatan Kerja</b>  |    |
| 5.1. Jumlah Penduduk Menurut Kecamatan di Kabupaten Kendal Tahun 2023.....             | 35 |
| 5.2. Rasio Jenis Kelamin Menurut Kelompok Umur di Kabupaten Kendal Tahun 2023 .....    | 37 |
| 5.3. Angkatan Kerja Kabupaten Kendal Tahun 2023.....                                   | 41 |
| <b>6. Sosial</b>   |    |
| 6.1. Jumlah Sekolah, Guru dan Murid TK di Kabupaten Kendal Tahun 2023-2024 .....       | 47 |
| 6.2. Jumlah Sekolah, Guru dan Murid RA di Kabupaten Kendal Tahun 2023-2024 .....       | 47 |
| 6.3. Jumlah Sekolah, Guru dan Murid SD di Kabupaten Kendal Tahun 2023-2024 .....       | 49 |
| 6.4. Jumlah Sekolah, Guru dan Murid MI di Kabupaten Kendal Tahun 2023-2024 .....       | 49 |

|           |   |    |
|-----------|---|----|
| 6.5.      | Jumlah Sekolah, Guru dan Murid SMP di Kabupaten Kendal Tahun 2023-2024.....                           | 50 |
| 6.6.      | Jumlah Sekolah, Guru dan Murid MTs di Kabupaten Kendal Tahun 2023-2024.....                           | 51 |
| 6.7.      | Jumlah Sekolah, Guru dan Murid SMA di Kabupaten Kendal Tahun 2023-2024.....                           | 53 |
| 6.8.      | Jumlah Sekolah, Guru dan Murid SMK di Kabupaten Kendal Tahun 2023-2024.....                           | 53 |
| 6.9.      | Jumlah Sekolah, Guru dan Murid MA di Kabupaten Kendal Tahun 2023-2024.....                            | 53 |
| 6.10.     | Harapan Lama Sekolah (HLS) dan Rata-rata Lama Sekolah (RLS) di Kabupaten Kendal Tahun 2018-2023 ..... | 55 |
| 6.11.     | AKB, AKI dan AHH Kabupaten Kendal Tahun 2020-2023.....  | 57 |
| 6.12.     | Data Balita Stunting Kabupaten Kendal Tahun 2023 .....  | 58 |
| 6.13.     | Banyaknya Tenaga Kesehatan Menurut Puskesmas di Kabupaten Kendal Tahun 2023 .....                     | 60 |
| 6.14.     | Jumlah Penduduk Menurut Agama yang Dianut di Kabupaten Kendal Tahun 2023 .....                        | 62 |
| 6.15.     | Jemaah Haji Menurut Kecamatan di Kabupaten Kendal Tahun 2023 .....                                    | 63 |
| <b>7.</b> | <b>Pertanian dan Perikanan</b>  |    |
| 7.1.      | Luas Panen Tanaman Pangan di Kabupaten Kendal Tahun 2023 .....  | 67 |
| 7.2.      | Luas Panen dan Produksi Tanaman Obat/Biofarmaka di Kabupaten Kendal Tahun 2021-2023.....              | 69 |

|            |   |     |
|------------|---|-----|
| 7.3.       | Luas Panen dan Produksi Tanaman Hias di Kabupaten Kendal Tahun 2022-2023 .....            | 71  |
| 7.4.       | Luas Panen dan Produksi Tanaman Perkebunan di Kabupaten Kendal Tahun 2023.....            | 73  |
| 7.5.       | Populasi Ternak di Kabupaten Kendal Tahun 2019-2023 .....                                 | 74  |
| 7.6.       | Produksi Daging (Karkas) dan Edible Oval Ternak di Kabupaten Kendal Tahun 2023.....       | 74  |
| 7.7.       | Populasi Unggas di Kabupaten Kendal Tahun 2019-2023 .....                                 | 75  |
| 7.8.       | Produksi Unggas di Kabupaten Kendal Tahun 2023 .....                                      | 76  |
| 7.9.       | Produksi dan Nilai Produksi Perikanan di Kabupaten Kendal Tahun 2023 .....                | 80  |
| <br>       |   |     |
| <b>8.</b>  | <b>Industri dan Perdagangan</b>   |     |
| 8.1.       | Rata-Rata Harga Barang Kebutuhan Pokok Penting di Kabupaten Kendal Tahun 2023 .....       | 88  |
| 8.2.       | Banyaknya Alat UTTP yang telah ditera dan Tera Ulang di Kabupaten Kendal Tahun 2023 ..... | 90  |
| <br>       |   |     |
| <b>9.</b>  | <b>Tinjauan Ekonomi</b>   |     |
| 9.1.       | Laju Pertumbuhan PDRB Kabupaten Kendal Menurut Lapangan Usaha Tahun 2023.....             | 99  |
| <br>       |   |     |
| <b>10.</b> | <b>Sekilas Perangkat Daerah</b>   |     |
| 10.1.      | Data Pengumpulan Zakat dan Infaq di Baznas Kabupaten Kendal Tahun 2019-2023 .....         | 103 |

|        |  |     |
|--------|--|-----|
| 10.2.  | Data Statistik Sektoral Bagian Hukum Setda Kabupaten Kendal Tahun 2021-2023.....                             | 104 |
| 10.3.  | Laporan Realisasi Penggunaan Dana Bagi Hasil Cukai Hasil Tembakau (DBHCHT) Kabupaten Kendal Tahun 2023 ..... | 105 |
| 10.4.  | Rekap lelang LPSE Kabupaten Kendal Tahun 2023-2023.....  | 107 |
| 10.5.  | SAKIP dan IKM Kabupaten Kendal Tahun 2023.....   | 109 |
| 10.6.  | Kegiatan Keprotokolan dan Penyusunan Naskah Sambutan Bupati Kendal Tahun 2023.....                           | 110 |
| 10.7.  | Jumlah Penghargaan dan Kerjasama yang dilakukan Pemerintah Kabupaten Kendal Tahun 2023 .....                 | 111 |
| 10.8.  | Daftar Penghargaan yang diperoleh Pemerintah Kabupaten Kendal Tahun 2023.....                                | 111 |
| 10.9.  | Penyerapan DAK Fisik dan Non Fisik Kabupaten Kendal Tahun 2023 .....   | 113 |
| 10.10. | Peminjaman Gedung/Ruang Rapat di Lingkungan Sekretariat Daerah Kabupaten Kendal per Bulan Tahun 2023 .....   | 114 |
| 10.11. | Jumlah Kegiatan Rapat Paripurna DPRD Kabupaten Kendal Tahun 2023 .....                                       | 116 |
| 10.12. | Data Statistik Sektoral Inspektorat Daerah Kabupaten Kendal Tahun 2023 .....                                 | 117 |
| 10.13. | Ringkasan Perubahan APBD Kabupaten Kendal Tahun Anggaran 2023.....   | 118 |
| 10.14. | Daftar Pendapatan Pajak Daerah Kendal Tahun 2023.....  | 119 |
| 10.15. | Jumlah Pegawai Negeri Sipil (PNS) Menurut Jenis Jabatan Tahun 2023 .....                                     | 120 |



|  |     |
|--|-----|
| 10.16. Jumlah Pegawai Negeri Sipil (PNS) Menurut Pendidikan Tahun 2023 .....   | 123 |
| 10.17. Jumlah Pegawai Pemerintah dengan Perjanjian Kerja (PPPK) Kabupaten Kendal Menurut Pendidikan Tahun 2023 ..... | 124 |
| 10.18. Indikator Kinerja Utama (IKU) Pembangunan Daerah Kabupaten Kendal Tahun 2023.....                             | 125 |
| 10.19. Jumlah Bencana di Kabupaten Kendal Tahun 2023.....  | 126 |
| 10.20. Jumlah Lembaga / Organisasi Kemasyarakatan di Kabupaten Kendal Tahun 2023.....                                | 126 |
| 10.21. Produksi dan Nilai Produksi Budidaya Ikan Hias Kabupaten Kendal Tahun 2023.....                               | 127 |
| 10.22. Prestasi Kejuaaraan Olahraga Pelajar dan Umum Kabupaten Kendal Tahun 2023.....                                | 129 |
| 10.23. Data Pelaksanaan Penyaluran Program Sembako Kabupaten Kendal Tahun 2023.....                                  | 130 |
| 10.24. Data Jumlah Pengunjung Perpustakaan Daerah Kabupaten Kendal Tahun 2023.....                                   | 131 |
| 10.25. Data Statistik Sektor Dinas Perumahan Rakyat dan Kawasan Permukiman Kabupaten Kendal Tahun 2023 .....         | 132 |
| 10.26. Rekap Data Klasifikasi Desa berdasarkan Indeks Desa Membangun (IDM) di Kabupaten Kendal Tahun 2023.....       | 133 |
| 10.27. Pengelola Program Keluarga Berencana (KB) Kabupaten Kendal Tahun 2023.....                                    | 135 |
| 10.28. Kekerasan kepada Perempuan dan Anak di Kabupaten Kendal Tahun 2023 .....                                      | 136 |

|  |     |
|--|-----|
| 10.29. Kasus Demam Berdarah Dengue (DBD) Menurut Kecamatan dan Puskesmas di Kabupaten Kendal Tahun 2023 .....    | 137 |
| 10.30. Indeks Kualitas Lingkungan Hidup (IKLH) Kabupaten Kendal Tahun 2021-2023.....                             | 139 |
| 10.31. Rata-rata Harga Barang Kebutuhan Pokok Penting di Kabupaten Kendal Tahun 2023 .....                       | 140 |
| 10.32. Jumlah Koperasi di Kabupaten Kendal Tahun 2023.....   | 142 |
| 10.33. Data Realisasi Investasi Tahun 2023.....  | 144 |
| 10.34. Data Produksi Sayuran dan Buah Tahunan Tahun 2023.....  | 145 |
| 10.35. Data Produksi Sayuran dan Buah Semusim Tahun 2023.....  | 147 |
| 10.36. Data Kendaraan Bermotor yang Diuji di Dinas Perhubungan Kabupaten Kendal Tahun 2023 .....                 | 148 |
| 10.37. Total aduan/laporan yang masuk dalam SP4N-LAPOR! Kendal Tahun 2023 .....                                  | 150 |
| 10.38. Laporan Insiden Keamanan Informasi Kabupaten Kendal Tahun 2023 .....                                      | 152 |
| 10.39. Jumlah Lowongan dan Pencari Kerja Terdaftar pada Dinas Perindustrian dan Tenaga Kerja Tahun 2023.....     | 153 |
| 10.40. Rekap Data Organisasi Kesenian Kabupaten Kendal Tahun 2023 .....  | 154 |
| 10.41. Kepemilikan Akta Kelahiran Kabupaten Kendal Tahun 2023 .....  | 155 |
| 10.42. Kondisi Daerah Irigasi Tahun 2023 .....   | 156 |
| 10.43. Data Statistik Satpol PP dan Pemadam Kebakaran Tahun 2023 .....   | 157 |
| 10.44. Jumlah Pasien Rawat Inap dan Rawat Jalan di RSUD dr H Soewondo berdasarkan Jenis Kelamin Tahun 2023 ..... | 158 |

## **11. Kecamatan**

|        |  |     |
|--------|--|-----|
| 11.1.  | Luas Desa di Kecamatan Plantungan .....                  | 161 |
| 11.2.  | Jumlah Penduduk Kecamatan Plantungan Tahun 2023 .....    | 162 |
| 11.3.  | Dana Desa Kecamatan Plantungan Tahun Anggaran 2023 ..... | 163 |
| 11.4.  | IDM Kecamatan Plantungan Tahun 2023 .....                | 164 |
| 11.5.  | Luas Desa di Kecamatan Sukorejo .....                    | 165 |
| 11.6.  | Jumlah Penduduk Kecamatan Sukorejo Tahun 2023 .....      | 166 |
| 11.7.  | Dana Desa Kecamatan Sukorejo Tahun Anggaran 2023 .....   | 167 |
| 11.8.  | IDM Kecamatan Sukorejo Tahun 2023 .....                  | 168 |
| 11.9.  | Luas Desa di Kecamatan Pageruyung .....                  | 169 |
| 11.10. | Jumlah Penduduk Kecamatan Pageruyung Tahun 2023 .....    | 170 |
| 11.11. | Dana Desa Kecamatan Pageruyung Tahun Anggaran 2023 ..... | 171 |
| 11.12. | IDM Kecamatan Pageruyung Tahun 2023 .....                | 172 |
| 11.13. | Luas Desa di Kecamatan Patean .....                      | 173 |
| 11.14. | Jumlah Penduduk Kecamatan Patean Tahun 2023 .....        | 174 |
| 11.15. | Dana Desa Kecamatan Patean Tahun Anggaran 2023 .....     | 175 |
| 11.16. | IDM Kecamatan Patean Tahun 2023 .....                    | 176 |
| 11.17. | Luas Desa di Kecamatan Singorojo .....                   | 177 |
| 11.18. | Jumlah Penduduk Kecamatan Singorojo Tahun 2023 .....     | 178 |
| 11.19. | Dana Desa Kecamatan Singorojo Tahun Anggaran 2023 .....  | 179 |
| 11.20. | IDM Kecamatan Singorojo Tahun 2023 .....                 | 180 |
| 11.21. | Luas Desa di Kecamatan Limbangan .....                   | 181 |
| 11.22. | Jumlah Penduduk Kecamatan Limbangan Tahun 2023 .....     | 182 |
| 11.23. | Dana Desa Kecamatan Limbangan Tahun Anggaran 2023 .....  | 183 |
| 11.24. | IDM Kecamatan Limbangan Tahun 2023 .....                 | 184 |
| 11.25. | Luas Desa di Kecamatan Boja .....                        | 185 |

|  |     |
|--|-----|
| 11.26. Jumlah Penduduk Kecamatan Boja Tahun 2023.....                    | 186 |
| 11.27. Dana Desa Kecamatan Boja Tahun Anggaran 2023 .....                | 187 |
| 11.28. IDM Kecamatan Boja Tahun 2023 .....                               | 188 |
| 11.29. Luas Desa di Kecamatan Kaliwungu.....                             | 189 |
| 11.30. Jumlah Penduduk Kecamatan Kaliwungu Tahun 2023.....               | 190 |
| 11.31. Dana Desa Kecamatan Kaliwungu Tahun Anggaran 2023.....            | 191 |
| 11.32. IDM Kecamatan Kaliwungu Tahun 2023.....                           | 192 |
| 11.33. Luas Desa di Kecamatan Kaliwungu Selatan.....                     | 193 |
| 11.34. Jumlah Penduduk Kecamatan Kaliwungu Selatan Tahun 2023...         | 194 |
| 11.35. Dana Desa Kecamatan Kaliwungu Selatan<br>Tahun Anggaran 2023..... | 195 |
| 11.36. IDM Kecamatan Kaliwungu Selatan Tahun 2023.....                   | 196 |
| 11.37. Luas Desa di Kecamatan Brangsong .....                            | 197 |
| 11.38. Jumlah Penduduk Kecamatan Brangsong Tahun 2023 .....              | 198 |
| 11.39. Dana Desa Kecamatan Brangsong Tahun Anggaran 2023 .....           | 199 |
| 11.40. IDM Kecamatan Brangsong Tahun 2023 .....                          | 200 |
| 11.41. Luas Desa di Kecamatan Pegandon .....                             | 201 |
| 11.42. Jumlah Penduduk Kecamatan Pegandon Tahun 2023 .....               | 202 |
| 11.43. Dana Desa Kecamatan Pegandon Tahun Anggaran 2023 .....            | 203 |
| 11.44. IDM Kecamatan Pegandon Tahun 2023 .....                           | 204 |
| 11.45. Luas Desa di Kecamatan Ngampel.....                               | 205 |
| 11.46. Jumlah Penduduk Kecamatan Ngampel Tahun 2023 .....                | 206 |
| 11.47. Dana Desa Kecamatan Ngampel Tahun Anggaran 2023.....              | 207 |
| 11.48. IDM Kecamatan Ngampel Tahun 2023.....                             | 208 |
| 11.49. Luas Kelurahan di Kecamatan Kendal .....                          | 209 |
| 11.50. Jumlah Penduduk Kecamatan Kendal Tahun 2023.....                  | 211 |

|   |     |
|---|-----|
| 11.51. Luas Desa di Kecamatan Patebon .....                     | 212 |
| 11.52. Jumlah Penduduk Kecamatan Patebon Tahun 2023 .....       | 213 |
| 11.53. Dana Desa Kecamatan Patebon Tahun Anggaran 2023 .....    | 214 |
| 11.54. IDM Kecamatan Patebon Tahun 2023 .....                   | 215 |
| 11.55. Luas Desa di Kecamatan Cepiring .....                    | 216 |
| 11.56. Jumlah Penduduk Kecamatan Cepiring Tahun 2023 .....      | 217 |
| 11.57. Dana Desa Kecamatan Cepiring Tahun Anggaran 2023 .....   | 218 |
| 11.58. IDM Kecamatan Cepiring Tahun 2023 .....                  | 219 |
| 11.59. Luas Desa di Kecamatan Kangkung .....                    | 220 |
| 11.60. Jumlah Penduduk Kecamatan Kangkung Tahun 2023 .....      | 221 |
| 11.61. Dana Desa Kecamatan Kangkung Tahun Anggaran 2023 .....   | 222 |
| 11.62. IDM Kecamatan Kangkung Tahun 2023 .....                  | 223 |
| 11.63. Luas Desa di Kecamatan Rowosari .....                    | 224 |
| 11.64. Jumlah Penduduk Kecamatan Rowosari Tahun 2023 .....      | 225 |
| 11.65. Dana Desa Kecamatan Rowosari Tahun Anggaran 2023 .....   | 226 |
| 11.66. IDM Kecamatan Rowosari Tahun 2023 .....                  | 227 |
| 11.67. Luas Desa di Kecamatan Weleri .....                      | 228 |
| 11.68. Jumlah Penduduk Kecamatan Weleri Tahun 2023 .....        | 229 |
| 11.69. Dana Desa Kecamatan Weleri Tahun Anggaran 2023 .....     | 230 |
| 11.70. IDM Kecamatan Weleri Tahun 2023 .....                    | 231 |
| 11.71. Luas Desa di Kecamatan Ringinarum .....                  | 232 |
| 11.72. Jumlah Penduduk Kecamatan Ringinarum Tahun 2023 .....    | 233 |
| 11.73. Dana Desa Kecamatan Ringinarum Tahun Anggaran 2023 ..... | 234 |
| 11.74. IDM Kecamatan Ringinarum Tahun 2023 .....                | 235 |
| 11.75. Luas Desa di Kecamatan Gemuh .....                       | 236 |
| 11.76. Jumlah Penduduk Kecamatan Gemuh Tahun 2023 .....         | 237 |

|   |     |
|---|-----|
| 11.77. Dana Desa Kecamatan Gemuh Tahun Anggaran 2023..... | 238 |
| 11.78. IDM Kecamatan Gemuh Tahun 2023.....                | 239 |

## DAFTAR GAMBAR

|   |    |
|---|----|
| <b>3. Geografi</b>  |    |
| 3.1. Peta Kabupaten Kendal .....  | 17 |
| 3.2. Persentase Penggunaan Lahan di Kabupaten Kendal<br>Tahun 2023 .....                    | 19 |
| 3.3. Panjang Jalan Menurut Kondisi di Kabupaten Kendal<br>Tahun 2021-2023.....              | 20 |
| <b>4. Pemerintah Daerah</b>   |    |
| 4.1. Lambang Daerah Kabupaten Kendal .....  | 25 |
| <b>5. Penduduk dan Angkatan Kerja</b>   |    |
| 5.1. Piramida Penduduk di Kabupaten Kendal Tahun 2023.....                                  | 38 |
| 5.2. Kepemilikan Kartu Keluarga di Kabupaten Kendal Tahun 2023 ....                         | 39 |
| 5.3. Kepemilikan e-KTP di Kabupaten Kendal Tahun 2023 .....                                 | 40 |
| <b>6. Sosial</b>  |    |
| 6.1. Rasio Murid Terhadap Guru TK dan RA di Kabupaten Kendal<br>Tahun 2023-2024 .....       | 47 |
| 6.2. Rasio Murid Terhadap Guru SD dan MI di Kabupaten<br>Kendal Tahun 2023-2024 .....       | 49 |
| 6.3. Rasio Murid Terhadap Guru SMP dan MTs di Kabupaten<br>Kendal Tahun 2023-2024 .....     | 51 |
| 6.4. Rasio Murid Terhadap Guru SMA, MA dan SMK di Kabupaten<br>Kendal Tahun 2023-2024 ..... | 54 |

|           |  |    |
|-----------|--|----|
| 6.5.      | Harapan Lama Sekolah (HLS) dan Rata-rata Lama Sekolah (RLS) Kabupaten Kendal Tahun 2018-2023.....                          | 56 |
| 6.6.      | Jemaah Haji Menurut Jenis Kelamin di Kabupaten Kendal Tahun 2023 .....   | 63 |
| <b>7.</b> | <b>Pertanian dan Perikanan</b>   |    |
| 7.1.      | Produksi Lima Komoditas Hortikultura di Kabupaten Kendal Tahun 2021-2023.....  | 68 |
| 7.2.      | Produksi Ikan Air Payau (Tambak) di Kabupaten Kendal Tahun 2023 (kg) .....   | 78 |
| 7.3.      | Produksi Ikan Air Tawar (Kolam) di Kabupaten Kendal Tahun 2023 (kg) .....  | 79 |
| <b>8.</b> | <b>Industri dan Perdagangan</b>  |    |
| 8.1.      | Persentase Perusahaan Industri Skala Besar dan Sedang menurut Kelompok Industri Utama di Kabupaten Kendal Tahun 2023 ..... | 87 |
| <b>9.</b> | <b>Tinjauan Ekonomi</b>  |    |
| 9.1.      | PDRB Kabupaten Kendal Tahun 2021-2023 (Triliun Rupiah) .....   | 96 |
| 9.2.      | Struktur Perekonomian Kabupaten Kendal Tahun 2023 .....  | 97 |
| 9.3.      | Pertumbuhan Ekonomi Jawa Tengah dan Kabupaten Kendal Tahun 2019-2023 .....   | 98 |





1

# PENDAHULUAN





# PENDAHULUAN

## 1.1. LATAR BELAKANG

Untuk dapat memberikan hasil yang optimal terhadap kemampuan daerah dalam mengembangkan wilayahnya, diperlukan suatu gambaran yang komprehensif mengenai wilayahnya sendiri. Pemerintah daerah dapat menentukan arah perkembangan dan investasi sumber daya yang tersedia pada wilayahnya dengan adanya gambaran wilayah yang tersusun dengan baik. Hal ini sesuai dengan Undang-Undang Nomor 23 Tahun 2014 dan Undang-Undang Nomor 33 Tahun 2004 di mana dalam pelaksanaan otonomi daerah harus nyata dan bertanggung jawab baik dalam urusan pemerintahan maupun dalam pengelolaan pembangunan, termasuk di dalamnya adalah upaya menggali sumber-sumber pembiayaan sendiri.

Dalam rangka melaksanakan pembangunan daerah yang dapat mengelola potensi dan sumber daya daerah, perlu disusun suatu buku potret wilayah. Buku Potret Wilayah Kabupaten Kendal 2023 memberikan gambaran umum tentang sejarah, geografi, pemerintah daerah, penduduk dan tenaga kerja, sosial, pertanian dan perikanan, industri dan perdagangan, tinjauan ekonomi, sekilas perangkat daerah dan kecamatan. Adanya buku potret wilayah ini diharapkan dapat memenuhi kebutuhan informasi yang terus berkembang dalam rangka pengambilan keputusan dan pengembangan kebijakan di tingkat daerah maupun pusat.

## **1.2. MAKSUD DAN TUJUAN**

Maksud disusunnya buku Potret Wilayah Kabupaten Kendal 2023 antara lain:

1. Menghimpun semua data dari kegiatan sektoral di Kabupaten Kendal sebagai upaya penyediaan sarana yang dapat digunakan dalam kegiatan perencanaan, pelaksanaan, monitoring, evaluasi serta pengawasan pembangunan.
2. Memberikan gambaran tentang sejarah, geografi, pemerintah daerah, penduduk dan tenaga kerja, sosial, pertanian dan perikanan, industri dan perdagangan, tinjauan ekonomi, sekilas perangkat daerah dan kecamatan yang dapat dijadikan sebagai sumber informasi bagi semua pihak.

Tujuan disusunnya buku ini antara lain:

1. Tersedianya data yang dapat digunakan dalam rangka perencanaan dan penyusunan kebijakan serta memudahkan koordinasi pelaksanaan, monitoring dan evaluasi program pembangunan di Kabupaten Kendal.
2. Informasi dalam rangka pengambilan kebijakan pemerintah untuk pembinaan dan pengembangan pembangunan daerah.
3. Informasi bagi usaha dan investasi baik dari dalam maupun luar Kabupaten Kendal.

### **1.3. RUANG LINGKUP**

Ruang lingkup penyusunan buku Potret Wilayah Kabupaten Kendal 2023 adalah sebagai berikut:

- 1) Sejarah meliputi nama Kendal, sejarah berdirinya Kabupaten Kendal dan nama Bupati Kendal .
- 2) Geografi meliputi kondisi geografis, luas wilayah, penggunaan lahan dan jalan.
- 3) Pemerintah daerah meliputi visi dan misi, lambang daerah, organisasi daerah dan Pegawai Negeri Sipil.
- 4) Penduduk dan angkatan kerja meliputi jumlah penduduk, kepemilikan Kartu Keluarga dan e-KTP dan angkatan kerja.
- 5) Sosial meliputi pendidikan, pariwisata, kesehatan, keagamaan.
- 6) Pertanian dan perikanan meliputi tanaman pangan, hortikultura, perkebunan, peternakan, perikanan dan kelautan.
- 7) Industri dan perdagangan meliputi industri dan perdagangan.
- 8) Tinjauan ekonomi meliputi PDRB, struktur ekonomi, pertumbuhan ekonomi.
- 9) Sekilas perangkat daerah meliputi sekretariat daerah, sekretariat DPRD, inspektorat daerah, badan, dinas, RSUD dr.H. Soewondo.
- 10) Kecamatan meliputi profil, jumlah penduduk, Dana Desa dan Indeks Desa Membangun.



2

# SEJARAH







# SEJARAH

## 2.1. NAMA KENDAL

Nama Kendal diambil dari nama sebuah pohon yakni pohon Kendal. Pohon itu pada mulanya tidak ada yang tahu namanya tetapi ketika Pakuwojo bersembunyi di pohon, di dalam pohon itu terang benderang. Akhirnya pohon itu dinamakan pohon Qhondhali yang berarti penerang dan akhirnya daerah tempat pohon itu dinamakan Qhondhali. Karena orang Jawa tidak fasih berbahasa Arab maka penyebutan Qhondhali berubah menjadi Kendal. Pohon yang berdaun rimbun itu sudah dikenal sejak masa Kerajaan Demak pada tahun 1500-1546 M yaitu pada masa Pemerintahan Sultan Trenggono.

Pada awal pemerintahannya tahun 1521, Sultan Trenggono pernah memerintah Sunan Katong untuk memesan pusaka kepada Pakuwojo. Peristiwa yang menimbulkan pertentangan dan mengakibatkan kematian itu tercatat dalam prasasti. Hingga sekarang makam kedua tokoh dalam sejarah Kendal yang berada di Desa Protomulyo Kecamatan Kaliwungu itu masih dikeramatkan masyarakat secara luas. Menurut kisah, Sunan Katong pernah terpana memandang keindahan dan kerindangan pohon kendal yang tumbuh di lingkungan sekitar. Sambil menikmati pemandangan pohon Kendal yang tampak "sari" itu, beliau menyebut bahwa di daerah tersebut kelak bakal disebut "Kendalsari". Pohon besar yang oleh warga disebut-sebut berada di pinggir Jalan Pemuda Kendal itu juga dikenal dengan nama Kendal Growong karena batangnya berlubang atau growong.

Dari kisah tersebut diketahui bahwa nama Kendal dipakai untuk menyebutkan suatu wilayah atau daerah setelah Sunan Katong menyebutnya. Kisah penyebutan nama itu didukung oleh Tom Peres yang menyatakan bahwa pada abad ke 15 di pantai Utara Jawa terdapat pelabuhan terkenal yaitu Semarang, Tegal dan Kendal.

## **2.2. SEJARAH BERDIRINYA KABUPATEN KENDAL**

Joko Bahu merupakan seorang abdi dalem Kerajaan Mataram. Joko Bahu dikenal sebagai seorang yang mencintai sesama dan pekerja keras sehingga Joko Bahu pun berhasil memajukan daerahnya. Atas keberhasilan itulah akhirnya Sultan Agung Adi Prabu Hanyokrokusumo mengangkatnya menjadi Bupati Kendal bergelar Tumenggung Bahurekso. Selain itu Tumenggung Bahurekso juga diangkat sebagai Panglima Perang Mataram pada tanggal 26 Agustus 1628 untuk memimpin puluhan ribu prajurit menyerbu VOC di Batavia. Pada pertempuran tanggal 21 Oktober 1628 di Batavia, Tumenggung Bahurekso beserta kedua putranya gugur sebagai kusuma bangsa. Perjalanan sang Tumenggung Bahurekso memimpin penyerangan VOC di Batavia pada tanggal 26 Agustus 1628 itulah kemudian dijadikan patokan sejarah lahirnya Kabupaten Kendal.

Perkembangan lebih lanjut dengan momentum gugurnya Tumenggung Bahurekso sebagai penentuan hari jadi dinilai beberapa kalangan kurang tepat karena momentum tersebut merupakan sejarah kelam bagi seorang tokoh yang bernama Bahurekso, sehingga apabila tanggal tersebut diambil sebagai momentum hari jadi dikhawatirkan akan membawa efek psikologis. Munculnya istilah "gagal dan gugur " dalam

mitologi Jawa dikhawatirkan akan membentuk bias-bias kejiwaan yang berpengaruh pada perilaku pola rasa, cipta dan karsa warga Kabupaten Kendal, sehingga dirasa kurang tepat jika dijadikan sebagai pertanda awal mula munculnya Kabupaten Kendal.

Hasil seminar yang diadakan tanggal 15 Agustus 2006, dengan mengundang para pakar dan pelaku sejarah, seperti Prof. Dr. Djuliaty Suroyo (guru besar Fakultas Sastra Undip Semarang), Dr. Wasino, M.Hum (dosen Pascasarjana Unnes), H. Moenadi (tokoh masyarakat Kendal) dengan moderator Dr. Singgih Tri Sulistiyono, serta setelah diadakan penelitian dan pengkajian secara komprehensif menyepakati dan menyimpulkan bahwa momentum pengangkatan Bahurekso sebagai Bupati Kendal, dijadikan sebagai titik tolak diterapkannya hari jadi. Pengangkatan bertepatan pada 12 Rabiul Awal 1014 H atau 28 Juli 1605. Penentuan hari jadi ini selanjutnya ditetapkan melalui Peraturan Daerah Kabupaten Kendal Nomor 20 tahun 2006 tentang penetapan hari jadi Kabupaten Kendal.

### **2.3. NAMA BUPATI KENDAL**

Di bawah ini ada catatan tentang nama-nama Bupati Kendal:

1. Tumenggung Bahurekso 1605-1629
2. Raden Ngabehi Wiroseco 1629-1641
3. Raden Ngabehi Mertoyudo 1641-1649
4. Raden Ngabehi Wongsodiprojo 1649-1650
5. Raden Ngabehi Wongsowiprojo 1650-1661
6. Raden Ngabehi Wongsowirosroyo 1661-1663
7. Tumenggung Singowijoyo I 1663-1668

8. Tumenggung Mertowijoyo I 1668-1700
9. Tumenggung Mertowijoyo II 1700-1725
10. Tumenggung Mertowijoyo III 1725-1739
11. Tumenggung Singowijoyo II 1739-1754
12. Tumenggung Soemonegoro I 1755-1780
13. Tumenggung Soemonegoro II 1785-1796
14. Pangeran Ario Prawirodiningrat I 1796-1813
15. Pangeran Ario Prawirodiningrat II 1813-1830
16. Raden Tumenggung Purbodiningrat 1832-1850.
17. Kyai Tumenggung Purbodiningrat Asal Gresik 1832-1850
18. Pangeran Ario Notohamiprojo 1857-1891.
19. Raden Mas Kamal Notonegoro 1891-1911
20. Patih Raden Cokro Hadisastro 1911-1914
21. Raden Mas Adipati Ario Notohamijoyo 1914-1938
22. Raden Patih Notomudigdo 1938
23. Raden Mas Saddin Purbonegoro 1939 – 1942
24. Raden Patih Mas Kusuma Hudoyo 1942-1945
25. Sukarmo 1945-1949
26. R.Ruslan 1949
27. R.Prayitno Partodijoyo 1950-1956
28. R.Soedjono 1957-1960
29. R.Salatun Wedono 1960-1966
30. Mayor Sunardi 1966-1967
31. Letkol RM.Suryo Suseno 1967-1972
32. Drs. Abdus Saleh Ronowidjoyo 1972-1979
33. Drs.Herman Sumarmo 1979 -1984

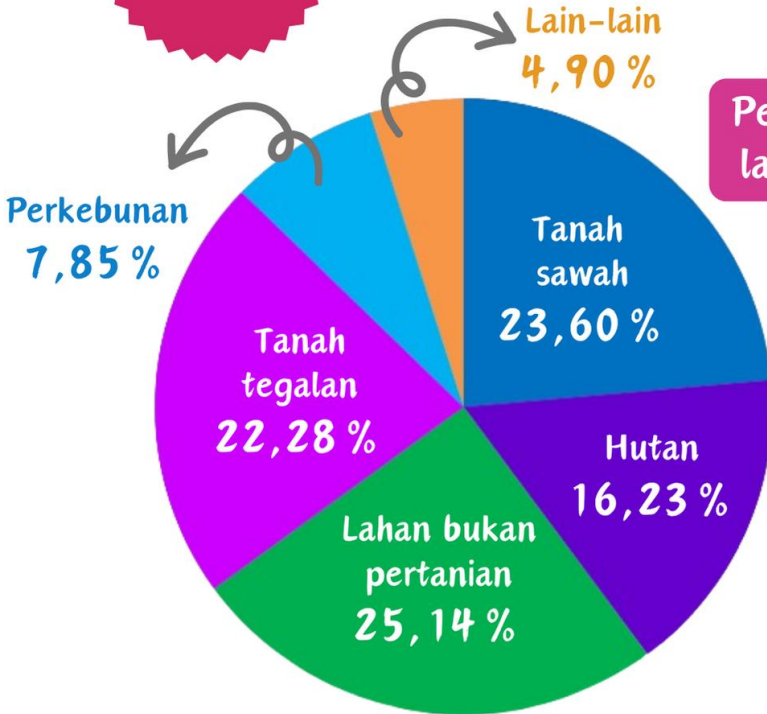
34. Sudono Yusuf, BA 1984-1989
35. Sumojo Hadiwinoto,SH 1989-1998
36. Drs.Djoemadi 1999-2000
37. Hendy Boedoro,SH, M.Si 2000-2007
38. Dra.Hj.Siti Nurmarkesi 2009-2010
39. dr.Hj.Widya Kandi Susanti 2010-2015
40. dr.Mirna Annisa, M.Si 2015-2021
41. Dico M. Ganinduto, B.Sc. 2021- sekarang



3

# GEOGRAFI

Penggunaan lahan 2023



Panjang Jalan  
Kabupaten Kendal  
2023

|             |            |
|-------------|------------|
| Baik        | 388,927 km |
| Sedang      | 261,606 km |
| Rusak       | 64,646 km  |
| Rusak Berat | 67,531 km  |







### 3.2. LUAS WILAYAH

Kabupaten Kendal terbagi menjadi dua puluh (20) kecamatan dengan luas sebagai berikut :

**Tabel 3.1. Luas Wilayah Kecamatan di Kabupaten Kendal**

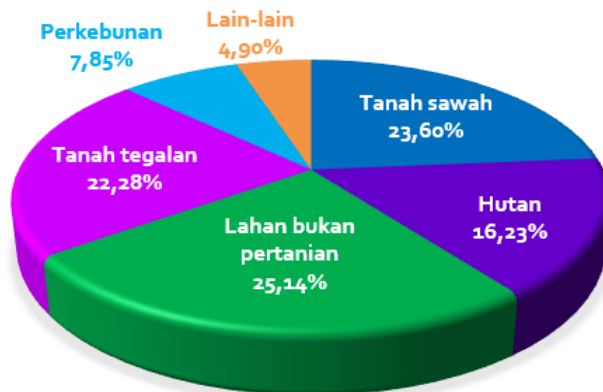
| Kecamatan                       | Luas (km <sup>2</sup> ) | Persentase (%) |
|---------------------------------|-------------------------|----------------|
| 1. Kecamatan Plantungan         | 48,82                   | 4,87           |
| 2. Kecamatan Pageruyung         | 51,43                   | 5,13           |
| 3. Kecamatan Sukorejo           | 76,01                   | 7,58           |
| 4. Kecamatan Patean             | 92,94                   | 9,27           |
| 5. Kecamatan Singorojo          | 119,32                  | 11,91          |
| 6. Kecamatan Limbangan          | 71,72                   | 7,16           |
| 7. Kecamatan Boja               | 64,09                   | 6,39           |
| 8. Kecamatan Kaliwungu          | 47,73                   | 4,76           |
| 9. Kecamatan Brangsong          | 34,54                   | 3,45           |
| 10. Kecamatan Pegandon          | 31,12                   | 3,11           |
| 11. Kecamatan Gemuh             | 38,17                   | 3,81           |
| 12. Kecamatan Weleri            | 30,28                   | 3,02           |
| 13. Kecamatan Cepiring          | 30,08                   | 3,00           |
| 14. Kecamatan Patebon           | 44,30                   | 4,42           |
| 15. Kecamatan Kendal            | 27,49                   | 2,74           |
| 16. Kecamatan Rowosari          | 32,64                   | 3,26           |
| 17. Kecamatan Kangkung          | 38,98                   | 3,89           |
| 18. Kecamatan Ringinarum        | 23,50                   | 2,34           |
| 19. Kecamatan Ngampel           | 33,88                   | 3,38           |
| 20. Kecamatan Kaliwungu Selatan | 65,19                   | 6,50           |
| <b>Kabupaten Kendal</b>         | <b>1.002,23</b>         | <b>100,00</b>  |

Sumber: Buku Kabupaten Kendal Dalam Angka 2023.

Kecamatan Singorojo adalah kecamatan terluas di Kabupaten Kendal, luas Kecamatan Singorojo adalah sebesar 119,32 km<sup>2</sup> atau 11,91% dari seluruh luas Kabupaten Kendal. Kecamatan Ringinarum merupakan kecamatan dengan luas terkecil jika dibanding dengan 19 kecamatan lain, luas Kecamatan Ringinarum adalah sebesar 23,50 km<sup>2</sup>.

### 3.3. PENGGUNAAN LAHAN

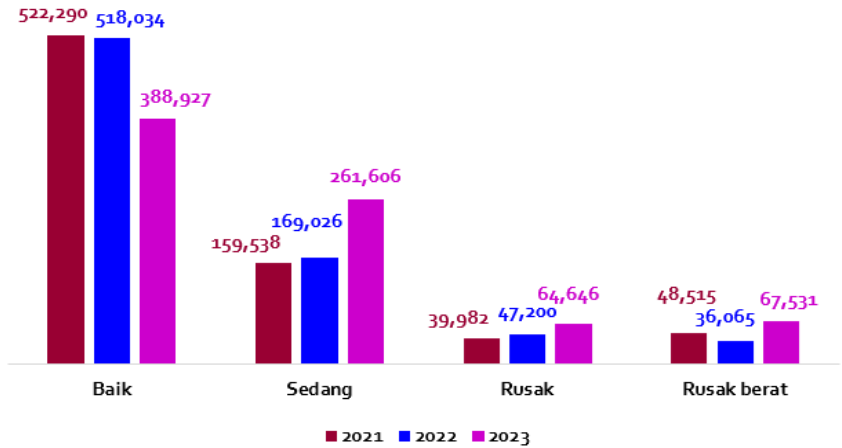
Pada tahun 2023, lahan di Kabupaten Kendal paling banyak digunakan untuk lahan bukan pertanian, penggunaan lahan bukan pertanian adalah sebesar 25,14% dari luas penggunaan tanah seluruh Kabupaten Kendal. Lahan yang paling banyak digunakan kedua adalah tanah sawah, penggunaan tanah sawah di Kabupaten Kendal adalah sebesar 23,60% dari luas penggunaan tanah seluruh Kabupaten Kendal.



Gambar 3.2. Persentase Penggunaan Lahan di Kabupaten Kendal Tahun 2023

### 3.4. JALAN

Jalan adalah jalan dalam bentuk apa pun yang terbuka untuk lalu lintas kendaraan umum. Berikut ini adalah panjang jalan Kabupaten Kendal menurut kondisi tahun 2021-2023 :



Gambar 3.3 . Panjang Jalan Menurut Kondisi di Kabupaten Kendal Tahun 2021-2023

Panjang jalan di Kabupaten Kendal dengan kondisi baik pada tahun 2023 mengalami penurunan jika dibandingkan tahun 2022 dan 2021. Panjang jalan dengan kondisi baik pada tahun 2023 adalah sebesar 388,927 km. Sedangkan panjang jalan dengan kondisi rusak berat pada tahun 2023 mengalami peningkatan dibandingkan tahun 2022 dan 2021, menjadi 67,531 km.

4

# PEMERINTAH DAERAH

| Golongan | Jumlah PNS (Orang) | Golongan | Jumlah PNS (Orang) | Golongan | Jumlah PNS (Orang) |
|----------|--------------------|----------|--------------------|----------|--------------------|
| I/c      | 7                  | II/d     | 535                | IV/a     | 864                |
| I/d      | 50                 | III/a    | 3.293              | IV/b     | 359                |
| II/a     | 101                | III/b    | 1.469              | IV/c     | 56                 |
| II/b     | 70                 | III/c    | 852                | IV/d     | 3                  |
| II/c     | 670                | III/d    | 1.336              | IV/e     | 1                  |



Jumlah PNS  
Kabupaten Kendal 2023  
9.666 orang





## PEMERINTAH DAERAH

### 4.1. VISI DAN MISI

Visi Kabupaten Kendal tahun 2021-2026 adalah sebagai berikut :

1. Handal

Menjadikan Kendal sebagai pusat industri dan pariwisata Jawa Tengah yang mandiri, berprestasi, berdaya saing dan berketahanan lingkungan.

2. Unggul

SDM berkualitas religius, berbudaya, sehat jasmani dan rohani serta berdaya saing dalam menghadapi revolusi industri 4.0.

3. Makmur

Pemenuhan kebutuhan dasar masyarakat dengan upaya mendorong pertumbuhan, fasilitasi dan perlindungan bagi pelaku ekonomi, industri kreatif, UMKM berbasis potensi lokal.

4. Berkeadilan

Pemerataan pembangunan berbasis pengembangan wilayah yang ditopang tata kelola pemerintahan yang bersih, transparan, melayani dan partisipatif.

Misi Kabupaten Kendal adalah sebagai berikut :

1. Pusat industri dan pariwisata di Jawa Tengah dengan mengoptimalkan potensi dan keunggulan daerah untuk mendorong kemandirian ekonomi daerah, meningkatkan kesejahteraan, mengurangi angka pengangguran dan kemiskinan, penguatan industri



- kecil dan menengah / UMKM, pengembangan pariwisata serta mendorong berkembangnya ekonomi kreatif (start up).
2. Mewujudkan sumber daya manusia yang cerdas, sehat jasmani dan rohani, berbudi pekerti luhur dan memiliki daya saing dalam rangka menyambut revolusi industri 4.0.
  3. Mewujudkan kehidupan beragama yang harmonis, inklusif, ditunjang dengan tatanan masyarakat yang aman, nyaman, tenteram dalam relasi seimbang antara berbagai komponen masyarakat dan stakeholder pembangunan.
  4. Mewujudkan pembangunan infrastruktur yang mantap, merata dan berkeadilan dengan memperhatikan daya dukung dan kelestarian lingkungan.
  5. Mewujudkan tata kelola pemerintahan yang demokratis, transparan, akuntabel, berbasis elektronik dan bebas korupsi, dengan memberikan ruang yang luas bagi partisipasi masyarakat dalam proses perumusan hingga evaluasi kebijakan.

## **4.2. LAMBANG DAERAH**

Bentuk dasar lambang daerah Kabupaten Kendal dengan simbol warna sebagai berikut :

1. **Warna kuning** sebagai *background* mempunyai makna bahwa masyarakat Kendal mempunyai kerukunan dan kemuliaan akhlak.
2. **Warna merah** di dalam roda bergerigi mempunyai makna keberanian dan ketegasan dalam menghadapi tantangan yang menghadang.
3. **Warna putih** di tengah lingkaran merah adalah cahaya kemuliaan dan keagungan.

4. **Warna biru** pada bagian bawah perisai mempunyai makna bahwa jiwa masyarakat Kendal suka damai, optimis mencapai harapan, warna biru juga melambangkan bahwa Kendal termasuk daerah maritim yang kaya dengan hasil laut dan memiliki pelabuhan yang strategis.



**Gambar 4.1. Lambang Daerah Kabupaten Kendal**

Lambang daerah Kabupaten Kendal mengandung makna sebagai berikut :

1. Lambang bintang melambangkan masyarakat Kendal memiliki jiwa religius dan taat menjalankan agamanya. Bintang bersudut lima juga melambangkan Pancasila sebagai landasan kehidupan berbangsa dan bernegara.
2. Pita merah putih menggambarkan bahwa Kabupaten Kendal adalah bagian dari wilayah Negara Kesatuan Republik Indonesia.
3. Selendang hijau menggambarkan Kendal sebagai kota seni budaya, juga mempunyai makna bahwa Kendal memiliki wilayah dataran tinggi dan dataran rendah dengan beraneka hasil alamnya baik tanaman pangan maupun perkebunan.
4. Keris memiliki maksud sifat-sifat perjuangan Tumenggung Bahurekso yang lihai, ulet, pemberani dan pantang menyerah. Keris dengan

- memiliki bengkok berjumlah sembilan merupakan perwujudan angka sembilan sebagai angka tertinggi dalam hitungan yang di dalamnya memiliki arti kesempurnaan, utama, tertinggi, cita-cita luhur yang menjadi tujuan hidup seluruh masyarakat Kendal.
5. Padi kapas bermakna masyarakat Kendal yang makmur sejahtera berkecukupan sandang dan pangan. Padi berjumlah 28 butir, merupakan simbol dari tanggal 28. Kapas berjumlah 7 buah, memiliki maksud simbol dari bulan ke-7 (Juli) dalam kalender Masehi. Angka bertuliskan 1605, merupakan tahun 1605 Masehi. Warna putih diantara padi dan kapas menggambarkan pohon Kendal yang bermakna cahaya kemuliaan dan keagungan.
  6. Roda bergerigi menggambarkan roda pembangunan di segala bidang berjalan terus dan juga bermakna bahwa Kendal mempunyai jalur transportasi darat dan laut serta sebagai penghubung lintas Pantura.
  7. Perahu bermotif batik mempunyai makna bahwa Kabupaten Kendal adalah kota pelabuhan yang mempunyai peran penting dalam dunia transportasi dan perdagangan serta melambangkan mata pencaharian sebagian warga masyarakat Kabupaten Kendal sebagai nelayan. Perahu bermotif batik bermakna Kendal punya seni batik yang khas dengan nilai budaya yang tinggi.

### **4.3. ORGANISASI DAERAH**

#### **A. Sekretariat Daerah Kabupaten**

Sekretariat daerah kabupaten merupakan unsur pembantu pimpinan daerah yang dipimpin oleh seorang sekretaris daerah, bertanggung jawab kepada bupati dan mempunyai tugas membantu bupati dalam melaksanakan tugas penyelenggaraan pemerintahan, administrasi, organisasi dan tata laksana, serta memberikan pelayanan administrasi kepada seluruh perangkat daerah kabupaten.

Sekretariat Daerah terdiri dari 9 bagian, yaitu :

1. Bagian Umum
2. Bagian Protokol dan Komunikasi Pimpinan
3. Bagian Organisasi
4. Bagian Hukum
5. Bagian Pemerintahan
6. Bagian Kesejahteraan Rakyat
7. Bagian Administrasi Pembangunan
8. Bagian Perekonomian dan Sumber Daya Alam
9. Bagian Pengadaan Barang dan Jasa

#### **B. Sekretariat DPRD Kabupaten**

Sekretariat DPRD dipimpin oleh seorang sekretaris dewan yang secara teknis operasional di bawah dan bertanggung jawab kepada Pimpinan DPRD dan secara administratif bertanggung jawab kepada bupati melalui sekretaris daerah. Sekretariat DPRD mempunyai tugas menyelenggarakan administrasi kesekretariatan dan keuangan, mendukung pelaksanaan tugas dan fungsi DPRD serta menyediakan dan

mengkoordinasikan tenaga ahli yang diperlukan DPRD dalam melaksanakan hak dan fungsinya dengan kebutuhan.

### **C. Perangkat Daerah**

Perangkat daerah merupakan organisasi atau lembaga pada pemerintah daerah yang bertanggung jawab kepada kepala daerah dalam rangka penyelenggaraan pemerintahan di daerah. Perangkat Daerah Kabupaten Kendal antara lain :

1. Dinas Kearsipan dan Perpustakaan
2. Dinas Kelautan dan Perikanan
3. Dinas Kepemudaan, Olahraga dan Pariwisata
4. Dinas Kependudukan dan Pencatatan Sipil
5. Dinas Kesehatan
6. Dinas Komunikasi dan Informatika
7. Dinas Lingkungan Hidup
8. Dinas Pekerjaan Umum dan Penataan Ruang
9. Dinas Pemberdayaan Masyarakat dan Desa
10. Dinas Penanaman Modal dan Pelayanan Terpadu Satu Pintu
11. Dinas Pendidikan dan Kebudayaan
12. Dinas Pengendalian Penduduk, Keluarga Berencana, Pemberdayaan Perempuan, dan Perlindungan Anak
13. Dinas Perdagangan, Koperasi dan Usaha Kecil dan Menengah
14. Dinas Perhubungan
15. Dinas Pertanian dan Pangan
16. Dinas Perumahan Rakyat dan Kawasan Permukiman
17. Dinas Sosial

18. Dinas Perindustrian dan Tenaga Kerja
19. Satuan Polisi Pamong Praja dan Pemadam Kebakaran
20. Badan Penanggulangan Bencana Daerah
21. Badan Kepegawaian, Pendidikan dan Pelatihan
22. Badan Pendapatan Daerah
23. Badan Pengelolaan Keuangan dan Aset Daerah
24. Badan Perencanaan, Penelitian dan Pengembangan
25. RSUD dr. H. Soewondo
26. Inspektorat Daerah
27. Badan Kesatuan Bangsa dan Politik

#### **D. Kecamatan**

Kecamatan sebagai unsur pelaksana penyelenggaraan pemerintah daerah dipimpin oleh camat yang berkedudukan dan bertanggung jawab kepada bupati melalui sekretaris daerah. Jumlah kecamatan di Kabupaten Kendal adalah sebanyak 20 kecamatan.

#### **E. Desa / Kelurahan**

Desa / kelurahan merupakan perangkat daerah kabupaten yang berkedudukan dalam wilayah kecamatan yang dipimpin oleh seorang kepala desa / lurah yang bertanggung jawab kepada bupati melalui camat. Jumlah seluruh desa / kelurahan di Kabupaten Kendal adalah 286 desa / kelurahan.

#### 4.4. PEGAWAI NEGERI SIPIL

Pegawai Negeri Sipil (PNS) adalah warga negara Indonesia yang memenuhi syarat tertentu, diangkat sebagai pegawai ASN (Aparatur Sipil Negara) secara tetap oleh pejabat pembina kepegawaian untuk menduduki jabatan pemerintahan. Berikut ini adalah jumlah PNS di Kabupaten Kendal tahun 2023 menurut golongan:

**Tabel 4.1. Jumlah PNS Menurut Golongan  
di Kabupaten Kendal Tahun 2023**

| Golongan | Jumlah PNS |
|----------|------------|
| I/a      | 0          |
| I/b      | 0          |
| I/c      | 7          |
| I/d      | 50         |
| II/a     | 101        |
| II/b     | 70         |
| II/c     | 670        |
| II/d     | 535        |
| III/a    | 3.293      |
| III/b    | 1.469      |
| III/c    | 852        |
| III/d    | 1.336      |
| IV/a     | 864        |
| IV/b     | 359        |
| IV/c     | 56         |
| IV/d     | 3          |
| IV/e     | 1          |

Sumber : BKPP Kabupaten Kendal, 2023.

Di dalam struktur Pegawai Negeri Sipil terdapat empat golongan yang terdiri dari golongan I, golongan II, golongan III dan golongan IV. Golongan I atau yang biasa disebut dengan Juru, adalah suatu jabatan yang hanya memerlukan keahlian dasar yang dimiliki oleh seseorang dan belum diharuskan untuk menguasai sebuah keterampilan ilmu tertentu. Sementara untuk tingkat pendidikan yang dimiliki oleh para PNS yang berada di golongan I biasanya minimal memiliki ijazah SD dan SMP. Golongan II, biasanya disebut dengan Pengatur adalah suatu jabatan PNS yang para individunya dituntut mempunyai keterampilan di bidang tertentu dan mempunyai sifat teknis. Sementara untuk tingkat pendidikan yang dimiliki oleh Pegawai Negeri Sipil golongan II ini biasanya adalah lulusan SMA atau D3 sederajat. Golongan III atau yang biasanya disebut dengan penata adalah suatu jabatan PNS yang tiap individunya dituntut mempunyai keterampilan di bidang tertentu dan mempunyai pemahaman yang mendalam terhadap ilmu. Untuk tingkat pendidikan yang harus dimiliki oleh para PNS yang berada di golongan III biasanya adalah lulusan S1 hingga S3. Golongan IV, yang biasa disebut dengan Pembina adalah suatu jabatan PNS yang tiap individunya dituntut untuk mempunyai keahlian ilmu yang mendalam, matang dan bijak selama masa jabatan ataupun masa kerja.

Golongan PNS terbanyak pada tahun 2023 adalah golongan III/a, jumlah PNS yang mempunyai golongan III/a adalah sebanyak 3.293 orang. Golongan terbanyak kedua adalah golongan III/b, dengan jumlah PNS sebanyak 1.469 orang. Jumlah PNS tahun 2023 adalah 9.666 orang.





5

# PENDUDUK DAN ANGKATAN KERJA

Jumlah Penduduk 2023

1.084.154 orang



Penduduk

Laki-laki 2023

544.962 orang

Penduduk

Perempuan 2023

539.192 orang

Jumlah Angkatan Kerja 2023

634.486 orang



Bekerja

597.958 orang



Pengangguran

36.528 orang



## PENDUDUK DAN ANGKATAN KERJA

### 5.1. JUMLAH PENDUDUK

Jumlah penduduk di Kabupaten Kendal tahun 2023 disajikan dalam tabel sebagai berikut :

**Tabel 5.1. Jumlah Penduduk Menurut Kecamatan di Kabupaten Kendal  
Tahun 2023**

| <b>Kecamatan</b> | <b>Jumlah Penduduk (jiwa)</b> |
|------------------|-------------------------------|
| Plantungan       | 34.759                        |
| Pageruyung       | 38.826                        |
| Sukorejo         | 64.453                        |
| Patean           | 56.341                        |
| Singorojo        | 56.266                        |
| Limbangan        | 37.354                        |
| Boja             | 86.378                        |
| Kaliwungu        | 67.751                        |
| Brangsong        | 53.926                        |
| Pegandon         | 41.141                        |
| Gemuh            | 55.913                        |
| Weleri           | 64.242                        |
| Cepiring         | 56.108                        |
| Patebon          | 64.308                        |
| Kendal           | 62.246                        |
| Rowosari         | 57.509                        |
| Kangkung         | 53.804                        |

Tabel 5.1. Lanjutan

| Kecamatan               | Jumlah Penduduk (jiwa) |
|-------------------------|------------------------|
| Ringinarum              | 40.429                 |
| Ngampel                 | 38.762                 |
| Kaliwungu Selatan       | 53.638                 |
| <b>Kabupaten Kendal</b> | <b>1.084.154</b>       |

Sumber : Dinas Kependudukan dan Pencatatan Sipil Kabupaten Kendal, 2023.

Menurut Peraturan Menteri Dalam Negeri Nomor 65 tahun 2010, penduduk adalah Warga Negara Indonesia dan Orang Asing yang bertempat tinggal di Indonesia. Jumlah penduduk di Kabupaten Kendal pada tahun 2023 adalah sebesar 1.084.154 jiwa. Kecamatan Boja adalah kecamatan dengan jumlah penduduk paling banyak, yaitu sebesar 86.378 jiwa. Jumlah penduduk terbanyak kedua berada di Kecamatan Kaliwungu, yaitu sebesar 67.751 jiwa. Sedangkan Kecamatan Plantungan adalah kecamatan dengan jumlah penduduk paling sedikit, yaitu sebesar 34.759 jiwa.

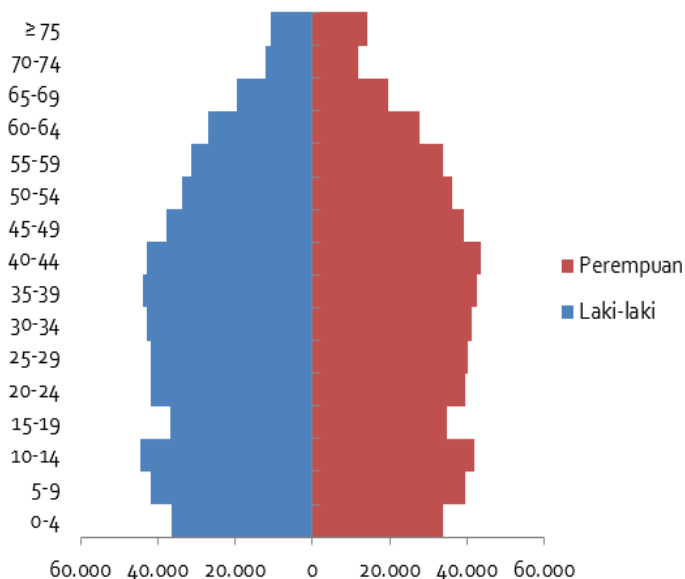
**Tabel 5.2. Rasio Jenis Kelamin Menurut Kelompok Umur di Kabupaten Kendal  
Tahun 2023**

| Kelompok Umur           | Laki-laki      | Perempuan      | Rasio Jenis Kelamin |
|-------------------------|----------------|----------------|---------------------|
| 0-4                     | 36.422         | 33.885         | 107,49              |
| 5-9                     | 41.910         | 39.465         | 106,20              |
| 10-14                   | 44.427         | 41.812         | 106,25              |
| 15-19                   | 36.757         | 34.809         | 105,60              |
| 20-24                   | 41.872         | 39.427         | 106,20              |
| 25-29                   | 41.859         | 40.148         | 104,26              |
| 30-34                   | 42.669         | 41.123         | 103,76              |
| 35-39                   | 43.868         | 42.606         | 102,96              |
| 40-44                   | 42.926         | 43.467         | 98,76               |
| 45-49                   | 37.732         | 39.128         | 96,43               |
| 50-54                   | 33.731         | 36.306         | 92,91               |
| 55-59                   | 31.386         | 33.829         | 92,78               |
| 60-64                   | 26.977         | 27.715         | 97,34               |
| 65-69                   | 19.564         | 19.453         | 100,57              |
| 70-74                   | 12.029         | 11.723         | 102,61              |
| ≥ 75                    | 10.833         | 14.296         | 75,78               |
| <b>Kabupaten Kendal</b> | <b>544.962</b> | <b>539.192</b> | <b>101,07</b>       |

Sumber : Dinas Kependudukan dan Pencatatan Sipil Kabupaten Kendal, 2023.

Rasio jenis kelamin (*sex ratio*) merupakan perbandingan jumlah penduduk laki-laki dengan jumlah penduduk perempuan per 100 penduduk perempuan. Data rasio jenis kelamin ini sangat berguna untuk pengembangan perencanaan pembangunan yang berwawasan gender terutama yang berkaitan dengan perimbangan pembangunan laki-laki dan perempuan secara adil. Rasio jenis kelamin di Kabupaten Kendal

adalah 101,07, hal ini menunjukkan bahwa pada tahun 2023, setiap 100 penduduk perempuan terdapat 101 penduduk laki-laki.

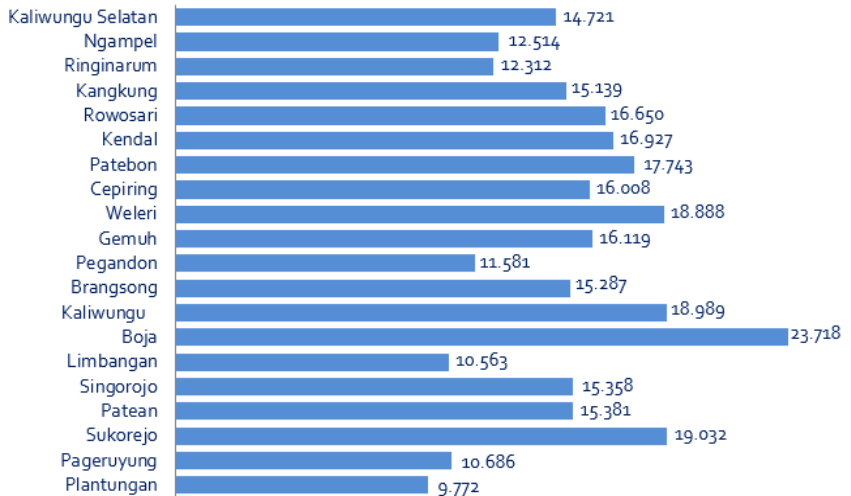


**Gambar 5.1. Piramida Penduduk di Kabupaten Kendal Tahun 2023**

Piramida penduduk di atas menunjukkan bahwa jumlah penduduk laki-laki terbesar pada tahun 2023 terdapat pada kelompok umur 10-14 tahun, yaitu sebesar 44.427 jiwa, sedangkan jumlah penduduk perempuan terbesar terdapat pada kelompok umur 40-44 tahun, yaitu sebesar 43.467 jiwa. Jumlah penduduk laki-laki terendah adalah sebesar 10.833 jiwa, berada pada kelompok umur  $\geq 75$  tahun. Jumlah penduduk perempuan terendah adalah sebesar 11.723 jiwa, berada pada kelompok umur 70-74 tahun.

## 5.2. KEPEMILIKAN KARTU KELUARGA DAN E-KTP

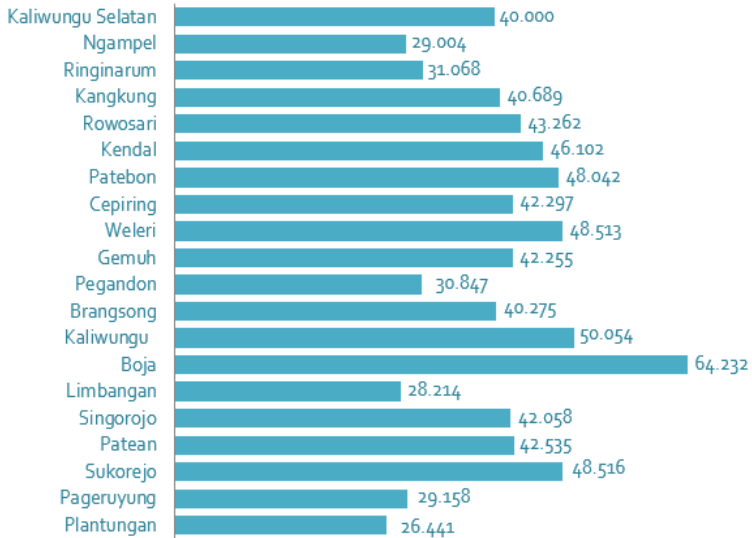
Kepemilikan KK di Kabupaten Kendal tahun 2023 adalah sebagai berikut :



**Gambar 5.2. Kepemilikan Kartu Keluarga di Kabupaten Kendal Tahun 2023**

Kartu Keluarga (KK) menunjukkan hubungan kekerabatan antara kepala keluarga dengan anggota keluarganya. Pada tahun 2023, kepemilikan KK terbanyak terdapat di Kecamatan Boja yaitu sebesar 23.718. Sedangkan kepemilikan KK paling sedikit berada di Kecamatan Plantungan, yaitu sebesar 9.772.





**Gambar 5.3. Kepemilikan e-KTP di Kabupaten Kendal Tahun 2023**

e-KTP adalah kartu tanda penduduk yang dibuat secara elektronik, dalam artian baik dari segi fisik maupun penggunaannya secara komputerisasi. Kepemilikan e-KTP terbanyak terdapat di Kecamatan Boja, yaitu 64.232. Sedangkan kepemilikan e-KTP paling sedikit terdapat di Kecamatan Plantungan, yaitu sebesar 26.441.

### **5.3. ANGKATAN KERJA**

Penduduk yang termasuk angkatan kerja adalah penduduk usia kerja (15 tahun dan lebih) yang bekerja atau punya pekerjaan namun sementara tidak bekerja dan pengangguran. Jumlah angkatan kerja di Kabupaten Kendal tahun 2023 adalah sebesar 634.486 jiwa, yang terdiri

dari jumlah penduduk yang bekerja sebesar 597.958 dan jumlah penduduk yang pengangguran sebesar 36.528.

**Tabel 5.3. Angkatan Kerja Kabupaten Kendal Tahun 2023**

| <b>Angkatan Kerja</b> | <b>Jumlah</b>  |
|-----------------------|----------------|
| - Bekerja             | 597.958        |
| - Pengangguran        | 36.528         |
| <b>Total</b>          | <b>634.486</b> |

Sumber : BPS Kabupaten Kendal, 2023.



6

# SOSIAL



Harapan  
Lama Sekolah 2023  
12,99 tahun



Rata-rata  
Lama Sekolah 2023  
7,73 tahun



Balita  
yang diukur tinggi badan 2023  
55.364 balita

Balita stunting 2023  
6.041 balita



Jamaah  
haji  
laki-laki  
420  
orang

Jamaah  
haji  
perempuan  
499  
orang





# SOSIAL

## **6.1. PENDIDIKAN**

Pendidikan merupakan salah satu hal terpenting dalam kehidupan seseorang. Pendidikan menentukan dan menuntun masa depan dan arah hidup seseorang. Bakat dan keahlian seseorang akan terbentuk dan terasah melalui pendidikan. Pendidikan juga umumnya dijadikan tolak ukur kualitas setiap orang.

Pendidikan adalah usaha sadar dan terencana untuk mewujudkan suasana belajar dan proses pembelajaran agar peserta didik secara aktif mengembangkan potensi dirinya untuk memiliki kekuatan spiritual keagamaan, pengendalian diri, kepribadian, kecerdasan, akhlak mulia, serta keterampilan yang diperlukan dirinya, masyarakat, bangsa dan Negara (Undang-Undang Republik Indonesia Nomor 20 Tahun 2003 tentang Sistem Pendidikan Nasional Pasal 1).

### **A. PENDIDIKAN ANAK USIA DINI**

Menurut Undang-Undang Republik Indonesia Nomor 20 Tahun 2003 tentang Sistem Pendidikan Nasional, Pendidikan Anak Usia Dini (PAUD) adalah suatu upaya pembinaan yang ditujukan kepada anak sejak lahir sampai dengan usia enam tahun yang dilakukan melalui pemberian rangsangan pendidikan, sebagai bentuk bantuan bagi pertumbuhan dan perkembangan jasmani dan rohani agar anak memiliki kesiapan dalam memasuki pendidikan lebih lanjut. Tujuan utamanya adalah untuk membentuk anak Indonesia yang berkualitas, yaitu anak yang tumbuh

dan berkembang sesuai dengan tingkat perkembangannya sehingga memiliki kesiapan yang optimal di dalam memasuki pendidikan dasar, serta mengarungi kehidupan setelah dewasa kelak.

Taman Kanak-Kanak (TK) merupakan salah bentuk layanan PAUD pada jalur pendidikan formal. Sebelum adanya konsep PAUD, kegiatan TK lebih dahulu dikenal sebagai lembaga yang menyelenggarakan program pra sekolah. Dalam perkembangannya, program TK menjadi salah satu bagian dari program layanan PAUD. Tujuan penyelenggaraan TK adalah untuk membantu meletakkan dasar bagi perkembangan sikap, perilaku, pengetahuan, keterampilan dan daya cipta anak didik untuk pertumbuhan serta perkembangan selanjutnya, melalui kegiatan bermain sambil belajar dan belajar seraya bermain. Sasaran TK adalah anak usia 4-6 tahun atau usia persiapan untuk memasuki jenjang pendidikan dasar.

Dalam penyelenggaraan PAUD terdapat program sejenis TK yang diselenggarakan oleh organisasi sosial keagamaan yang disebut Raudhotul Athfal (RA). Seperti halnya TK, RA merupakan salah satu bentuk PAUD pada jalur pendidikan formal. Pada prinsipnya penyelenggaraan RA memiliki banyak kesamaan dengan TK. Perbedaan RA dengan TK adalah pada nuansa keagamaannya, di mana pembelajaran nilai-nilai agama Islam pada RA lebih menonjol dan menjiwai keseluruhan proses belajar mengajar. Tujuan penyelenggaraan RA adalah untuk membantu meletakkan dasar bagi perkembangan sikap, perilaku, pengetahuan, keterampilan dan daya cipta anak didik untuk pertumbuhan serta perkembangan selanjutnya, melalui kegiatan bermain sambil belajar dan belajar seraya bermain. Sasaran RA adalah anak-anak yang berusia 4-6 tahun atau usia persiapan untuk memasuki pendidikan dasar.

**Tabel 6.1. Jumlah Sekolah, Guru dan Murid TK di Kabupaten Kendal  
Semester Ganjil 2023/2024**

| Semester                     | Sekolah | Guru  | Murid  |
|------------------------------|---------|-------|--------|
| Semester Ganjil<br>2023/2024 | 483     | 1.236 | 25.049 |

Sumber : Website Dapodik, Data Semester Ganjil 2023/2024.

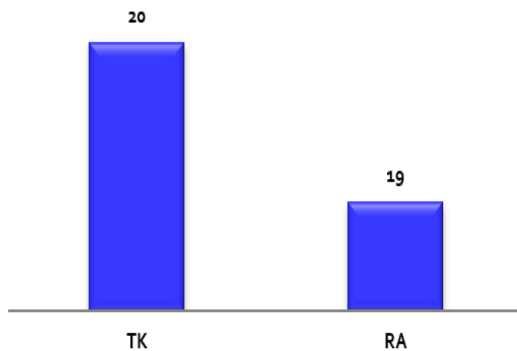
Pada Semester Ganjil 2023/2024 di Kabupaten Kendal terdapat 483 TK (3 negeri, 480 swasta) dengan 1.236 guru dan 25.049 murid.

**Tabel 6.2. Jumlah Sekolah, Guru dan Murid RA di Kabupaten Kendal  
Semester Ganjil 2023/2024**

| Semester                     | Sekolah | Guru | Murid |
|------------------------------|---------|------|-------|
| Semester Ganjil<br>2023/2024 | 54      | 130  | 2.498 |

Sumber : EMIS Kementerian Agama, Data Semester Ganjil 2023/2024.

Jumlah RA yang terdata sebanyak 54 sekolah (seluruhnya swasta) dengan 130 guru dan 2.498 murid.



**Gambar 6.1. Rasio Murid terhadap Guru TK dan RA di Kabupaten Kendal  
Semester Ganjil 2023/2024**



Rasio murid terhadap guru TK semester ganjil 2023/2024 adalah 20:1, artinya satu guru TK bertanggung jawab mengajar 20 murid. Rasio murid terhadap guru RA semester ganjil 2023/2024 adalah 19:1, artinya satu guru RA bertanggung jawab mengajar 19 murid.

## **B. PENDIDIKAN DASAR**

Pendidikan dasar adalah pendidikan yang memberikan pengetahuan dan keterampilan, menumbuhkan sikap dasar yang diperlukan dalam masyarakat, serta mempersiapkan peserta didik untuk mengikuti pendidikan menengah. Pendidikan dasar berbentuk Sekolah Dasar (SD) dan Madrasah Ibtidaiyah (MI) atau bentuk lain yang sederajat serta Sekolah Menengah Pertama (SMP) dan Madrasah Tsanawiyah (MTs), atau bentuk lain yang sederajat.

Sekolah Dasar (SD) adalah salah satu bentuk satuan pendidikan formal yang menyelenggarakan pendidikan umum pada jenjang pendidikan dasar yang terdiri dari 6 (enam) tingkat. Pengelolaan SD negeri menjadi tanggung jawab pemerintah daerah Kabupaten/Kota. Sedangkan Kemendikbud hanya berperan sebagai regulator dalam bidang standar nasional pendidikan.

Madrasah Ibtidaiyah (MI) adalah satuan pendidikan formal yang menyelenggarakan pendidikan umum dengan kekhasan Agama Islam yang terdiri dari 6 (enam) tingkat pada jenjang pendidikan dasar. Secara struktural, MI menjadi tanggung jawab Kementerian Agama.

**Tabel 6.3. Jumlah Sekolah, Guru dan Murid SD di Kabupaten Kendal  
Semester Ganjil 2023/2024**

| Semester                     | Sekolah | Guru  | Murid  |
|------------------------------|---------|-------|--------|
| Semester Ganjil<br>2023/2024 | 568     | 4.450 | 77.421 |

Sumber : Website Dapodik, Data Semester Ganjil 2023/2024.

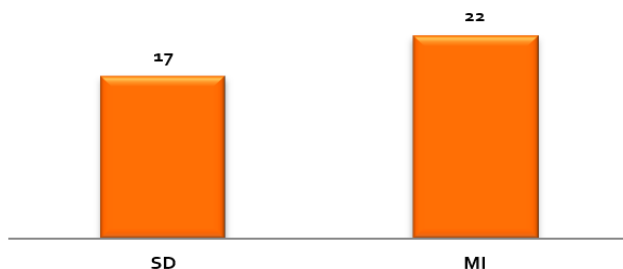
Pada Semester Ganjil 2023/2024 terdapat 568 SD (538 negeri dan 30 swasta) dengan 4.450 guru dan 77.421 murid.

**Tabel 6.4. Jumlah Sekolah, Guru dan Murid MI di Kabupaten Kendal  
Semester Ganjil 2023/2024**

| Semester                     | Sekolah | Guru | Murid  |
|------------------------------|---------|------|--------|
| Semester Ganjil<br>2023/2024 | 101     | 798  | 17.418 |

Sumber : EMIS Kementerian Agama, Data Semester Ganjil 2023/2024.

Jumlah MI yang terdata sebanyak 101 sekolah (3 negeri dan 98 swasta) dengan 798 guru dan 17.418 murid.



**Gambar 6.2. Rasio Murid terhadap Guru SD dan MI di Kabupaten Kendal  
Semester Ganjil 2023/2024**

Rasio murid terhadap guru SD pada semester ganjil 2023/2024 adalah 17:1 yang artinya satu guru SD bertanggung jawab mengajar 17

murid. Rasio murid terhadap guru MI pada semester ganjil 2023/2024 adalah 22:1 yang artinya satu guru MI bertanggung jawab mengajar 22 murid.

Sekolah Menengah Pertama (SMP) merupakan jenjang pendidikan dasar pada pendidikan formal setelah lulus SD/MI (atau sederajat). Pendidikan dan pembelajaran di tingkat SMP memberikan penekanan peletakan fondasi dalam menyiapkan generasi agar menjadi manusia yang mampu menghadapi era yang semakin berat. Pengelolaan SMP negeri menjadi tanggung jawab pemerintah daerah Kabupaten/Kota. Sedangkan Kemendikbud hanya berperan sebagai regulator.

Madrasah Tsanawiyah (MTs) merupakan jenjang dasar pada pendidikan formal di Indonesia, setara dengan sekolah menengah pertama, yang pengelolaannya dilakukan oleh Kementerian Agama. Pendidikan MTs ditempuh dalam waktu 3 tahun, mulai dari kelas 7 sampai kelas 9. Kurikulum MTs sama dengan kurikulum SMP, hanya saja terdapat porsi lebih banyak mengenai pendidikan agama Islam.

**Tabel 6.5. Jumlah Sekolah, Guru dan Murid SMP di Kabupaten Kendal Semester Ganjil 2023/2024**

| <b>Semester</b>              | <b>Sekolah</b> | <b>Guru</b> | <b>Murid</b> |
|------------------------------|----------------|-------------|--------------|
| Semester Ganjil<br>2023/2024 | 113            | 2.001       | 37.151       |

Sumber : Website Dapodik, Data Semester Ganjil 2023/2024.

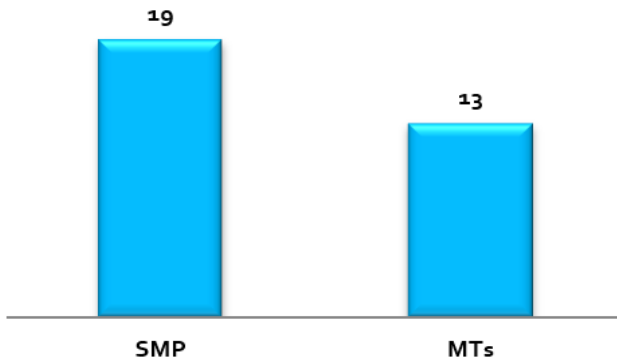
Pada tahun Semester Ganjil 2023/2024 terdapat 113 SMP (50 negeri dan 63 swasta) dengan 2.001 guru dan 37.151 murid.

**Tabel 6.6. Jumlah Sekolah, Guru dan Murid MTs di Kabupaten Kendal  
Semester Ganjil 2023/2024**

| Semester                     | Sekolah | Guru | Murid  |
|------------------------------|---------|------|--------|
| Semester Ganjil<br>2023/2024 | 48      | 880  | 11.381 |

Sumber : EMIS Kementerian Agama, Data Semester Ganjil 2023/2024.

MTs yang terdata sebanyak 48 sekolah (2 negeri dan 46 swasta) dengan 880 guru dan 11.381 murid.



**Gambar 6.3. Rasio Murid terhadap Guru SMP dan MTs di Kabupaten Kendal  
Semester Ganjil 2023/2024**

Rasio murid terhadap guru SMP pada Semester Ganjil 2023/2024 adalah 19:1. Artinya, satu guru SMP bertanggung jawab mengajar 19 murid. Rasio murid terhadap guru MTs pada Semester Ganjil 2023/2024 adalah 13:1. Artinya, satu guru MTs bertanggung jawab mengajar 13 murid.

### **C. PENDIDIKAN MENENGAH**

Pendidikan menengah diselenggarakan untuk melanjutkan dan meluaskan pendidikan dasar serta menyiapkan peserta didik menjadi anggota masyarakat yang memiliki kemampuan mengadakan hubungan timbal balik dengan lingkungan sosial, budaya dan alam sekitar serta dapat mengembangkan kemampuan lebih lanjut dalam dunia kerja atau pendidikan tinggi. Pendidikan menengah dibagi menjadi pendidikan menengah umum dan pendidikan menengah kejuruan.

Tujuan pendidikan menengah umum adalah meningkatkan kecerdasan, pengetahuan, kepribadian, akhlak mulia, serta keterampilan untuk hidup mandiri dan mengikuti pendidikan lebih lanjut. Sedangkan tujuan pendidikan menengah kejuruan adalah meningkatkan kecerdasan, pengetahuan, kepribadian, akhlak mulia, serta keterampilan untuk hidup mandiri dan mengikuti pendidikan lebih lanjut sesuai dengan kejuruannya.

Pendidikan menengah berbentuk Sekolah Menengah Atas (SMA), Madrasah Aliyah (MA), Sekolah Menengah Kejuruan (SMK) atau bentuk lain yang sederajat. Pengelolaan SMA dan SMK menjadi tanggung jawab Pemerintah Provinsi, dengan Kemendikbud sebagai regulator. Pengelolaan MA menjadi tanggung jawab Kementerian Agama.

**Tabel 6.7. Jumlah Sekolah, Guru dan Murid SMA di Kabupaten Kendal  
Semester Ganjil 2023/2024**

| Semester                     | Sekolah | Guru | Murid  |
|------------------------------|---------|------|--------|
| Semester Ganjil<br>2023/2024 | 34      | 821  | 14.521 |

Sumber : Website Dapodik, Data Semester Ganjil 2023/2024.

Pada Semester Ganjil 2023/2024 terdapat 34 SMA (14 negeri dan 20 swasta) dengan 821 guru dan 14.521 murid.

**Tabel 6.8. Jumlah Sekolah, Guru dan Murid SMK di Kabupaten Kendal  
Semester Ganjil 2023/2024**

| Semester                     | Sekolah | Guru  | Murid  |
|------------------------------|---------|-------|--------|
| Semester Ganjil<br>2023/2024 | 49      | 1.281 | 24.391 |

Sumber : Website Dapodik, Data Semester Ganjil 2023/2024.

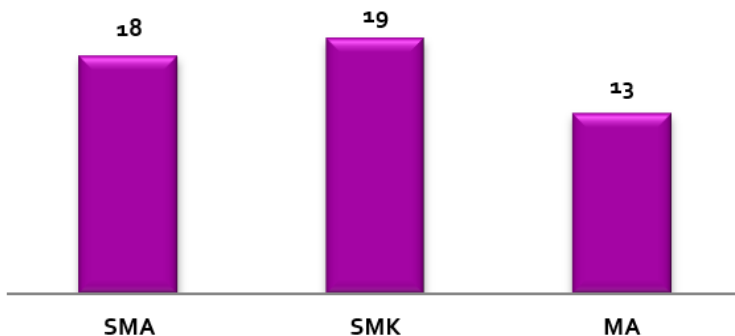
SMK yang terdata pada Semester Ganjil 2023/2024 adalah sebanyak 49 SMK (7 negeri dan 42 swasta) dengan 1.281 guru dan 24.391 murid.

**Tabel 6.9. Jumlah Sekolah, Guru dan Murid MA di Kabupaten Kendal  
Semester Ganjil 2023/2024**

| Semester                     | Sekolah | Guru | Murid |
|------------------------------|---------|------|-------|
| Semester Ganjil<br>2023/2024 | 20      | 320  | 4.287 |

Sumber : EMIS Kementerian Agama, Data Semester Ganjil 2023/2024.

Jumlah MA yang terdata sebanyak 20 sekolah (1 negeri dan 19 swasta) dengan 320 guru dan 4.287 murid.



**Gambar 6.4. Rasio Murid terhadap Guru SMA, SMK dan MA di Kabupaten Kendal Semester Ganjil 2023/2024**

Rasio murid terhadap guru SMA pada Semester Ganjil 2023/2024 adalah 18:1. Artinya, satu guru SMA bertanggung jawab mengajar 18 murid. Rasio murid terhadap guru SMK pada Semester Ganjil 2023/2024 adalah 19:1. Artinya, satu guru SMK bertanggung jawab mengajar 19 murid. Rasio murid terhadap guru MA pada Semester Ganjil 2023/2024 adalah 13:1. Artinya, satu guru MA bertanggung jawab mengajar 13 murid.

#### **D. HARAPAN LAMA SEKOLAH DAN RATA-RATA LAMA SEKOLAH**

Angka Harapan Lama Sekolah (HLS) didefinisikan sebagai lamanya sekolah (dalam tahun) yang diharapkan akan dirasakan oleh anak pada umur tertentu di masa mendatang. Angka HLS Kabupaten Kendal pada tahun 2023 sebesar 12,99 tahun. Artinya, lamanya sekolah yang diharapkan akan dirasakan oleh anak usia 7 tahun adalah selama 12,99 tahun atau setara dengan Diploma I.

Angka Rata-rata Lama Sekolah (RLS) didefinisikan sebagai jumlah tahun belajar penduduk usia 25 tahun ke atas yang telah diselesaikan dalam pendidikan formal (tidak termasuk tahun yang mengulang). RLS Kabupaten Kendal pada tahun 2023 sebesar 7,73 tahun. Artinya, jumlah tahun belajar penduduk usia 25 tahun ke atas yang telah diselesaikan dalam pendidikan formal adalah selama 7,73 tahun atau setara dengan menamatkan kelas VII.

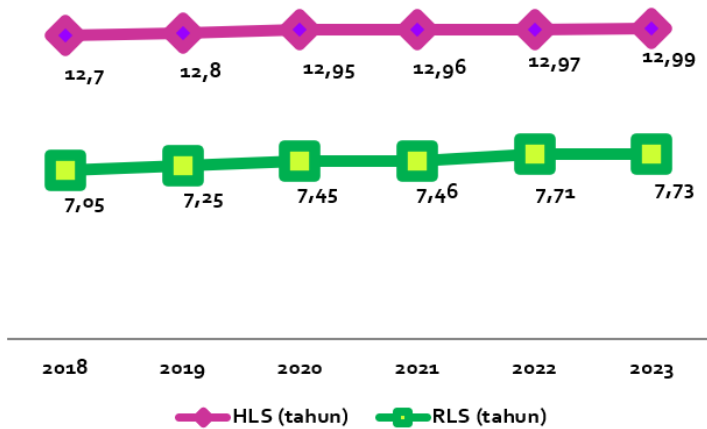
**Tabel 6.10. Harapan Lama Sekolah (HLS) dan Rata-rata Lama Sekolah (RLS) di Kabupaten Kendal Tahun 2018-2023**

| Tahun       | HLS (tahun)  | RLS (tahun) |
|-------------|--------------|-------------|
| 2018        | 12,70        | 7,05        |
| 2019        | 12,80        | 7,25        |
| 2020        | 12,95        | 7,45        |
| 2021        | 12,96        | 7,46        |
| 2022        | 12,97        | 7,71        |
| <b>2023</b> | <b>12,99</b> | <b>7,73</b> |

Sumber : Badan Pusat Statistik Kabupaten Kendal, 2023.

Nilai Harapan Lama Sekolah (HLS) dan Rata-rata Lama Sekolah (RLS) Kabupaten Kendal 6 tahun terakhir selalu mengalami kenaikan. Kenaikan HLS dan RLS dapat menjadi salah satu indikator yang memengaruhi Indeks Pembangunan Manusia (IPM).





Gambar 6.5. Harapan Lama Sekolah (HLS) dan Rata-rata Lama Sekolah (RLS) Kabupaten Kendal Tahun 2018-2023

## 6.2. KESEHATAN

Pembangunan kesehatan di Kabupaten Kendal bertujuan untuk peningkatan derajat kesehatan masyarakat yang setinggi-tingginya. Derajat kesehatan menggambarkan tingkat kesehatan dan kemampuan masyarakat mengusahakan dirinya sendiri dan lingkungannya menjadi sehat. Untuk menilai derajat kesehatan masyarakat, digunakan beberapa indikator yang mencerminkan kondisi mortalitas (kematian), status gizi dan morbiditas (kesakitan). Derajat kesehatan masyarakat di Kabupaten Kendal digambarkan melalui Angka Mortalitas; terdiri atas Angka Kematian Bayi (AKB), Angka Kematian Anak Balita (AKABA), dan Angka Kematian Ibu (AKI), Angka Morbiditas; angka kesakitan beberapa penyakit serta Status Gizi pada balita dan dewasa.

**Tabel 6.11. AKB, AKI dan AHH Kabupaten Kendal Tahun 2023**

| <b>Faktor</b>             | <b>2023</b> |
|---------------------------|-------------|
| Angka Kematian Bayi (AKB) | 9,79        |
| Angka Kematian Ibu (AKI)  | 134,53      |
| Angka Harapan Hidup (AHH) | 74,58       |

Sumber : Dinas Kesehatan Kabupaten Kendal, 2023.

AKB tahun 2023 adalah sebesar 9,79. Artinya di Kabupaten Kendal pada tahun 2023, diantara 1.000 kelahiran hidup ada 10 bayi yang meninggal sebelum usia tepat 1 tahun.

Angka Kematian Ibu (AKI) menunjukkan angka 134,53, dapat diartikan bahwa terdapat 135 kematian ibu yang disebabkan karena kehamilan, persalinan sampai 42 hari setelah melahirkan pada periode tersebut per 100.000 kelahiran hidup.

Angka Harapan Hidup (AHH) tahun 2023 sebesar 74,58 yang artinya bayi yang dilahirkan menjelang tahun 2023 usia harapan hidupnya mencapai 74 atau 75 tahun. AHH merupakan salah satu indikator dalam penghitungan Indeks Pembangunan Manusia (IPM).

Salah satu isu kesehatan yang menjadi perhatian Pemerintah Kabupaten Kendal saat ini yaitu stunting. Penyebab dari stunting adalah rendahnya asupan gizi pada 1.000 hari pertama kehidupan, yakni sejak janin hingga bayi umur dua tahun. Selain itu, buruknya fasilitas sanitasi, minimnya akses air bersih dan kurangnya kebersihan lingkungan juga menjadi penyebab stunting. Stunting pada anak mencerminkan kondisi gagal tumbuh pada anak balita sehingga tinggi badan anak lebih rendah atau pendek (kerdil) dari standar usianya. Pencegahan stunting dapat dilakukan dengan perbaikan terhadap pola makan, pola asuh, serta perbaikan sanitasi dan akses air bersih.

**Tabel 6.12. Data Balita Stunting Kabupaten Kendal Tahun 2023**

| Puskesmas         | Jumlah Balita yang diukur Tinggi Badan | Balita Stunting |       |
|-------------------|--|-----------------|-------|
|                   |  | Jumlah          | %     |
| Plantungan        | 1.944                                  | 110             | 5,66  |
| Sukorejo 01       | 2.194                                  | 417             | 19,01 |
| Sukorejo 02       | 1.454                                  | 227             | 15,61 |
| Pageruyung        | 2.329                                  | 163             | 7,00  |
| Patean            | 2.877                                  | 356             | 12,37 |
| Singorojo 01      | 1.851                                  | 289             | 15,61 |
| Singorojo 02      | 1.336                                  | 71              | 5,31  |
| Limbangan         | 1.832                                  | 324             | 17,69 |
| Boja 01           | 2.861                                  | 136             | 4,75  |
| Boja 02           | 1.446                                  | 222             | 15,35 |
| Kaliwungu         | 2.979                                  | 159             | 5,34  |
| Kaliwungu Selatan | 3.364                                  | 299             | 8,89  |
| Brangsong 01      | 1.271                                  | 141             | 11,09 |
| Brangsong 02      | 1.472                                  | 96              | 6,52  |
| Pegandon          | 2.131                                  | 296             | 13,89 |
| Ngampel           | 1.462                                  | 94              | 6,43  |
| Gemuh 01          | 1.530                                  | 148             | 9,67  |
| Gemuh 02          | 1.425                                  | 186             | 13,05 |
| Ringinarum        | 2.117                                  | 203             | 9,59  |
| Weleri 01         | 1.532                                  | 122             | 7,96  |
| Weleri 02         | 1.436                                  | 106             | 7,38  |
| Rowosari 01       | 951                                    | 158             | 16,61 |
| Rowosari 02       | 1.107                                  | 169             | 15,27 |
| Kangkung 01       | 1.676                                  | 277             | 16,53 |
| Kangkung 02       | 1.303                                  | 262             | 20,11 |
| Cepiring          | 2.988                                  | 279             | 9,34  |
| Patebon 01        | 1.335                                  | 177             | 13,26 |
| Patebon 02        | 2.237                                  | 341             | 15,24 |
| Kendal 01         | 1.386                                  | 103             | 7,43  |
| Kendal 02         | 1.538                                  | 110             | 7,15  |

Sumber : Dinas Kesehatan Kabupaten Kendal, 2023.

Pada tahun 2023, jumlah balita stunting paling banyak terdapat di Puskesmas Sukorejo 01 dengan jumlah 417 balita. Urutan ke dua terdapat di Puskesmas Patean dengan jumlah balita stunting 356 balita. Jumlah balita stunting paling sedikit berada di Puskesmas Singorojo 2 dengan jumlah 71 balita.

Sumber Daya Manusia kesehatan merupakan tatanan yang menghimpun berbagai upaya perencanaan, pendidikan dan pelatihan, serta pendayagunaan tenaga kesehatan secara terpadu dan saling mendukung guna mencapai derajat kesehatan masyarakat setinggi-tingginya. Tenaga kesehatan adalah semua orang yang bekerja secara aktif dan profesional di bidang kesehatan, berpendidikan formal kesehatan atau tidak, yang untuk jenis tertentu memerlukan upaya kesehatan.

**Tabel 6.13. Banyaknya Tenaga Kesehatan Menurut Puskesmas  
di Kabupaten Kendal Tahun 2023**

| No | Unit Kerja        | Tenaga Medis | Tenaga Keperawatan dan Kebidanan | Tenaga Kesehatan Masyarakat, Kesehatan Lingkungan, Gizi | Tenaga Teknik Biomedika, Keterampilan Fisik, dan Keteknisan Medik | Tenaga Kefarmasian | Tenaga Penunjang/ Pendukung Kesehatan |
|----|-------------------|--------------|----------------------------------|---|---|--------------------|---------------------------------------|
| 1  | Plantungan        | 3            | 27                               | 5   | -   | 3                  | 7                                     |
| 2  | Sukorejo 01       | 4            | 45                               | 8   | 3   | 4                  | 13                                    |
| 3  | Sukorejo 02       | 3            | 28                               | 4   | -   | 1                  | 8                                     |
| 4  | Pageruyung        | 3            | 37                               | 5   | -   | 3                  | 8                                     |
| 5  | Patean            | 4            | 47                               | 5   | -   | 3                  | 9                                     |
| 6  | Singorojo 01      | 5            | 28                               | 5   | -   | 2                  | 8                                     |
| 7  | Singorojo 02      | 3            | 27                               | 3   | -   | 2                  | 5                                     |
| 8  | Limbangan         | 5            | 59                               | 8   | 1   | 3                  | 10                                    |
| 9  | Boja 01           | 7            | 56                               | 6   | 1   | 3                  | 14                                    |
| 10 | Boja 02           | 3            | 34                               | 4   | -   | 2                  | 6                                     |
| 11 | Kaliwungu         | 6            | 45                               | 10  | -   | 5                  | 13                                    |
| 12 | Kaliwungu Selatan | 4            | 33                               | 7   | -   | 2                  | 10                                    |
| 13 | Brangsong 01      | 3            | 24                               | 6   | -   | 2                  | 9                                     |
| 14 | Brangsong 02      | 6            | 48                               | 8   | -   | 5                  | 10                                    |
| 15 | Pegandon          | 6            | 72                               | 4   | -   | 2                  | 8                                     |
| 16 | Ngampel           | 4            | 33                               | 4   | -   | 4                  | 5                                     |
| 17 | Gemuh 01          | 3            | 34                               | 4   | -   | 3                  | 6                                     |
| 18 | Gemuh 02          | 3            | 24                               | 6   | -   | 2                  | 7                                     |
| 19 | Ringinarum        | 3            | 28                               | 6   | -   | 3                  | 8                                     |
| 20 | Weleri 01         | 3            | 29                               | 6   | -   | 2                  | 8                                     |
| 21 | Weleri 02         | 3            | 28                               | 2   | -   | 3                  | 3                                     |

Tabel 6.13. Lanjutan

| No            | Unit Kerja  | Tenaga Medis | Tenaga Keperawatan dan Kebidanan | Tenaga Kesehatan Masyarakat, Kesehatan Lingkungan, Gizi | Tenaga Teknik Biomedika, Keterampilan Fisik, dan Keteknisian Medik | Tenaga Kefarmasian | Tenaga Penunjang/ Pendukung Kesehatan |
|---------------|-------------|--------------|----------------------------------|---|--|--------------------|---------------------------------------|
| 22            | Rowosari 01 | 4            | 28                               | 4   | -  | 2                  | 5                                     |
| 23            | Rowosari 02 | 4            | 46                               | 4   | -  | 3                  | 7                                     |
| 24            | Kangkung 01 | 3            | 22                               | 4   | -  | 2                  | 5                                     |
| 25            | Kangkung 02 | 3            | 27                               | 5   | -  | 2                  | 7                                     |
| 26            | Cepiring    | 5            | 57                               | 3   | -  | 3                  | 5                                     |
| 27            | Patebon 01  | 4            | 21                               | 4   | -  | 2                  | 6                                     |
| 28            | Patebon 02  | 4            | 31                               | 5   | -  | 2                  | 7                                     |
| 29            | Kendal 01   | 4            | 44                               | 7   | -  | 3                  | 9                                     |
| 30            | Kendal 02   | 4            | 26                               | 3   | -  | 2                  | 5                                     |
| <b>JUMLAH</b> |             | <b>119</b>   | <b>1.088</b>                     | <b>155</b>  | <b>5</b>   | <b>80</b>          | <b>231</b>                            |

Sumber : Dinas Kesehatan Kabupaten Kendal, 2023.

Tenaga kesehatan yang paling banyak adalah tenaga keperawatan dan kebidanan sebanyak 1.088 orang. Sedangkan tenaga Kesehatan yang paling sedikit adalah tenaga Teknik biomedika, keterampilan fisik dan keteknisian medik, sebanyak 5 orang.

### 6.3. KEAGAMAAN

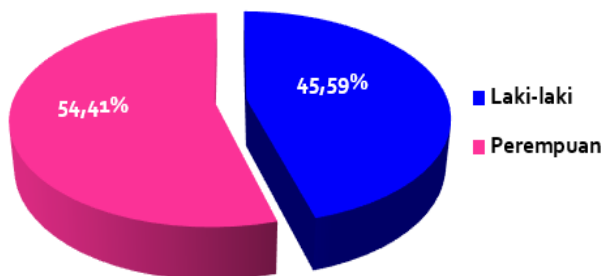
Agama di Indonesia memegang peranan penting dalam kehidupan masyarakat. Ajaran agama membentuk penganutnya makin peka terhadap masalah-masalah sosial. Negara memberikan kebebasan bagi semua penduduknya untuk memilih agama sesuai dengan keyakinannya. Kebebasan memilih tersebut merupakan hak asasi yang dilindungi oleh negara.

Pada tahun 2023, 99,08% penduduk Kabupaten Kendal beragama Islam. Sisanya secara berturut-turut adalah Kristen, Katolik, Hindu, Budha, Aliran Kepercayaan dan Konghuchu.

**Tabel 6.14. Jumlah Penduduk Menurut Agama yang Dianut di Kabupaten Kendal Tahun 2023**

| Agama              | Jumlah Penduduk  |               |
|--------------------|------------------|---------------|
|                    | N                | %             |
| Islam              | 1.074.222        | 99,08         |
| Kristen            | 5.480            | 0,51          |
| Katolik            | 3.750            | 0,35          |
| Hindu              | 281              | 0,03          |
| Budha              | 267              | 0,02          |
| Konghuchu          | 1                | 0,00          |
| Aliran Kepercayaan | 153              | 0,01          |
| <b>Jumlah</b>      | <b>1.084.154</b> | <b>100,00</b> |

Sumber : Dinas Pependudukan dan Catatan Sipil Kabupaten Kendal, 2023.



**Gambar 6.6. Jemaah Haji Menurut Jenis Kelamin di Kabupaten Kendal Tahun 2023**

Pada tahun 2023, Kabupaten Kendal memberangkatkan 919 orang jemaah haji yang terdiri dari 419 orang jemaah haji laki-laki dan 500 orang jemaah haji perempuan. Jemaah haji paling banyak berasal dari Kecamatan Kaliwungu (89 orang) dan Kecamatan Patebon (81 orang).

**Tabel 6.15. Jemaah Haji Menurut Kecamatan di Kabupaten Kendal Tahun 2023**

| No | Kecamatan  | Jumlah Jemaah Haji |
|----|------------|--------------------|
| 1  | Plantungan | 10                 |
| 2  | Pageruyung | 33                 |
| 3  | Sukorejo   | 63                 |
| 4  | Patean     | 40                 |
| 5  | Singorojo  | 33                 |
| 6  | Limangan   | 32                 |
| 7  | Boja       | 59                 |
| 8  | Kaliwungu  | 89                 |
| 9  | Brangsong  | 34                 |



Tabel 6.15. Lanjutan

| No            | Kecamatan         | Jumlah Jemaah Haji |
|---------------|-------------------|--------------------|
| 10            | Pegandon          | 36                 |
| 11            | Gemuh             | 44                 |
| 12            | Weleri            | 58                 |
| 13            | Cepiring          | 61                 |
| 14            | Patebon           | 81                 |
| 15            | Kendal            | 75                 |
| 16            | Rowosari          | 34                 |
| 17            | Kangkung          | 42                 |
| 18            | Ringinarum        | 18                 |
| 19            | Ngampel           | 30                 |
| 20            | Kaliwungu Selatan | 47                 |
| <b>Jumlah</b> |                   | <b>919</b>         |

Sumber : Buku Kendal dalam Angka 2024.

7

# PERTANIAN DAN PERIKANAN



Produksi Terbesar  
Komoditas Multikultura  
**Bawang Merah**

Jumlah Produksi

**231.714,69 kuintal**

Sumber : Dinas Pertanian dan Pangan  
Kabupaten Kendal, 2023.

Produksi Perikanan

**24.429.614 kg**

Nilai Produksi Perikanan

**Rp. 528.168.398.046**

Sumber : Dinas Kelautan dan Perikanan  
Kabupaten Kendal, 2023.





# **PERTANIAN DAN PERIKANAN**

## **7.1. TANAMAN PANGAN**

Tanaman pangan merupakan segala jenis tanaman yang dapat digunakan sebagai sumber energi bagi manusia seperti karbohidrat dan protein. Tanaman pangan menjadi komoditas yang sangat penting, sehingga tanaman pangan dibudidayakan dengan baik. Komoditas tanaman pangan yang merupakan kebutuhan utama masyarakat terdiri dari padi, jagung, ubi kayu, ubi jalar, kacang tanah, kedelai, kacang hijau, talas, porang, sorgum, dll.

**Tabel 7.1. Luas Panen Tanaman Pangan di Kabupaten Kendal Tahun 2023**

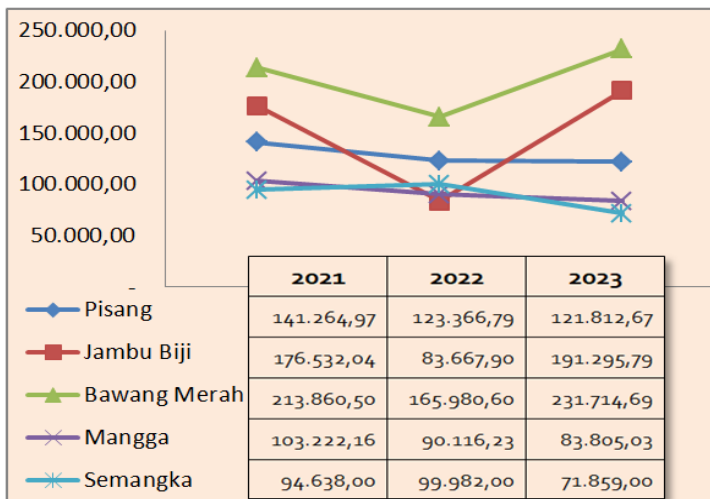
| <b>No</b> | <b>Komoditas</b> | <b>Luas Panen (ha)</b> |
|-----------|------------------|------------------------|
| 1         | Padi Sawah       | 34.986,72              |
| 2         | Padi Gogo        | -                      |
| 3         | Jagung           | 32.701,28              |
| 4         | Ubi Kayu         | 129,02                 |
| 5         | Ubi Jalar        | 195,08                 |
| 6         | Kacang Tanah     | 43,44                  |
| 7         | Kedelai          | 450,16                 |
| 8         | Kacang Hijau     | 454,88                 |
| 9         | Talas            | -                      |
| 10        | Porang           | 29,00                  |
| 11        | Sorgum           | 1,00                   |

Sumber : Dinas Pertanian dan Pangan Kabupaten Kendal, 2023.

Pada tahun 2023, luas panen tanaman pangan terbesar adalah padi sawah dengan luas panen 34.986,72 ha. Pada urutan ke dua adalah jagung dengan luas panen 32.701,28 ha.

## 7.2. HORTIKULTURA

Menurut Undang-Undang Nomor 13 Tahun 2010, hortikultura adalah segala hal yang berkaitan dengan buah, sayuran, bahan obat nabati, dan florikultura, termasuk di dalamnya jamur, lumut, dan tanaman air yang berfungsi sebagai sayuran, bahan obat nabati, dan/atau bahan estetika. Sedangkan tanaman hortikultura adalah tanaman yang menghasilkan buah, sayuran, bahan obat nabati, florikultura, termasuk di dalamnya jamur, lumut, dan tanaman air yang berfungsi sebagai sayuran, bahan obat nabati, dan/atau bahan estetika.



**Gambar 7.1. Produksi Lima Komoditas Hortikultura di Kabupaten Kendal Tahun 2021-2023**

Komoditas hortikultura Kabupaten Kendal dengan produksi terbesar adalah bawang merah dan jambu biji. Produksi hortikultura dengan jumlah tertinggi pada tahun 2023 yaitu produksi bawang merah 231.714,69 kuintal dan jambu biji 191.295,79 kuintal. Produksi pisang dan semangka mengalami penurunan. Produksi pisang yang tahun sebelumnya di urutan ke dua, turun 1,26% dan berada di urutan ke tiga. Selanjutnya, produksi semangka ditahun sebelumnya berada di urutan keempat, turun 28,13 % menjadi urutan kelima.

Tanaman obat/biofarmaka merupakan jenis-jenis tanaman yang memiliki fungsi sebagai sumber bahan baku obat tradisional maupun modern untuk penyembuhan maupun mencegah berbagai penyakit. Kecenderungan masyarakat untuk menggunakan obat tradisional masih tinggi didukung adanya perubahan gaya hidup *back to nature* serta mahalnnya obat-obatan modern yang membuat permintaan tanaman obat makin tinggi. Selain sebagai sumber pembuatan obat, tanaman obat sangat berkaitan dengan penghijauan dan juga dapat dijadikan sebagai komoditas yang diperdagangkan sehingga menambah atau meningkatkan pendapatan masyarakat.

**Tabel 7.2. Luas Panen dan Produksi Tanaman Obat/Biofarmaka di Kabupaten Kendal Tahun 2021-2023**

| Komoditas | 2022                         |               | 2023                         |               |
|-----------|------------------------------|---------------|------------------------------|---------------|
|           | Luas Panen (m <sup>2</sup> ) | Produksi (kg) | Luas Panen (m <sup>2</sup> ) | Produksi (kg) |
| Jahe      | 79.117                       | 129.056       | 46.344                       | 88.638        |
| Kapulaga  | 632.384                      | 650.873       | 296.788                      | 529.172       |

Tabel 7.2. Lanjutan

| Komoditas       | 2022                         |               | 2023                         |               |
|-----------------|------------------------------|---------------|------------------------------|---------------|
|                 | Luas Panen (m <sup>2</sup> ) | Produksi (kg) | Luas Panen (m <sup>2</sup> ) | Produksi (kg) |
| Kencur          | 11.653                       | 19.181        | 2.459                        | 4.693         |
| Kunyit          | 108.756                      | 246.562       | 119.754                      | 202.990       |
| Laos/Lengkuas   | 18.523                       | 25.017        | 13.365                       | 21.611        |
| Lidah Buaya     | 170                          | 360           | 50                           | 100           |
| Mahkota Dewa*)  | 16                           | 192           | -                            | -             |
| Mengkudu/Pace*) | 55                           | 263           | 40                           | 283           |
| Temulawak       | 1.000                        | 3.710         | 1.000                        | 4.650         |
| Jeruk Nipis*)   | 177                          | 1.750         | 18.925                       | 125.338       |
| Temu Ireng      | 10                           | 12            | 20                           | 77            |
| Temu Kunci      | 10                           | 10            | 20                           | 64            |
| Serai           | 14.902                       | 61.897        | 14.131                       | 64.876        |

\*) Luas panen dalam satuan pohon.

Sumber : Dinas Pertanian dan Pangan Kabupaten Kendal, 2023

Produksi tanaman biofarmaka tertinggi pada tahun 2023 adalah kapulaga sebesar 529.172 kg dengan luas panen 296.788 m<sup>2</sup>. Produksi kapulaga mengalami penurunan 18,70% dibandingkan tahun 2022.. Pada urutan ke dua dan ke tiga, ditempati oleh kunyit dan jeruk nipis dengan produksi kunyit 202.990 kg dan produksi jeruk nipis 125.338 kg.

Tanaman hias merupakan semua jenis tanaman yang memiliki fungsi sebagai penambah keindahan dari kecantikan. Tanaman ini dapat mencakup semua jenis tumbuhan baik dari tanaman yang merambat, semak-semak, bahkan pohon.

**Tabel 7.3. Luas Panen dan Produksi Tanaman Hias di Kabupaten Kendal  
Tahun 2022-2023**

| KOMODITAS                       | 2022                    |                  | 2023                    |                  |
|---------------------------------|-------------------------|------------------|-------------------------|------------------|
|                                 | Panen (m <sup>2</sup> ) | Produksi (Pohon) | Panen (m <sup>2</sup> ) | Produksi (Pohon) |
| Anggrek                         | 173                     | 551              | 683                     | 1.429            |
| -Anggrek Potong*)               | -                       | -                | 6                       | 16               |
| -Anggrek Pot                    | 173                     | 551              | 677                     | 1.413            |
| Palem                           | 89                      | 89               | 120                     | 210              |
| Aglaonema                       | 286                     | 594              | 135                     | 755              |
| Phylodendron                    | 472                     | 1.518            | 339                     | 2.908            |
| Pakis                           | 120                     | 248              | 61                      | 341              |
| Ixora                           | 7                       | 14               | 29                      | 58               |
| Sensevieria/<br>Pedang-Pedangan | 216                     | 458              | 256                     | 1.128            |

\*) Produksi dalam satuan tangkai.

Sumber : Dinas Pertanian dan Pangan Kabupaten Kendal, 2023

Pada tahun 2023, produksi tanaman hias di Kabupaten Kendal terbesar adalah phylodendron dengan jumlah produksi 2.908 pohon. Produksi phylodendron mengalami peningkatan signifikan dibandingkan tahun 2022, yaitu 91,57%. Produksi tanaman hias terbesar ke dua adalah anggrek pot dengan produksi 1.413 pohon. Produksi anggrek pot juga mengalami peningkatan mencapai 3 kali lipat dibandingkan tahun sebelumnya. Sensevieria/ Pedang-Pedangan berada di urutan ke tiga dengan produksi 1.128 pohon.



### **7.3. PERKEBUNAN**

Perkebunan adalah segala kegiatan yang mengusahakan tanaman tertentu pada tanah dan/atau media tumbuh lainnya dalam ekosistem yang sesuai, mengolah dan memasarkan barang dan jasa hasil tanaman tersebut, dengan bantuan ilmu pengetahuan dan teknologi, permodalan, serta manajemen untuk mewujudkan kesejahteraan bagi pelaku usaha perkebunan dan masyarakat. Perkebunan mempunyai peranan yang penting dan strategis dalam pembangunan nasional, terutama dalam meningkatkan kemakmuran dan kesejahteraan rakyat, penerimaan devisa negara, penyediaan lapangan kerja, perolehan nilai tambah dan daya saing, pemenuhan kebutuhan konsumsi dalam negeri, bahan baku industri dalam negeri serta optimalisasi pengelolaan sumber daya alam secara berkelanjutan.

Pada tahun 2023, komoditas perkebunan dengan jumlah produksi terbesar adalah tembakau dengan jumlah produksi mencapai 6.147,68 ton dengan luas tanam sebesar 3.982,20 hektare. Pada urutan ke dua produksi perkebunan terbesar adalah tebu dengan jumlah produksi tebu pada tahun 2023 sebesar 3.257,23 ton dengan luas tanam 41 hektare. Pada urutan ketiga produksi kopi pada tahun 2023 sebesar 1.738,17 ton dengan luas lahan tanam 3.051,43 hektare. Di Kabupaten Kendal produksi perkebunan paling rendah adalah teh dengan hasil jumlah produksi sebesar 23,47 ton dari luas tanam sebesar 89,4 hektare.

**Tabel 7.4. Luas Panen dan Produksi Tanaman Perkebunan  
di Kabupaten Kendal Tahun 2023**

| Jenis Tanaman | 2023               |                   |
|---------------|--------------------|-------------------|
|               | Luas Panen<br>(Ha) | Produksi<br>(ton) |
| Kelapa        | 971,91             | 518,43            |
| Karet         | 357,16             | 135,66            |
| Kopi          | 3.051,43           | 1.738,17          |
| Kakao         | 263,59             | 115,95            |
| Tebu          | 41                 | 3.257,23          |
| Teh           | 89,4               | 23,47             |
| Tembakau      | 3.982,20           | 6.147,68          |

Sumber : Dinas Pertanian dan Pangan Kabupaten Kendal, 2023.

#### **7.4. PETERNAKAN**

Peternakan adalah kegiatan mengembangbiakkan dan pemeliharaan hewan ternak untuk mendapatkan manfaat dan hasil dari kegiatan tersebut. Hewan yang banyak dternakkan di Kabupaten Kendal diantaranya sapi, kerbau, ayam, kambing, domba, kuda dan kelinci. Hasil peternakan di antaranya daging, susu, telur, dan bahan pakaian (seperti wol). Selain itu, kotoran hewan dapat menyuburkan tanah sedangkan tenaga hewan dapat digunakan sebagai sarana transportasi dan untuk membajak tanah. Hal-hal yang termasuk kegiatan berternak di antaranya pemberian makanan, pemuliaan atau pengembangbiakan untuk mencari sifat-sifat unggul, pemeliharaan, penjagaan kesehatan dan pemanfaatan hasil.

**Tabel 7.5. Populasi Ternak di Kabupaten Kendal Tahun 2019-2023**

| Jenis Ternak | Satuan | Tahun  |        |        |        |        |
|--------------|--------|--------|--------|--------|--------|--------|
|              |        | 2019   | 2020   | 2021   | 2022   | 2023   |
| Sapi Potong  | ekor   | 21.364 | 22.258 | 24.568 | 16.664 | 15.369 |
| Sapi Perah   | ekor   | 44     | 6      | 6      | 6      | 13     |
| Kerbau       | ekor   | 1.942  | 1.460  | 1.173  | 1.173  | 1.104  |
| Kambing      | ekor   | 45.594 | 43.857 | 43.523 | 37.020 | 41.718 |
| Domba        | ekor   | 31.628 | 30.002 | 30.136 | 26.944 | 30.495 |
| Kuda         | ekor   | 412    | 370    | 345    | 345    | 293    |
| Kelinci      | ekor   | 9.914  | 10.517 | 10.415 | 11.608 | 11.979 |

Sumber : Dinas Pertanian dan Pangan Kabupaten Kendal, 2023.

Pada tahun 2023, populasi ternak terbesar adalah kambing sebanyak 41.718 ekor, mengalami peningkatan sebesar 12,69% dibandingkan tahun 2022. Populasi terbesar ke dua adalah domba sebanyak 30.495 ekor, naik 13,18 % daripada tahun 2022. Sedangkan populasi sapi potong yang pada tahun 2022 mengalami peningkatan namun di tahun 2023 ini mengalami penurunan sebesar 7,77%.

**Tabel 7.6. Produksi Daging (Karkas) dan Edible Oval Ternak di Kabupaten Kendal Tahun 2023**

| Jenis Ternak | Satuan | Karkas       | Karkas + edible oval |
|--------------|--------|--------------|----------------------|
| Sapi Potong  | Kg     | 1.273.017,60 | 1.414.464            |
| Kerbau       | Kg     | 1.400,00     | 1.680                |
| Kambing      | Kg     | 130.534,61   | 145.038              |
| Domba        | Kg     | 71.980,20    | 79.978               |

Sumber : Dinas Pertanian dan Pangan Kabupaten Kendal, 2023.

Produksi ternak terbesar pada tahun 2023 adalah sapi potong dengan jumlah produksi daging (karkas) sebesar 1.273.017,60 kg, sedangkan karkas+edible oval 1.414.464 kg. Pada posisi ke dua adalah kambing dengan jumlah produksi daging (karkas) sebesar 130.534,61 kg, sedangkan karkas+edible oval 145.038 kg.

Peternakan unggas merupakan usaha membudidayakan unggas seperti ayam, itik dan angsa dengan tujuan untuk mendapatkan daging dan telur dan atau bulu maupun kotoran.

**Tabel 7.7. Populasi Unggas di Kabupaten Kendal Tahun 2019-2023**

| No | Jenis Ternak  | Satuan | Tahun      |            |            |            |            |
|----|---------------|--------|------------|------------|------------|------------|------------|
|    |               |        | 2019       | 2020       | 2021       | 2022       | 2023       |
| 1  | Ayam Kampung  | ekor   | 721.904    | 663.354    | 646.752    | 553.473    | 598.851    |
| 2  | Ayam Ras      | ekor   | 5.381.371  | 5.451.491  | 4.794.631  | 5.034.079  | 5.514.079  |
| 3  | Ayam Pedaging | ekor   | 10.912.480 | 11.907.881 | 10.592.739 | 11.773.250 | 10.257.697 |
| 4  | Burung Puyuh  | ekor   | 68.966     | 83.698     | 82.698     | 49.787     | 53.504     |
| 5  | Itik          | ekor   | 184.350    | 160.244    | 157.178    | 171.259    | 188.090    |
| 6  | Itik Manila   | ekor   | 50.034     | 48.337     | 47.942     | 51.162     | 46.413     |
| 7  | Angsa         | ekor   | 0          | 3.300      | 3.594      | 3.886      | 3.814      |
| 8  | Merpati       | ekor   | 16.859     | 19.185     | 19.108     | 19.108     | 16.638     |

Sumber : Dinas Pertanian dan Pangan Kabupaten Kendal, 2023.

Pada tahun 2023, populasi unggas terbesar di Kabupaten Kendal adalah ayam pedaging dengan jumlah populasi 10.257.697 ekor. Populasi ayam pedaging turun 12,87% daripada tahun 2022. Sama dengan tahun sebelumnya, ayam ras bertahan di urutan kedua dengan populasi 5.514.079 ekor dan naik 9,54% daripada tahun 2022. Populasi unggas

yang pada tahun 2023 yang mengalami penurunan adalah itik manila turun 9,28 %, angsa turun 1,85 % dan merpati turun 12,93 %.

**Tabel 7.8. Produksi Unggas di Kabupaten Kendal Tahun 2023**

| No | Jenis Ternak  | Produksi   |            |                      |
|----|---------------|------------|------------|----------------------|
|    |               | Telur      | Karkas     | Karkas + edibel oval |
| 1  | Ayam Kampung  | 437.074    | 129.639    | 142.603              |
| 2  | Ayam Ras      | 75.769.933 | 2.406.915  | 2.647.607            |
| 3  | Ayam Pedaging | 0          | 14.923.383 | 16.415.721           |
| 4  | Itik          | 883.531    | 95.419     | 104.961              |
| 5  | Itik Manila   | 78.390     | 76.965     | 84.662               |
| 6  | Burung Puyuh  | 175.431    | 0          | 0                    |

Sumber : Dinas Pertanian dan Pangan Kabupaten Kendal, 2023.

Produksi daging (karkas) unggas terbesar adalah ayam pedaging dengan jumlah produksi daging (karkas) sebesar 14.923.383 kg, sedangkan karkas+edible oval 16.415.721 kg. Pada posisi ke dua adalah ayam ras dengan jumlah produksi daging (karkas) sebesar 2.406.915 kg, sedangkan karkas+edible oval 2.647.607 kg.

Produksi telur unggas terbesar pada tahun 2023 adalah ayam ras sebesar 75.769.933 kg. Pada urutan ke dua dan ke tiga adalah itik dan ayam kampung, masing-masing dengan produksi telur 883.531 kg dan 437.074 kg.

## **7.5. PERIKANAN DAN KELAUTAN**

Secara geografis, wilayah Kabupaten Kendal di sebelah utara berbatasan dengan Laut Jawa. Garis pantai sepanjang 42,4 km membentang dari Kecamatan Kaliwungu, Brangsong, Kendal, Patebon,

Cepiring, Kangkung hingga Rowosari. Kabupaten Kendal memiliki sumber daya perikanan yang cukup potensial untuk dikembangkan.

Kabupaten Kendal memiliki lima tempat pelelangan ikan (TPI) yang tersebar di tiga kecamatan, yaitu:

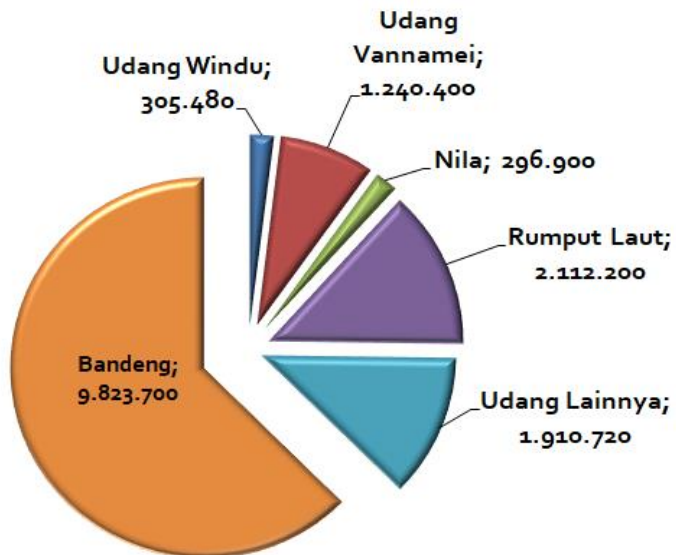
1. TPI Karang Sari di Kelurahan Karang Sari Kecamatan Kota Kendal
2. TPI Tanggul Malang di Desa Pidodo Wetan Kecamatan Patebon
3. TPI Bandengan di Desa Badengan Kecamatan Kota Kendal
4. TPI Tawang di Desa Gempolsewu Kecamatan Rowosari
5. TPI Sendang Sikucing di Desa Sendang Sikucing Kecamatan Rowosari

Selain perikanan tangkap, budidaya perikanan juga dilakukan dengan perikanan budidaya yang meliputi tambak dan kolam.

Produksi ikan air payau (tambak) di Kabupaten Kendal tahun 2023 sebesar 15.689.400 kg dengan nilai produksi Rp. 374.961.400.000, turun 11,07 % dibandingkan tahun 2022 (produksi 17.642.800 kg; nilai produksi Rp. 492.620.950.000). Produksi tambak terbesar adalah bandeng. Potensi bandeng yang cukup besar masih didukung dengan luasan lahan yang ada. Namun, pada tahun 2023 mengalami penurunan 24,70 % dibandingkan tahun 2022 (12.250.500 kg) sebagaimana produksi bandeng tahun 2023 sebesar 9.823.700 kg dengan nilai produksi mencapai Rp. 229.432.000.000. Meski mengalami penurunan, produksi bandeng di Kendal masih cukup melimpah dan penyerapan pasar lokal yang sangat tinggi memungkinkan Kabupaten Kendal sebagai salah satu sentra ikan bandeng di Jawa Tengah. Banyaknya produk ikan bandeng mendorong tumbuhnya industri pengolahan hasil perikanan di Kabupaten Kendal khususnya yang berbahan baku ikan bandeng yang pada umumnya saat

ini masih bersifat home industri salah satunya adalah bandeng cabut duri yang menjadi kuliner khas Kabupaten Kendal.

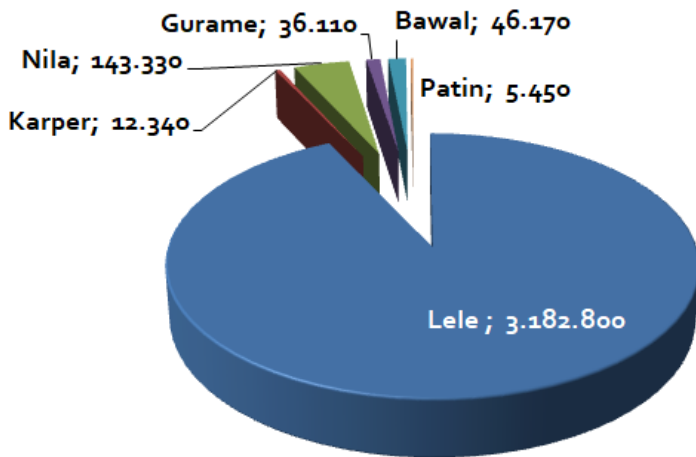
Produksi ikan air payau (tambak) terendah adalah ikan nila sebesar 296.900 kg dengan nilai produksi Rp. 5.938.000.000.



Gambar 7.2. Produksi Ikan Air Payau (Tambak) di Kabupaten Kendal Tahun 2023(kg)

Selanjutnya, budidaya perikanan air tawar (kolam) tidak kalah menjanjikan dengan ikan air payau sebagaimana produksi ikan air tawar (kolam) pada tahun 2023 mencapai 3.426.200 kg dengan nilai produksi sebesar Rp. 66.242.110.000 mengalami peningkatan sebesar 1,00 % dibandingkan tahun 2022 dengan produksi sebesar 3.392.400 kg dan nilai produksi Rp. 61.919.000.000. Produksi kolam terbesar masih bertahan pada ikan lele dengan produksi 3.182.800 kg dengan nilai produksi Rp.

60.473.200.000 mengalami kenaikan 0,16 % dibandingkan tahun 2022 produksi sebesar 3.177.800 kg dengan nilai produksi dari lele mencapai Rp. 57.174.700.000. Selanjutnya, pada posisi urutan kedua diduduki oleh produksi ikan nila dengan produksi sebesar 143.330 kg dengan nilai produksi mencapai Rp. 3.153.260.000. Selain 2 (dua) produksi ikan tersebut, budidaya ikan air tawar (kolam) juga ada produksi kalper, gurame, bawal, dan patin.



**Gambar 7.3. Produksi Ikan Air Tawar (Kolam) di Kabupaten Kendal Tahun 2023 (kg)**

Produksi perikanan di Kabupaten Kendal tahun 2023 sebesar 24.429.614 kg dengan nilai produksi Rp 528.168.398.046 mengalami penurunan mencapai 6,85 % dibandingkan produksi perikanan di tahun 2022 sebesar 26.226.638 kg dengan nilai produksi menjadi Rp. 643.487.692.242.



**Tabel 7.9. Produksi dan Nilai Produksi Perikanan di Kabupaten Kendal  
Tahun 2023**

| Kecamatan         | Penangkapan/TPI  |                       | Tambak            |                        |
|-------------------|------------------|-----------------------|-------------------|------------------------|
|                   | Produksi         | Nilai                 | Produksi          | Nilai                  |
|                   | (kg)             | (rupiah)              | (kg)              | (rupiah)               |
| 1                 | 2                | 3                     | 4                 | 5                      |
| Plantungan        | -                | -                     | -                 | -                      |
| Pageruyung        | -                | -                     | -                 | -                      |
| Sukorejo          | -                | -                     | -                 | -                      |
| Patean            | -                | -                     | -                 | -                      |
| Singorojo         | -                | -                     | -                 | -                      |
| Limbangan         | -                | -                     | -                 | -                      |
| Boja              | -                | -                     | -                 | -                      |
| Kaliwungu         | -                | -                     | 8.124.900         | 165.630.100.000        |
| Brangsong         | -                | -                     | 1.433.840         | 35.421.600.000         |
| Pegandon          | -                | -                     | -                 | -                      |
| Gemuh             | -                | -                     | -                 | -                      |
| Weleri            | -                | -                     | -                 | -                      |
| Cepiring          | 214.091          | 5.860.185.000         | 823.030           | 17.238.200.000         |
| Patebon           | -                | -                     | 1.714.320         | 49.915.800.000         |
| Kendal            | 492.512          | 5.531.800.546         | 2.018.600         | 56.420.000.000         |
| Rowosari          | 1.599.433        | 19.650.269.000        | 409.110           | 17.773.700.000         |
| Kangkung          | -                | -                     | 1.165.600         | 32.562.000.000         |
| Ringinarum        | -                | -                     | -                 | -                      |
| Ngampel           | -                | -                     | -                 | -                      |
| Kaliwungu Selatan | -                | -                     | -                 | -                      |
| <b>Th 2023</b>    | <b>2.306.036</b> | <b>31.042.254.546</b> | <b>15.689.400</b> | <b>374.961.400.000</b> |
| <b>Th 2022</b>    | <b>2.150.119</b> | <b>26.144.355.242</b> | <b>17.642.800</b> | <b>492.620.950.000</b> |
| <b>Th 2021</b>    | <b>1.450.206</b> | <b>19.300.634.000</b> | <b>20.018.600</b> | <b>590.614.400.000</b> |

Tabel 7.9. Lanjutan

| Kecamatan         | Kolam            |                       | Perairan Umum  |                      |
|-------------------|------------------|-----------------------|----------------|----------------------|
|                   | Produksi         | Nilai                 | Produksi       | Nilai                |
|                   | (kg)             | (rupiah)              | (kg)           | (rupiah)             |
| 1                 | 6                | 7                     | 8              | 9                    |
| Plantungan        | 141.890          | 2.741.210.000         | 3.352          | 60.363.000           |
| Pageruyung        | 107.070          | 2.123.270.000         | 4.222          | 75.978.000           |
| Sukorejo          | 232.390          | 4.456.550.000         | 2.856          | 51.381.000           |
| Patean            | 175.130          | 3.375.740.000         | 5.587          | 100.575.000          |
| Singorojo         | 45.800           | 870.200.000           | 2.732          | 49.176.000           |
| Limbangan         | 510.460          | 9.921.700.000         | 2.110          | 37.989.000           |
| Boja              | 431.770          | 8.401.050.000         | 3.228          | 58.068.000           |
| Kaliwungu         | 24.200           | 459.800.000           | 135.325        | 2.435.868.000        |
| Brangsong         | 43.600           | 840.100.000           | 59.593         | 1.072.692.000        |
| Pegandon          | 101.220          | 1.965.100.000         | 2.732          | 49.176.000           |
| Gemuh             | 38.000           | 722.000.000           | 21.106         | 379.908.000          |
| Weleri            | 66.400           | 1.275.700.000         | 12.415         | 223.434.000          |
| Cepiring          | 103.800          | 1.972.200.000         | 22.348         | 402.228.000          |
| Patebon           | 154.580          | 2.945.060.000         | 37.245         | 670.428.000          |
| Kendal            | 129.120          | 2.459.040.000         | 6.829          | 122.949.000          |
| Rowosari          | 843.650          | 16.315.650.000        | 9.932          | 178.776.000          |
| Kangkung          | 122.120          | 2.452.740.000         | 108.012        | 1.944.198.000        |
| Ringinarum        | 56.400           | 1.071.600.000         | 8.070          | 145.269.000          |
| Ngampel           | 28.000           | 532.000.000           | 1.738          | 31.284.000           |
| Kaliwungu Selatan | 70.600           | 1.341.400.000         | 8.442          | 151.956.000          |
| <b>Th 2023</b>    | <b>3.426.200</b> | <b>66.242.110.000</b> | <b>457.874</b> | <b>8.241.696.000</b> |
| <b>Th 2022</b>    | <b>3.392.400</b> | <b>61.919.000.000</b> | <b>446.524</b> | <b>7.585.382.000</b> |
| <b>Th 2021</b>    | <b>3.214.700</b> | <b>55.465.000.000</b> | <b>396.638</b> | <b>6.874.505.994</b> |

**Tabel 7.9. Lanjutan**

| Kecamatan         | Non Pelabuhan    |                       | Jumlah            |                        |
|-------------------|------------------|-----------------------|-------------------|------------------------|
|                   | Produksi         | Nilai                 | Produksi          | Nilai                  |
|                   | (kg)             | (rupiah)              | (kg)              | (rupiah)               |
| 1                 | 10               | 11                    | 12                | 13                     |
| Plantungan        | -                | -                     | 145.242           | 2.801.573.000          |
| Pageruyung        | -                | -                     | 111.292           | 2.199.248.000          |
| Sukorejo          | -                | -                     | 235.246           | 4.507.931.000          |
| Patean            | -                | -                     | 180.717           | 3.476.315.000          |
| Singorojo         | -                | -                     | 48.532            | 919.376.000            |
| Limbangan         | -                | -                     | 512.570           | 9.959.689.000          |
| Boja              | -                | -                     | 434.998           | 8.459.118.000          |
| Kaliwungu         | 122.160          | 2.284.170.000         | 8.406.585         | 170.809.938.000        |
| Brangsong         | -                | -                     | 1.537.033         | 37.334.392.000         |
| Pegandon          | -                | -                     | 103.952           | 2.014.276.000          |
| Gemuh             | -                | -                     | 59.106            | 1.101.908.000          |
| Weleri            | -                | -                     | 78.815            | 1.499.134.000          |
| Cepiring          | 460.501          | 8.609.930.000         | 1.623.770         | 34.082.743.000         |
| Patebon           | 68.786           | 1.285.620.000         | 1.974.931         | 54.816.908.000         |
| Kendal            | 874.699          | 16.354.940.000        | 3.521.760         | 80.888.729.546         |
| Rowosari          | 1.023.958        | 19.146.277.500        | 3.886.083         | 73.064.672.500         |
| Kangkung          | -                | -                     | 1.395.732         | 36.958.938.000         |
| Ringinarum        | -                | -                     | 64.470            | 1.216.869.000          |
| Ngampel           | -                | -                     | 29.738            | 563.284.000            |
| Kaliwungu Selatan | -                | -                     | 79.042            | 1.493.356.000          |
| <b>Th 2023</b>    | <b>2.550.104</b> | <b>47.680.937.500</b> | <b>24.429.614</b> | <b>528.168.398.046</b> |
| <b>Th 2022</b>    | <b>2.594.795</b> | <b>55.218.005.000</b> | <b>26.226.638</b> | <b>643.487.692.242</b> |
| <b>Th 2021</b>    | <b>2.471.135</b> | <b>48.295.443.650</b> | <b>27.551.279</b> | <b>720.549.983.644</b> |

Sumber : Dinas Kelautan dan Perikanan Kabupaten Kendal, 2023

Produksi perikanan terbesar pada tahun 2023 ada di Kecamatan Kaliwungu dengan jumlah produksi sebesar 8.406.585 kg dan nilai produksinya Rp. 170.809.938.000 mengalami peningkatan produksi sebesar 14,32 % dibandingkan tahun 2022 yang mencapai 7.353.395 kg . Produksi perikanan terbesar ke dua ada di Kecamatan Rowosari dengan jumlah produksi sebesar 3.886.083 kg dan nilai produksi Rp. 73.064.672.500. Meskipun Kecamatan Rowosari memiliki produksi perikanan terbesar ke dua, namun untuk nilai produksi masih di bawah Kecamatan Kendal. Produksi perikanan Kecamatan Kendal yaitu 3.521.760 kg dengan nilai produksi Rp 80.888.729.546.

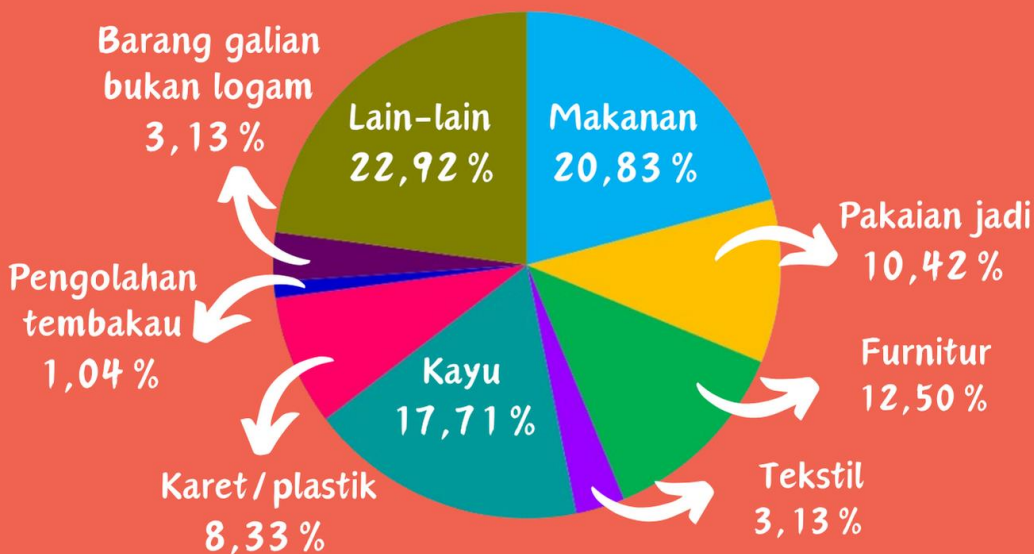
Produksi perikanan penangkapan yang diperoleh dari data TPI terbesar terdapat di Kecamatan Rowosari dengan produksi 1.599.433 kg dan nilai produksi Rp. 19.650.269.000. Produksi tambak terbesar terdapat di Kecamatan Kaliwungu dengan produksi 8.124.900 kg dan nilai produksi Rp 165.630.100.000. Produksi kolam terbesar ada di Kecamatan Rowosari dengan produksi 843.650 kg dan nilai produksi Rp.16.315.650.000. Produksi perairan umum terbesar ada di Kecamatan Kaliwungu dengan jumlah produksi sebesar 135.325 kg dan nilai produksi Rp. 2.435.868.000. Produksi perikanan non pelabuhan terbesar ada di Kecamatan Rowosari dengan jumlah produksi sebesar 1.023.958 kg dan nilai produksi Rp. 23.845.800.000.



# 8

# INDUSTRI DAN PERDAGANGAN

## Industri manufaktur skala besar dan sedang 2023



## Rata-rata harga beras 2023

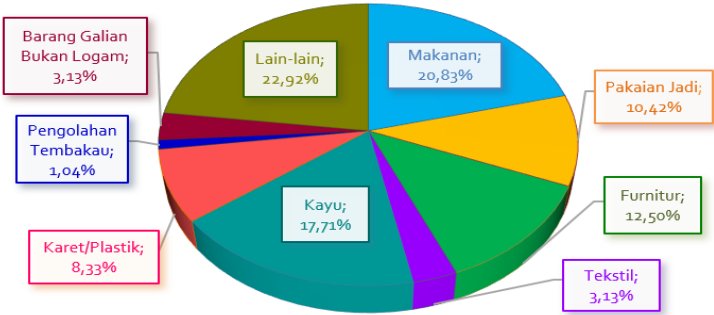




# INDUSTRI DAN PERDAGANGAN

## 8.1. INDUSTRI

Industri manufaktur adalah suatu kegiatan ekonomi yang melakukan kegiatan mengubah suatu barang dasar secara mekanis, kimia atau dengan tangan sehingga menjadi barang jadi atau setengah jadi dan atau barang yang kurang nilainya menjadi barang yang lebih tinggi nilainya dan sifatnya lebih dekat kepada pemakai akhir. Termasuk dalam kegiatan jasa industri dan pekerjaan perakitan. Industri menengah adalah industri yang memenuhi ketentuan mempekerjakan paling sedikit 20 orang tenaga kerja atau memiliki nilai investasi paling sedikit Rp.1.000.000.000 (satu miliar rupiah) dan paling banyak Rp.15.000.000.000 (lima belas miliar rupiah). Industri besar adalah industri yang mempekerjakan paling sedikit 100 orang tenaga kerja dan memiliki nilai investasi lebih dari Rp.15.000.000.000 (lima belas milyar rupiah).



**Gambar 8.1. Persentase Perusahaan Industri Manufaktur Skala Besar dan Sedang menurut Kelompok Industri Utama di Kabupaten Kendal Tahun 2023**

Kelompok perusahaan industri manufaktur skala besar dan sedang yang didata adalah makanan, pengolahan tembakau, tekstil, pakaian jadi,



kayu, karet/plastik, furnitur, barang galian bukan logam dan lain-lain. Persentase perusahaan industri manufaktur skala besar dan sedang paling banyak terdapat pada industri lain-lain, yaitu sebesar 22,92% dari seluruh kelompok industri utama. Sedangkan persentase perusahaan industri manufaktur skala besar dan sedang paling sedikit terdapat pada industri pengolahan tembakau, yaitu sebesar 1,04%.

## 8.2. PERDAGANGAN

Barang kebutuhan pokok adalah barang yang menyangkut hajat hidup orang banyak dengan skala pemenuhan kebutuhan yang tinggi serta menjadi faktor pendukung kesejahteraan masyarakat.

**Tabel 8.1. Rata-Rata Harga Barang Kebutuhan Pokok Penting  
di Kabupaten Kendal Tahun 2023**

| No       | Nama Barang            | Satuan | Harga Rata-Rata |
|----------|------------------------|--------|-----------------|
| <b>1</b> | <b>Beras</b>           |        |                 |
|          | - IR-64 (kw premium)   | Kg     | 13.326          |
|          | - IR-64 (kw medium)    | Kg     | 12.203          |
|          | - Beras Termurah       | Kg     | -               |
| <b>2</b> | <b>Gula Pasir</b>      |        |                 |
|          | - Kristal Putih        | Kg     | 14.436          |
| <b>3</b> | <b>Minyak Goreng</b>   |        |                 |
|          | - Curah (tanpa merek)  | Kg     | 15.161          |
|          | - Merek Bimoli (botol) | Liter  | 19.933          |
|          | - Kemasan Sederhana    | Liter  | 15.949          |

Tabel 8.1. Lanjutan

| No        | Nama Barang                      | Satuan    | Harga Rata-Rata |
|-----------|----------------------------------|-----------|-----------------|
| <b>4</b>  | <b>Daging</b>                    |           |                 |
|           | - Sapi KW 1 (Has dalam)          | Kg        | 135.590         |
|           | - Sapi Biasa                     | Kg        | 130.486         |
|           | - Sapi Impor Beku                | Kg        | -               |
|           | - Ayam Ras (Utuh)                | Kg        | 36.724          |
|           | - Ayam Kampung (Utuh)            | Kg        | 79.944          |
| <b>5</b>  | <b>Telur</b>                     |           |                 |
|           | - Ayam Negeri                    | Kg        | 27.495          |
|           | - Ayam Kampung (per 21 biji)     | Kg        | 52.500          |
| <b>6</b>  | <b>Susu</b>                      |           |                 |
|           | - Bubuk Indomilk (Cokelat)       | 400gr     | 42.000          |
|           | - Bubuk dancow Fullcream (Putih) | 400gr     | 45.000          |
|           | - Kental Bendera (Cokelat)       | 385gr/kg  | 12.372          |
|           | - Kental Indomilk Plain (Putih)  | 385gr/kg  | 13.000          |
| <b>7</b>  | <b>Jagung Pipilan Kering</b>     | <b>Kg</b> | <b>6.891</b>    |
| <b>8</b>  | <b>Tepung Terigu (Bogasari)</b>  |           |                 |
|           | - Protein Tinggi                 | Kg        | 13.462          |
|           | - Protein sedang                 | Kg        | 12.918          |
|           | - Protein Rendah                 | Kg        | -               |
| <b>9</b>  | <b>Kacang Kedelai</b>            |           |                 |
|           | - Kuning Lokal                   | Kg        | -               |
|           | - Kuning Impor                   | Kg        | 11.999          |
| <b>10</b> | <b>Cabai</b>                     |           |                 |
|           | - Merah Besar Teropong           | Kg        | 44.404          |
|           | - Merah Besar keriting           | Kg        | 38.811          |
|           | - Rawit Merah                    | Kg        | 45.413          |
|           | - Rawit Hijau                    | Kg        | 32.043          |
| <b>11</b> | <b>Bawang Merah Lokal</b>        | <b>Kg</b> | <b>29.059</b>   |
| <b>12</b> | <b>Bawang Putih</b>              |           |                 |
|           | - Impor Bungkul (Honan)          | Kg        | 32.441          |
|           | - Impor Kating                   | Kg        | 34.374          |
| <b>13</b> | <b>Ikan Laut Kembung</b>         | <b>Kg</b> | <b>-</b>        |
| <b>14</b> | <b>Ikan Laut Teri</b>            | <b>Kg</b> | <b>54.444</b>   |
| <b>15</b> | <b>Ikan Bandeng</b>              | <b>Kg</b> | <b>30.861</b>   |

**Tabel 8.1. Lanjutan**

| No        | Nama Barang            | Satuan        | Harga Rata-Rata |
|-----------|------------------------|---------------|-----------------|
| <b>16</b> | <b>Garam Beryodium</b> |               |                 |
|           | - Bata                 | Buah          | 1.000           |
|           | - Halus                | Kg            | 10.000          |
| <b>17</b> | <b>Mi Instan</b>       |               |                 |
|           | - Indomie Ayam Bawang  | bungkus       | 3.000           |
| <b>18</b> | <b>Kacang Tanah</b>    | <b>Kg</b>     | <b>28.565</b>   |
| <b>19</b> | <b>Kacang Hijau</b>    | <b>Kg</b>     | <b>21.703</b>   |
| <b>20</b> | <b>Ketela Pohon</b>    | <b>Kg</b>     | <b>3.638</b>    |
| <b>21</b> | <b>LPG 3 kg</b>        | <b>Tabung</b> | <b>16.500</b>   |

Sumber : Dinas Perdagangan, Koperasi dan Usaha Kecil dan Menengah Kabupaten Kendal, 2023.

Tera adalah tanda uji pada alat ukur sedangkan tera ulang adalah pengujian kembali secara berkala terhadap UTTP yang dipakai dalam perdagangan. Tabel 8.2 menunjukkan banyaknya alat UTTP yang telah ditera dan tera ulang di kabupaten Kendal tahun 2023.

**Tabel 8.2 Banyaknya Alat UTTP yang telah ditera dan Tera Ulang di Kabupaten Kendal Tahun 2023**

| Jenis UTTP             | Jumlah |
|------------------------|--------|
| Ukuran Panjang         | 5      |
| Takaran                | 0      |
| Anak Timbangan         | 4.418  |
| Neraca                 | 15     |
| Dacin Logam            | 1      |
| Timbangan Sentisimal   | 61     |
| Timbangan Bobot Ingsut | 7      |
| Timbangan Meja         | 874    |
| Timbangan Pegas        | 22     |

**Tabel 8.2 Lanjutan**

| <b>Jenis UTTP</b>    | <b>Jumlah</b> |
|----------------------|---------------|
| Timbangan Cepat      | 18            |
| Timbangan Elektronik | 351           |
| Timbangan Jembatan   | 35            |
| Pompa Ukur           | 420           |

Sumber : Dinas Perdagangan, Koperasi dan Usaha Kecil dan Menengah Kabupaten Kendal, 2023.

Alat UTTP yang paling banyak ditera dan tera ulang pada tahun 2022 adalah anak timbangan, yaitu sebanyak 4.418. Timbangan meja adalah alat UTTP yang paling banyak ditera dan tera ulang setelah anak timbangan, yaitu sebanyak 874. Sedangkan takaran adalah alat UTTP yang tidak ditera dan tera ulang pada tahun 2023.



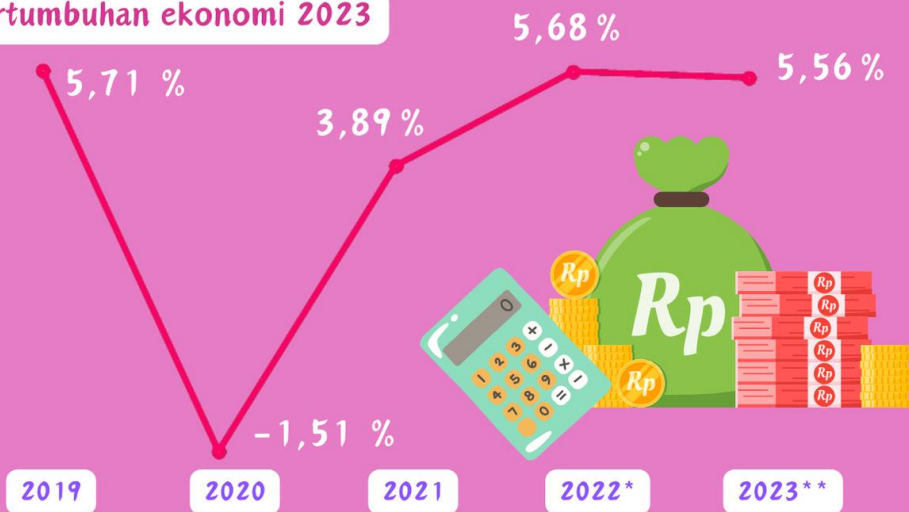
# 9

# TINJAUAN EKONOMI

PDRB adhb dan adhk 2023 (triliun rupiah)



Pertumbuhan ekonomi 2023





## TINJAUAN EKONOMI

### 9.1. PRODUK DOMESTIK REGIONAL BRUTO

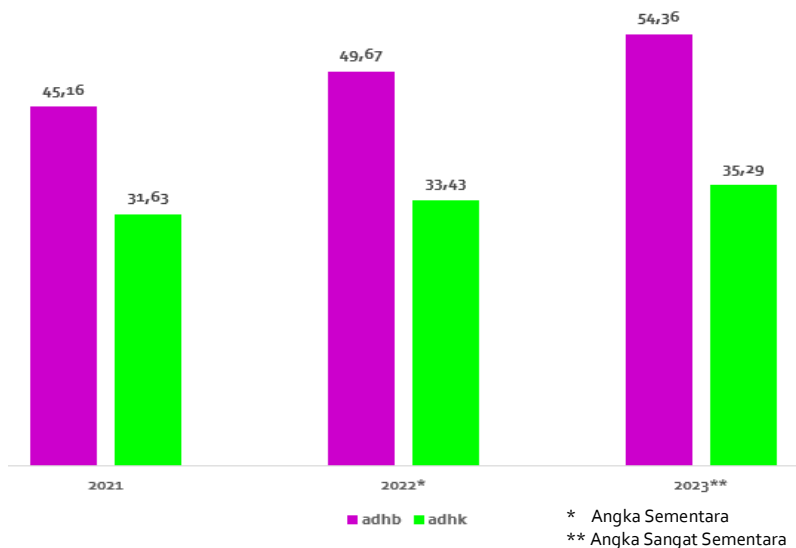
Produk Domestik Bruto (PDB) pada tingkat nasional serta Produk Domestik Regional Bruto (PDRB) pada tingkat regional (provinsi) menggambarkan kemampuan suatu wilayah untuk menciptakan nilai tambah pada suatu waktu tertentu. Produk Domestik Regional Bruto (PDRB) merupakan nilai tambah bruto seluruh barang dan jasa yang tercipta di wilayah domestik suatu negara yang timbul akibat berbagai aktivitas ekonomi. Untuk menyusun PDB maupun PDRB digunakan 2 pendekatan, yaitu lapangan usaha dan pengeluaran.

PDRB atas dasar harga berlaku (adhb) disusun berdasarkan harga pada periode penghitungan, untuk melihat struktur perekonomian. PDRB atas dasar harga konstan (adhk) disusun berdasarkan harga pada tahun dasar dan bertujuan untuk mengukur pertumbuhan ekonomi. PDRB atas dasar harga berlaku (adhb) digunakan untuk mengetahui kemampuan sumber daya ekonomi, pergeseran, dan struktur ekonomi suatu daerah. Sementara itu, PDRB atas dasar harga konstan (adhk) digunakan untuk mengetahui pertumbuhan ekonomi secara riil dari tahun ke tahun atau pertumbuhan ekonomi yang tidak dipengaruhi oleh faktor harga. PDRB juga dapat digunakan untuk mengetahui perubahan harga dengan menghitung deflator PDRB (perubahan indeks implisit). Indeks harga implisit merupakan rasio antara PDRB atas dasar harga berlaku (adhb) dan PDRB atas dasar harga konstan (adhk).



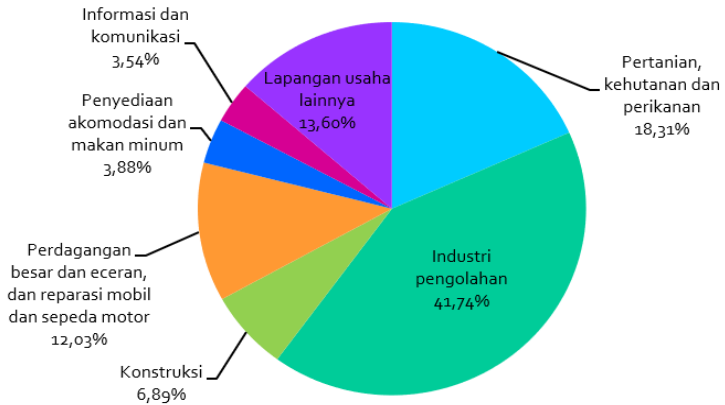
PDRB atas dasar harga berlaku (adhb) menggunakan harga tahun berjalan, sehingga mencerminkan kondisi nilai nominal pada tahun tersebut. PDRB atas dasar harga konstan (adhk) menggunakan harga konstan tahun 2010 yang merupakan nilai riil sehingga pengaruh perubahan harga tidak diperhitungkan.

Pada tahun 2023, pertumbuhan ekonomi di Kabupaten Kendal berjalan baik dan menunjukkan arah positif. Pertumbuhan ekonomi tersebut digambarkan melalui nilai PDRB atas dasar harga berlaku (adhb) dan atas dasar harga konstan (adhk) yang mengalami peningkatan. Nilai PDRB Kabupaten Kendal tahun 2023 atas dasar harga berlaku, mencapai 54,36 triliun rupiah (angka sangat sementara). Sedangkan berdasarkan harga konstan tahun 2010, PDRB Kabupaten Kendal sebesar 35,29 triliun rupiah (angka sangat sementara).



Gambar 9.1. PDRB Kabupaten Kendal Tahun 2021-2023 (Triliun Rupiah)

## 9.2. STRUKTUR EKONOMI

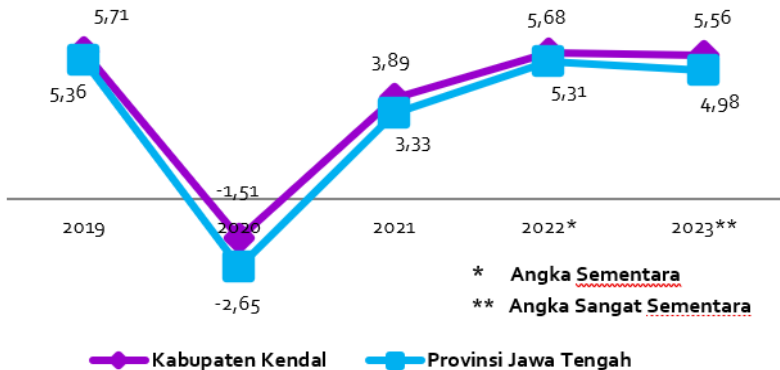


Gambar 9.2. Struktur Perekonomian Kabupaten Kendal Tahun 2023

Pembangunan ekonomi jangka panjang dengan pertumbuhan PDRB akan mengubah struktur ekonomi dari ekonomi tradisional dengan pertanian sebagai sektor utama ke ekonomi modern yang didominasi oleh sektor-sektor non primer sebagai motor penggerak pertumbuhan ekonomi. Pada tahun 2022, sektor industri pengolahan memiliki peran terbesar dalam pembentukan PDRB Kabupaten Kendal dengan kontribusi sebesar 41,74%. Penyumbang PDRB terbesar kedua adalah sektor pertanian, kehutanan dan perikanan dengan kontribusi sebesar 18,31%.

### 9.3. PERTUMBUHAN EKONOMI

Salah satu indikator yang dapat menggambarkan kemajuan suatu wilayah adalah pertumbuhan ekonomi yang dihitung dari perubahan PDRB adhk. Selama tahun 2019-2023, laju pertumbuhan ekonomi Kabupaten Kendal cenderung mengalami perlambatan, bahkan mengalami kontraksi pada tahun 2020 karena Pandemi Covid-19. Laju pertumbuhan ekonomi Kabupaten Kendal tahun 2023 ini mengalami perlambatan menjadi 5,56% dari yang semula 5,68%. Laju pertumbuhan ekonomi Kabupaten Kendal di atas rata-rata di Jawa Tengah yang hanya mencapai 4,98%.



Gambar 9.3. Pertumbuhan Ekonomi Jawa Tengah dan Kabupaten Kendal Tahun 2019-2023

**Tabel 9.1. Laju Pertumbuhan PDRB Kabupaten Kendal  
Menurut Lapangan Usaha Tahun 2023**

| Lapangan Usaha               |  | 2023**      |
|------------------------------|--|-------------|
| A                            | Pertanian, Kehutanan, dan Perikanan                            | 2,91        |
| B                            | Pertambangan dan Penggalian                                    | 3,00        |
| C                            | Industri Pengolahan  | 4,40        |
| D                            | Pengadaan Listrik dan Gas                                      | 7,20        |
| E                            | Pengadaan Air, Pengelolaan Sampah, Limbah dan Daur Ulang       | 7,71        |
| F                            | Konstruksi   | 5,10        |
| G                            | Perdagangan Besar dan Eceran; Reparasi Mobil dan Sepeda Motor  | 6,58        |
| H                            | Transportasi dan Pergudangan                                   | 8,99        |
| I                            | Penyediaan Akomodasi dan Makan Minum                           | 15,41       |
| J                            | Informasi dan Komunikasi                                       | 11,33       |
| K                            | Jasa Keuangan dan Asuransi                                     | 2,91        |
| L                            | Real Estate  | 9,08        |
| M,N                          | Jasa Perusahaan  | 8,61        |
| O                            | Administrasi Pemerintahan, Pertahanan dan Jaminan Sosial Wajib | 4,99        |
| P                            | Jasa Pendidikan  | 7,09        |
| Q                            | Jasa Kesehatan dan Kegiatan Sosial                             | 7,63        |
| R,S,T,U                      | Jasa lainnya   | 8,38        |
| <b>Produk Domestik Bruto</b> |  | <b>5,56</b> |

Sumber : Berita Resmi Statistik No.01/02/3324/Th.II.

Lapangan usaha dengan laju pertumbuhan paling tinggi pada tahun 2023 adalah lapangan usaha penyediaan akomodasi dan makan minum yang mencapai 15,41%. Sebaliknya, lapangan usaha yang mengalami laju pertumbuhan paling rendah adalah jasa keuangan dan pertanian, kehutanan dan perikanan dengan laju pertumbuhan sama, yaitu sebesar 2,91%.



10

# SEKILAS PERANGKAT DAERAH





## SEKILAS PERANGKAT DAERAH

### 10.1. SEKRETARIAT DAERAH KABUPATEN KENDAL A. BAGIAN KESEJAHTERAAN RAKYAT

Fungsi Bagian Kesejahteraan Rakyat (Kesra) adalah salah satunya adalah terkait pelaksanaan evaluasi dan pelaporan kegiatan di bidang administrasi kesejahteraan rakyat, contohnya adalah pelaporan dari Baznas Kabupaten Kendal dan Kantor Kemenag Kabupaten Kendal.

**Tabel 10.1. Data Pengumpulan Zakat dan Infaq di Baznas Kabupaten Kendal  
Tahun 2019 – 2023**

| Tahun | Zakat (Rp)     | Infaq (Rp)  |
|-------|----------------|-------------|
| 2019  | 5.412.246.138  | 445.319.820 |
| 2020  | 9.340.076.856  | 146.228.293 |
| 2021  | 9.197.216.239  | 247.089.123 |
| 2022  | 9.987.056.161  | 228.220.177 |
| 2023  | 10.402.995.581 | 726.204.401 |

Sumber : Bagian Kesejahteraan Rakyat Setda Kabupaten Kendal, 2023.

Baznas Kabupaten Kendal melakukan pengumpulan dan penyaluran zakat, infaq maupun shodaqah. Zakat yang terkumpul di Baznas Kabupaten Kendal pada tahun 2023 sebesar Rp 10.402.995.581 di mana mengalami kenaikan 4,16% dibandingkan tahun sebelumnya. Infaq yang terkumpul sebesar 726.204.401 di mana mengalami peningkatan yang sangat signifikan dibandingkan tahun sebelumnya.



## B. BAGIAN HUKUM

Bagian Hukum Setda Kendal memiliki fungsi terkait perumusan kebijakan teknis di bidang perundang-undangan, bantuan hukum dan hak asasi manusia, serta dokumentasi dan informasi hukum; pengoordinasian dan penyelenggaraan kegiatan di bidang peraturan perundang-undangan, bantuan hukum dan hak asasi manusia, dan dokumentasi dan informasi hukum; pelaksanaan monitoring, evaluasi dan pelaporan kegiatan di bidang perundang-undangan, bantuan hukum dan hak asasi manusia, dan dokumentasi dan informasi hukum; dan pengelolaan kesekretariatan bagian..

**Tabel 10.2. Data Statistik Sektoral Bagian Hukum Setda Kabupaten Kendal Tahun 2021-2023**

| No | Variabel                      | 2021 | 2022 | 2023 |
|----|-------------------------------|------|------|------|
| 1. | Jumlah surat keputusan bupati | 431  | 471  | 440  |
| 2. | Jumlah peraturan bupati       | 103  | 80   | 64   |
| 3. | Perda yang ditetapkan         | 16   | 9    | 14   |

Sumber : Bagian Hukum Setda Kabupaten Kendal, 2023.

Keputusan Bupati yang sudah ditindaklanjuti 440 SK dan dan peraturan bupati sebanyak 64 perbup pada tahun 2023 lebih sedikit daripada tahun 2022. Sedangkan untuk peraturan daerah yang telah ditetapkan pada tahun 2023 sebanyak 14 perda, mengalami peningkatan sebesar 55,6 % dibandingkan tahun 2022.

## C. BAGIAN PEREKONOMIAN DAN SUMBER DAYA ALAM

Bagian Perekonomian dan Sumber Daya Alam Kabupaten Kendal mengkoordinir penggunaan Dana Bagi Hasil Cukai Hasil Tembakau atau disingkat DBHCHT. DBHCHT adalah bagian dari transfer ke daerah yang dibagikan kepada provinsi penghasil cukai dan/ atau provinsi penghasil tembakau.

**Tabel 10.3. Laporan Realisasi Penggunaan Dana Bagi Hasil Cukai Hasil Tembakau (DBHCHT) Kabupaten Kendal Tahun 2023**

| No   | Bidang, Program dan Kegiatan                  | Rencana Pagu Kegiatan (Rp) | Realisasi Dana        |              |
|--|---|----------------------------|-----------------------|--------------|
|  |   |                            | (Rp)                  | %            |
| (1)  | (2)   | (3)                        | (4)                   | (5=4/3)      |
| <b>A.</b>                                    | <b>Bidang Kesejahteraan Masyarakat</b>        |                            |                       |              |
| 1.   | Program Peningkatan Kualitas Bahan Baku       | 4.070.173.000              | 3.702.289.547         | 90,96        |
| 2.   | Program Pembinaan Industri                    | 1.146.782.000              | 954.475.447           | 83,23        |
| 3.   | Program Pembinaan Lingkungan Sosial           | 7.755.888.719              | 7.313.023.039         | 94,29        |
| <b>Total Bidang Kesejahteraan Masyarakat</b> |   | <b>12.972.843.719</b>      | <b>11.969.788.033</b> | <b>92,27</b> |
| <b>B.</b>                                    | <b>Bidang Penegakan Hukum</b>                 |                            |                       |              |
| 1.   | Program Pembinaan Industri                    |                            |                       |              |
| 2.   | Program Sosialisasi Ketentuan di Bidang Cukai | 2.677.385.766              | 2.488.956.614         | 92,96        |
| 3.   | Program Pemberantasan BKC Ilegal              | 740.943.258                | 353.747.560           | 47,74        |
| <b>Total Bidang Penegakan Hukum</b>          |   | <b>3.418.329.024</b>       | <b>2.842.704.174</b>  | <b>93,49</b> |

Tabel 10.3. Lanjutan

| No                            | Bidang, Program dan Kegiatan   | Rencana Pagu Kegiatan (Rp) | Realisasi Dana        |              |
|-------------------------------|--|----------------------------|-----------------------|--------------|
|                               |  |                            | (Rp)                  | %            |
| (1)                           | (2)  | (3)                        | (4)                   | (5=4/3)      |
| <b>C.</b>                     | <b>Bidang Kesehatan</b>  |                            |                       |              |
| 1.                            | Pelayanan kesehatan baik kegiatan promotif, preventif, maupun kuratif/rehabilitatif dengan prioritas mendukung upaya penurunan angka prevalensi stunting dan upaya penanganan pandemi Corona Virus Disease 2019 (COVID-19) | 1.175.127.000              | 1.098.612.250         | 93,49        |
| 2.                            | Penyediaan/peningkatan sarana/prasarana fasilitas kesehatan  | 11.948.507.600             | 11.631.332.119        | 97,35        |
| 3.                            | Penyediaan/peningkatan sarana/prasarana fasilitas sanitasi, pengelolaan limbah, dan air bersih   | 0                          | 0                     | 0            |
| 4.                            | Pembayaran iuran Jaminan Kesehatan penduduk yang didaftarkan oleh Pemerintah Daerah termasuk pekerja yang terkena pemutusan hubungan kerja   | 4.668.482.894              | 4.668.451.200         | 100          |
| <b>Total Bidang Kesehatan</b> |  | <b>17.792.117.494</b>      | <b>17.398.395.569</b> | <b>97,79</b> |
| <b>TOTAL</b>                  |  | <b>34.183.290.237</b>      | <b>32.210.887.776</b> | <b>94,23</b> |

Sumber : Bagian Perekonomian dan SDA Setda Kabupaten Kendal, 2023.

Pagu DBHCHT Kabupaten Kendal Rp. 34.183.290.237 terealisasi sebesar 94,23% (Rp. 32.210.887.776). Penggunaan DBHCHT terbesar pada bidang Kesehatan dengan realisasi sebesar Rp. 17.398.395.569. Bidang Kesejahteraan Masyarakat pada urutan ke dua dengan realisasi sebesar Rp. 11.969.788.033 dan Bidang Penegakan Hukum di urutan ketiga dengan realisasi sebesar Rp. 2.842.704.174.

#### **D. BAGIAN PENGADAAN BARANG DAN JASA**

Bagian Pengadaan Barang dan Jasa mengelola layanan pengadaan secara elektronik (LPSE) yang merupakan layanan pengelolaan teknologi informasi untuk memfasilitasi pelaksanaan pengadaan barang/jasa secara elektronik. Pengadaan barang/jasa secara elektronik akan meningkatkan transparansi dan akuntabilitas, meningkatkan akses pasar dan persaingan usaha yang sehat, memperbaiki tingkat efisiensi proses pengadaan, mendukung proses monitoring dan audit dan memenuhi kebutuhan akses informasi yang *real time* guna mewujudkan *clean and good government* dalam pengadaan barang/jasa pemerintah.

**Tabel 10.4. Rekap lelang LPSE Kabupaten Kendal Tahun 2022-2023**

| No | Variabel  | Tahun 2022      | Tahun 2023      |
|----|---|-----------------|-----------------|
| 1. | Jumlah Nilai Pagu Paket (Rp)  | 277.786.170.449 | 198.350.604.004 |
| 2. | Jumlah Nilai HPS Paket (Rp)   | 275.778.066.704 | 198.312.859.281 |
| 3. | Hasil pengurangan dari Nilai Pagu Paket dan Nilai Harga Terkoreksi (Rp) | 8.351.323.433   | 4.420.868.494   |

**Tabel 10.4. Lanjutan**

| No | Variabel   | Tahun 2022      | Tahun 2023      |
|----|--|-----------------|-----------------|
| 4. | Hasil dari persentase Nilai Pengurangan (%)      | 3,01            | 2,2             |
| 5. | Nilai dari Harga Terkoreksi pemenang lelang (Rp) | 269.434.847.016 | 193.891.990.787 |

Sumber : Bagian Pengadaan barang dan Jasa Setda Kabupaten Kendal, 2023.

Dari tabel data statistik sektoral Bagian Pengadaan Barang dan Jasa Kabupaten Kendal dapat diketahui bahwa pada tahun 2023, data lelang yang tercatat di Layanan Pengadaan Secara Elektronik (LPSE) yaitu jumlah nilai pagu paket Rp. 198.350.604.004, nilai ini lebih rendah daripada tahun 2022. Harga terkoreksi pemenang lelang sebesar Rp. 193.891.990.787, sehingga nilai pengurangan harga sebesar 2,2% dari nilai pagu atau senilai Rp 4.420.868.494.

## **E. BAGIAN ORGANISASI**

Bagian Organisasi Setda Kendal mempunyai fungsi terkait penyusunan kebijakan teknis di bidang kelembagaan, analisis jabatan, ketatalaksanaan, pelayanan publik, pendayagunaan aparatur, reformasi birokrasi, dan pengelolaan administrasi kepegawaian; pengoordinasian, fasilitasi, dan penyelenggaraan kegiatan di bidang kelembagaan, analisis jabatan, ketatalaksanaan, pelayanan publik, pendayagunaan aparatur, reformasi birokrasi, dan pengelolaan administrasi kepegawaian; pelaksanaan monitoring, evaluasi, dan pelaporan kegiatan di bidang kelembagaan, analisis jabatan, ketatalaksanaan, pelayanan publik,

pendayagunaan aparatur, reformasi birokrasi, dan pengelolaan administrasi kepegawaian; dan pengelolaan kesekretariatan Bagian.

**Tabel 10.5. SAKIP dan IKM Kabupaten Kendal Tahun 2023**

| No | Variabel   | Tahun 2023                               |
|----|--|--|
| 1. | SAKIP (Sistem Akuntabilitas Kinerja Instansi Pemerintah) | 68,97                                    |
| 2. | IKM (Indeks Kepuasan Masyarakat)                         | Semester 1 : 88,09<br>Semester 2 : 93,02 |

Sumber : Bagian Organisasi Setda Kabupaten Kendal, 2023.

Berdasarkan hasil evaluasi SAKIP 2023 dari pemerintah pusat, melalui Kementerian Pendayagunaan Aparatur Negara dan Reformasi Birokrasi, Pemerintah Kabupaten Kendal memperoleh nilai 68,97 dengan predikat B. Nilai SAKIP naik 1,14 poin daripada tahun 2022 (67,83).

Pada semester 2 tahun 2022 Pemerintah Kabupaten Kendal melaksanakan Survei Kepuasan Masyarakat pada 88 Unit Penyelenggara Pelayanan Publik (57 OPD, 30 Puskesmas dan 1 Perusda). Adapun hasil survei kepuasan masyarakat dari 88 Unit Penyelenggara Pelayanan Publik di Kabupaten Kendal pada semester 2, 81 unit atau 92,05% memperoleh mutu pelayanan sangat baik (A), dan 6 unit atau 6,82% memperoleh mutu pelayanan baik (B) namun ada 1 unit atau 1,14% memperoleh mutu pelayanan tidak baik (D). Nilai rata-rata Indeks Kepuasan Masyarakat terhadap kinerja pelayanan Pemerintah Kabupaten Kendal mengalami peningkatan sebesar 4,93 point dari 88,09 (baik) pada Semester 1 Tahun 2023 menjadi 93,02 (sangat baik) pada Semester 2 Tahun 2023.

## F. BAGIAN PROTOKOL DAN KOMUNIKASI PIMPINAN

Bagian Protokol dan Komunikasi Pimpinan Setda Kendal memiliki fungsi terkait penyiapan bahan pelaksanaan kebijakan, penyiapan bahan pengoordinasian dan pelaksanaan tugas Perangkat Daerah, penyiapan bahan pemantauan dan evaluasi pelaksanaan kebijakan daerah pada bidang protokol, komunikasi pimpinan dan dokumentasi pimpinan; dan pelaksanaan fungsi lain yang diberikan oleh Asisten Administrasi Umum yang berkaitan dengan tugasnya.

**Tabel 10.6. Kegiatan Keprotokolan dan Penyusunan Naskah Sambutan Bupati Kendal Tahun 2023**

| Bulan        | Jumlah Kegiatan |
|--------------|-----------------|
| Januari      | 42              |
| Februari     | 56              |
| Maret        | 59              |
| April        | 36              |
| Mei          | 91              |
| Juni         | 58              |
| Juli         | 92              |
| Agustus      | 73              |
| September    | 66              |
| Oktober      | 61              |
| November     | 78              |
| Desember     | 44              |
| <b>Total</b> | <b>756</b>      |

Sumber : Bagian Protokol dan Komunikasi Pimpinan Setda Kabupaten Kendal, 2023.

Data kegiatan keprotokolan dan penyusunan naskah sambutan Bupati yang tercatat adalah sebanyak 756 kegiatan. Kegiatan pada tahun 2023.

## G. BAGIAN PEMERINTAHAN

Bagian Pemerintahan Setda Kendal memiliki fungsi terkait penyiapan bahan perumusan kebijakan daerah, penyiapan bahan pengoordinasian perumusan kebijakan daerah, penyiapan bahan pengoordinasian pelaksanaan tugas perangkat daerah, penyiapan bahan pelaksanaan pemantauan dan evaluasi, penyiapan bahan pelaksanaan pembinaan administrasi di bidang administrasi pemerintahan, administrasi kewilayahan dan kerja sama dan otonomi daerah; Pelaksanaan fungsi lain yang diberikan oleh Asisten Pemerintahan dan Kesejahteraan Rakyat yang berkaitan dengan tugasnya.

**Tabel 10.7. Jumlah Penghargaan dan Kerjasama yang dilakukan Pemerintah Kabupaten Kendal Tahun 2023**

| No | Variabel           | Tahun 2023 |
|----|--------------------|------------|
| 1  | Jumlah Penghargaan | 10         |
| 2  | Jumlah Kerjasama   | 20         |

Sumber : Bagian Pemerintahan Setda Kabupaten Kendal, 2023.

Kabupaten Kendal melakukan 30 kerja sama yang terdiri dari 20 kerjasama dan 10 penghargaan.

**Tabel 10.8. Daftar Penghargaan yang diperoleh Pemerintah Kabupaten Kendal Tahun 2023**

| No | Penghargaan  |
|----|--|
| 1  | Juara Pertama sebagai Kabupaten/ Kota terbaik dalam melaksanakan Praktik Audit Kasus Stunting Indonesia tahun 2023 dari BKKBN RI |



**Tabel 10.8. Lanjutan**

| No | Penghargaan   |
|----|---|
| 1  | Juara Pertama sebagai Kabupaten/ Kota terbaik dalam melaksanakan Praktik Audit Kasus Stunting Indonesia tahun 2023 dari BKKBN RI  |
| 2  | Penghargaan dari Ombudsman Kategori A (Zona Hijau) Opini Kualitas Tertinggi Penyelenggaraan Pelayanan Publik dengan nilai kepatuhan 93, 47 Peringkat 7 Nasional   |
| 3  | Penghargaan MURI selaku pemrakarsa pembangunan gedung Perpustakaan Daerah Kendal. Muri mencatat, Gedung Perpustakaan Daerah Kendal terluas tingkat kabupaten, dengan luas tanah 4.060 meter persegi. Untuk lantai 1 seluas 1.132 meter persegi dan lantai 2 seluas 932 meter persegi. |
| 4  | Penghargaan Desa Bumiayu Kecamatan Weleri sebagai 10 Desa terbaik Tingkat Nasional dalam Program Desa Cinta Statistik (Desa Cantik) tahun 2023 dari Badan Pusat Statistik Republik Indonesia.   |
| 5  | Penghargaan Top Digital Implementation 2023 Level Stars 4   |
| 6  | Penghargaan Anugerah Meritokrasi Komisi Aparatur Sipil Negara (KASN)  |
| 7  | Penghargaan terbaik pertama kategori Kriteria Pemanfaatan Kawasan Peruntukan Industri pada penganugerahan apresiasi "Resilience and Sustainable Industri tahun 2023" oleh Kementerian Perindustrian Republik Indonesia  |
| 8  | Penghargaan "Anugerah Parahita Ekapraya Kategori Nindya" merupakan Penghargaan atas komitmen dan peran pimpinan dalam mewujudkan kesetaraan gender dan pemberdayaan perempuan dari Kementerian Pemberdayaan Perempuan dan Perlindungan Anak.  |

**Tabel 10.8. Lanjutan**

|    |  |
|----|--|
| No | Penghargaan  |
| 9  | Penghargaan Kategori Informatif dari Komisi Informasi Provinsi Jateng sebagai badan publik Pemerintah Daerah |
| 10 | Penghargaan Kabupaten Peduli HAM Tingkat Provinsi Jawa Tengah  |

Sumber : Bagian Pemerintahan Setda Kabupaten Kendal, 2023.

## H. BAGIAN ADMINISTRASI PEMBANGUNAN

Pada tahun 2023 Pagu DAK fisik Kabupaten Kendal sebesar Rp. 96.524.076.934 dan realisasi penyerapan mencapai Rp. 91.602.358.130. Alokasi DAK fisik di Kabupaten Kendal tahun 2023 adalah sebagai berikut:

**Tabel 10.9. Penyerapan DAK Fisik dan Non Fisik Kabupaten Kendal 2023**

| Jenis-Bidang |  | Tahun 2023     |                      |
|--------------|--|----------------|----------------------|
|              |  | Pagu           | Realisasi Penyerapan |
| Subbidang    |  |                |                      |
| I            | DAK Fisik  |                |                      |
| 1            | DAK Fisik Reguler  |                |                      |
|              | <b>Pendidikan</b>  |                |                      |
|              | PAUD (Disdikbud)   | 777.218.000    | 737.160.000          |
|              | SD (Disdikbud)   | 3.198.142.000  | 3.049.307.000        |
|              | SMP (Disdikbud)  | 2.217.513.000  | 2.173.024.000        |
|              | <b>Subbidang</b>   |                |                      |
|              | <b>Kesehatan dan KB</b>  |                |                      |
|              | Penguatan Penurunan Angka Kematian Ibu, Bayi dan Intervensi Stunting | 11.760.000.000 | 9.183.180.000        |
|              | Keluarga Berencana   | 2.015.620.000  | 1.994.563.000        |
|              | Pengendalian Penyakit  | 2.172.404.040  | 2.012.882.180        |
|              | Penguatan Sistem Kesehatan   | 35.637.347.000 | 34.303.294.000       |

Tabel 10.9. Lanjutan

| Jenis-Bidang |                        | Tahun 2023            |                       |
|--------------|------------------------|-----------------------|-----------------------|
|              |                        | Pagu                  | Realisasi Penyerapan  |
| Subbidang    |                        |                       |                       |
|              | Jalan                  | 15.203.648.000        | 14.959.625.000        |
|              | Air Minum              | 6.037.477.000         | 5.945.908.000         |
|              | Sanitasi               | 4.151.966.000         | 4.151.966.000         |
|              | Irigasi                | 4.622.922.000         | 4.554.957.000         |
|              | Pertanian              | 5.831.078.000         | 5.820.360.360         |
|              | Kelautan dan Perikanan | 2.898.742.000         | 2.716.131.700         |
| <b>Total</b> |                        | <b>96.524.076.934</b> | <b>91.602.358.130</b> |

Sumber : Bagian Administrasi Pembangunan Setda Kabupaten Kendal, 2023.

## I. BAGIAN UMUM

Tabel 10.10. Peminjaman Gedung/Ruang Rapat  
di Lingkungan Sekretariat Daerah Kabupaten Kendal per bulan Tahun 2023

| No | Bulan    | Pendopo Tumenggung Bahurekso | Gedung Wanita | Ruang Rapat Abdi Praja | Ruang Rapat Ngesti Widhi | Ruang Rapat Gedung C Lt 2 |
|----|----------|------------------------------|---------------|------------------------|--------------------------|---------------------------|
| 1  | Januari  | 0                            | 4             | 0                      | 0                        | 0                         |
| 2  | Februari | 0                            | 1             | 0                      | 0                        | 0                         |
| 3  | Maret    | 1                            | 2             | 0                      | 0                        | 0                         |
| 4  | April    | 0                            | 1             | 0                      | 0                        | 0                         |
| 5  | Mei      | 0                            | 4             | 1                      | 0                        | 0                         |
| 6  | Juni     | 3                            | 4             | 0                      | 0                        | 0                         |
| 7  | Juli     | 17                           | 2             | 7                      | 2                        | 0                         |

Tabel 10.10. Lanjutan

| No           | Bulan     | Pendopo Tumenggung Bahurekso | Gedung Wanita | Ruang Rapat Abdi Praja | Ruang Rapat Ngesti Widhi | Ruang Rapat Gedung C Lt 2 |
|--------------|-----------|------------------------------|---------------|------------------------|--------------------------|---------------------------|
| 8            | Agustus   | 12                           | 3             | 12                     | 0                        | 3                         |
| 9            | September | 5                            | 2             | 8                      | 0                        | 3                         |
| 10           | Oktober   | 9                            | 1             | 5                      | 5                        | 2                         |
| 11           | November  | 9                            | 5             | 11                     | 4                        | 0                         |
| 12           | Desember  | 6                            | 2             | 5                      | 0                        | 0                         |
| <b>Total</b> |           | <b>62</b>                    | <b>31</b>     | <b>49</b>              | <b>11</b>                | <b>8</b>                  |

Sumber : Bagian Umum Setda Kabupaten Kendal, 2023.

Pendopo Tumenggung Bahurekso dan Gedung Wanita paling banyak dipinjam dan digunakan untuk kegiatan. Sedangkan peminjaman gedung/ruang rapat terbanyak tercatat di bulan Agustus, yaitu 30 peminjaman.

## 10.2. SEKRETARIAT DPRD

Rapat Paripurna adalah rapat anggota DPRD yang dipimpin oleh Ketua dan wakil ketua dan merupakan forum tertinggi dalam melaksanakan wewenang dan tugas DPRD antara lain untuk menyetujui Rancangan Peraturan Daerah menjadi Peraturan Daerah dan menetapkan Keputusan DPRD. Sedangkan rapat paripurna istimewa adalah rapat anggota DPRD yang dipimpin oleh ketua dan wakil ketua untuk melaksanakan suatu acara tertentu dengan tidak mengambil keputusan.

**Tabel 10.11. Jumlah Kegiatan Rapat Paripurna DPRD Kabupaten Kendal  
Tahun 2023**

| No.           | Bulan     | Rapat Paripurna | Rapat Paripurna Istimewa | Jumlah    |
|---------------|-----------|-----------------|--------------------------|-----------|
| 1             | Januari   | 1               | 0                        | 1         |
| 2             | Februari  | 1               | 0                        | 1         |
| 5             | Maret     | 1               | 0                        | 1         |
| 4             | April     | 1               | 0                        | 1         |
| 3             | Mei       | 1               | 0                        | 1         |
| 6             | Juni      | 2               | 0                        | 2         |
| 7             | Juli      | 2               | 1                        | 3         |
| 8             | Agustus   | 4               | 1                        | 5         |
| 9             | September | 5               | 0                        | 5         |
| 10            | Oktober   | 4               | 1                        | 5         |
| 11            | November  | 1               | 0                        | 1         |
| 12            | Desember  | 1               | 0                        | 1         |
| <b>Jumlah</b> |           | <b>24</b>       | <b>3</b>                 | <b>27</b> |

Sumber : Sekretariat DPRD Kabupaten Kendal, 2023.

Pada tahun 2023, DPRD Kabupaten Kendal telah melaksanakan rapat paripurna sebanyak 24 kali, dengan rapat terbanyak di bulan September. Sedangkan rapat paripurna istimewa dilaksanakan 3 kali di bulan Juli, Agustus dan Oktober.

### **10.3.INSPEKTORAT DAERAH**

Inspektorat dipimpin oleh Inspektur Kabupaten yang berkedudukan di bawah dan bertanggung jawab kepada Bupati melalui Sekretaris Daerah mempunyai tugas membantu Bupati dalam membina

dan mengawasi pelaksanaan urusan pemerintahan yang menjadi kewenangan Daerah dan tugas pembantuan oleh Perangkat Daerah.

**Tabel 10.12. Data Statistik Sektoral Inspektorat Daerah Kabupaten Kendal  
Tahun 2023**

| No | Variabel   | Satuan | Tahun 2023 |
|----|--|--------|------------|
| 1. | Skor Monitoring Centre for Prevention (MCP) KPK        | %      | 91,02      |
| 2. | Maturitas Sistem Pengendalian Intern Pemerintah (SPIP) | level  | 2          |
| 3. | Kapabilitas Aparat Pengawasan Intern Pemerintah (APIP) | level  | 3          |

Sumber : Inspektorat Kabupaten Kendal, 2023.

## **10.4. BADAN**

### **A. BADAN PENGELOLAAN KEUANGAN DAN ASET DAERAH**

Pada tahun 2023, realisasi pendapatan daerah sebesar Rp. 2.452.995.787.395 naik Rp 2.818.652.679 dari anggaran setelah perubahan. Persentase realisasi terhadap anggaran belanja daerah sebesar 96,11% (Rp. 2.475.093.332.750) dan persentase realisasi terhadap anggaran pembiayaan daerah sebesar 100% (Rp. 384.874.417.392). Sisa lebih pembiayaan anggaran tahun 2023 sebesar Rp 103.129.382.478, nilai ini lebih rendah daripada tahun 2022 sebesar Rp.157.388.039.939.

**Tabel 10.13. Ringkasan Perubahan APBD Kabupaten Kendal  
Tahun Anggaran 2023**

| No  | Uraian                               | Anggaran (Rp)     |                   | Realisasi (Rp)    |
|-----|--------------------------------------|-------------------|-------------------|-------------------|
|     |                                      | Sebelum Perubahan | Setelah Perubahan |                   |
| 1   | Pendapatan                           | 2.484.039.184.489 | 2.450.177.134.716 | 2.452.995.787.395 |
| 1.1 | Pendapatan Asli Daerah               | 601.223.377.542   | 528.439.483.223   | 543.919.550.405   |
| 1.2 | Pendapatan Transfer                  | 1.874.815.806.947 | 1.913.737.651.493 | 1.901.070.071.641 |
| 1.3 | Lain-lain Pendapatan Daerah yang Sah | 8.000.000.000     | 8.000.000.000     | 8.006.165.349     |
| 2   | Belanja                              | 2.572.959.057.603 | 2.575.391.457.549 | 2.475.093.332.750 |
| 2.1 | Belanja Operasi                      | 1.783.845.136.831 | 1.836.310.864.716 | 1.760.554.359.151 |
| 2.2 | Belanja Modal                        | 347.020.305.250   | 321.594.585.437   | 305.971.196.198   |
| 2.3 | Belanja Tidak Terduga                | 8.250.000.000     | 5.250.000.000     | 3.319.381.024     |
| 2.4 | Belanja Transfer                     | 433.843.615.522   | 412.236.007.396   | 405.248.396.377   |
| 3   | Pembiayaan Daerah                    | 88.919.873.114    | 125.214.322.833   | 125.226.927.833   |
| 3.1 | Penerimaan Pembiayaan Daerah         | 114.919.873.114   | 151.214.322.833   | 151.226.927.833   |
| 3.2 | Pengeluaran Pembiayaan Daerah        | 26.000.000.000    | 26.000.000.000    | 26.000.000.000    |

Sumber : Badan Pengelolaan Keuangan Dan Aset Daerah Kabupaten Kendal, 2023.

## **B. BADAN PENDAPATAN DAERAH**

Realisasi pendapatan pajak daerah Kabupaten Kendal Tahun 2023 telah melampaui target alam mencapai Rp 298.327.822.673 dengan presentase 110,96 % .

**Tabel 10.14. Daftar Pendapatan Pajak Daerah Kendal Tahun 2023**

| No            | Jenis Pajak                          | Target (Rp)            | Realisasi (Rp)         | Persentase (%) |
|---------------|--------------------------------------|------------------------|------------------------|----------------|
| 1             | Pajak Hotel                          | 360.000.000            | 497.785.951            | 138,27         |
| 2             | Pajak Restoran                       | 6.748.150.000          | 8.392.247.859          | 124,36         |
| 3             | Pajak Hiburan                        | 550.000.000            | 589.567.300            | 107,19         |
| 4             | Pajak Reklame                        | 2.900.000.000          | 3.917.015.270          | 135,07         |
| 5             | Pajak Penerangan Jalan               | 62.800.000.000         | 65.874.239.157         | 104,90         |
| 6             | Pajak Mineral Bukan Logam Dan Batuan | 1.320.000.000          | 1.320.027.760          | 100,00         |
| 7             | Pajak Parkir                         | 700.000.000            | 849.002.514            | 121,29         |
| 8             | Pajak Air Tanah                      | 5.000.000.000          | 5.779.913.099          | 115,60         |
| 9             | Pajak Sarang Burung Walet            | 32.075.000             | 32.075.000             | 100,00         |
| 10            | PBB-P2                               | 55.000.000.000         | 53.973.920.140         | 98,13          |
| 11            | BPHTB                                | 133.456.874.980        | 157.102.028.623        | 117,72         |
| <b>Jumlah</b> |                                      | <b>268.867.099.980</b> | <b>298.327.822.673</b> | <b>110,96</b>  |

Sumber : Badan Pendapatan Daerah Kabupaten Kendal, 2023.

### **C. BADAN KEPEGAWAIAN, PENDIDIKAN DAN PELATIHAN**

Pada tahun 2023, jumlah PNS menurut jenis jabatan paling banyak adalah jabatan pelaksana sebanyak 4.927 orang (50,97%). Jabatan pelaksana terbanyak terdapat pada Dinas Pendidikan dan Kebudayaan (3.046 orang). Jumlah PNS menurut jenis jabatan pada urutan ke dua terbanyak adalah jabatan fungsional sebanyak 4.299 orang (44,48%).



Tabel 10.15. Jumlah Pegawai Negeri Sipil (PNS) Menurut Jenis Jabatan Tahun 2023

| OPD  | JENIS JABATAN                   |   |                       |   |                  |   |                     |       |                   |       |       |
|--|---------------------------------|---|-----------------------|---|------------------|---|---------------------|-------|-------------------|-------|-------|
|  | Jabatan Pimpinan Tinggi Pratama |   | Jabatan Administrator |   | Jabatan Pengawas |   | Fungsional Tertentu |       | Jabatan Pelaksana |       | Total |
|  | L                               | P | L                     | P | L                | P | L                   | P     | L                 | P     |       |
| Sekretariat Daerah                                     | 7                               | - | 9                     | - | 3                | 2 | 21                  | 16    | 44                | 37    | 139   |
| Badan Kepegawaian, Pendidikan dan Pelatihan            | 1                               | - | 1                     | 2 | 1                | 1 | 6                   | 7     | 21                | 7     | 47    |
| Badan Keuangan Daerah                                  | -                               | - | -                     | - | -                | - | -                   | -     | -                 | -     | -     |
| Badan Penanggulangan Bencana Daerah                    | -                               | - | 1                     | - | 4                | - | 3                   | -     | 15                | 5     | 28    |
| Badan Perencanaan, Penelitian dan Pengembangan         | 1                               | - | 4                     | 1 | -                | 1 | 6                   | 5     | 12                | 6     | 36    |
| Dinas Kearsipan dan Perpustakaan                       | 1                               | - | 2                     | 1 | -                | 1 | 1                   | 10    | 9                 | 26    | 51    |
| Dinas Kelautan dan Perikanan                           | 1                               | - | 3                     | - | 3                | - | 3                   | 3     | 9                 | 2     | 24    |
| Dinas Kepemudaan, Olahraga dan Pariwisata              | 1                               | - | 4                     | - | 1                | - | 4                   | 2     | 31                | 13    | 56    |
| Dinas Kependudukan dan Pencatatan Sipil                | -                               | 1 | 4                     | - | 1                | 7 | 3                   | 6     | 32                | 9     | 63    |
| Dinas Kesehatan  | 1                               | - | 3                     | 2 | 2                | 3 | 131                 | 753   | 76                | 343   | 1.314 |
| Dinas Komunikasi dan Informatika                       | 1                               | - | 4                     | - | 1                | - | 5                   | 4     | 12                | 5     | 32    |
| Dinas Lingkungan Hidup                                 | 1                               | - | 3                     | 2 | 1                | 3 | 4                   | 5     | 54                | 22    | 95    |
| Dinas Pekerjaan Umum dan Penataan Ruang                | 1                               | - | 4                     | 2 | 7                | 2 | 6                   | 5     | 111               | 17    | 155   |
| Dinas Pemberdayaan Masyarakat dan Desa                 | 1                               | - | 3                     | 1 | 2                | - | 6                   | 2     | 12                | 6     | 33    |
| Dinas Penanaman Modal dan Pelayanan Terpadu Satu Pintu | 1                               | - | 2                     | 2 | 1                | - | 2                   | 4     | 4                 | 9     | 25    |
| Dinas Pendidikan dan Kebudayaan                        | 1                               | - | 4                     | 2 | 6                | 2 | 1.016               | 1.802 | 1.020             | 2.026 | 5.879 |

Tabel 10.15. Lanjutan

| OPD   | JENIS JABATAN                   |   |                       |   |                  |   |                     |     |                   |     |       |
|---|---------------------------------|---|-----------------------|---|------------------|---|---------------------|-----|-------------------|-----|-------|
|   | Jabatan Pimpinan Tinggi Pratama |   | Jabatan Administrator |   | Jabatan Pengawas |   | Fungsional Tertentu |     | Jabatan Pelaksana |     | Total |
|   | L                               | P | L                     | P | L                | P | L                   | P   | L                 | P   |       |
| Dinas Pengendalian Penduduk, Keluarga Berencana, Pemberdayaan Perempuan dan Perlindungan Anak | 1                               | - | 1                     | 2 | -                | 1 | -                   | 5   | 3                 | 4   | 17    |
| Dinas Perhubungan   | 1                               | - | 4                     | - | 10               | 1 | 1                   | -   | 40                | 3   | 60    |
| Dinas Perindustrian, Koperasi, Usaha Kecil dan Menengah                                       | -                               | - | -                     | - | -                | - | -                   | -   | -                 | -   | -     |
| Dinas Pertanian dan Pangan  | 1                               | - | 3                     | 3 | 2                | 3 | 27                  | 27  | 56                | 38  | 160   |
| Dinas Perumahan Rakyat dan Kawasan Permukiman   | 1                               | - | 2                     | 1 | 1                | 2 | 2                   | 2   | 7                 | 6   | 24    |
| Dinas Sosial  | 1                               | - | 1                     | 2 | -                | - | 3                   | 6   | 6                 | 5   | 24    |
| Dinas Tenaga Kerja  | -                               | - | -                     | - | -                | - | -                   | -   | -                 | -   | -     |
| Inspektorat Daerah  | 1                               | - | 3                     | 2 | -                | 1 | 25                  | 14  | 7                 | 3   | 56    |
| Badan Kesatuan Bangsa dan Politik   | 1                               | - | 1                     | 1 | -                | 1 | 5                   | 2   | 9                 | 5   | 25    |
| Rumah Sakit Umum Daerah Dr.H. Soewondo  | 1                               | - | 5                     | 1 | -                | - | 76                  | 190 | 88                | 261 | 622   |
| Satpol PP dan Pemadam Kebakaran   | 1                               | - | 3                     | 1 | 7                | - | 18                  | 3   | 26                | 1   | 60    |
| Sekretariat DPRD  | 1                               | - | 3                     | - | 3                | 2 | 2                   | 1   | 11                | 7   | 30    |
| Dinas Perdagangan   | -                               | - | -                     | - | -                | - | -                   | -   | -                 | -   | -     |
| Kecamatan Brangsong   | -                               | - | 1                     | 1 | 3                | 3 | -                   | -   | 5                 | 1   | 14    |
| Kecamatan Cepiring  | -                               | - | 2                     | - | 3                | 2 | -                   | -   | 7                 | 2   | 16    |
| Kecamatan Gemuh   | -                               | - | 1                     | - | 4                | 1 | -                   | -   | 8                 | 2   | 16    |

Tabel 10.15. Lanjutan

| OPD                         | JENIS JABATAN                   |          |                       |           |                  |            |                     |              |                   |              |              |
|-----------------------------|---------------------------------|----------|-----------------------|-----------|------------------|------------|---------------------|--------------|-------------------|--------------|--------------|
|                             | Jabatan Pimpinan Tinggi Pratama |          | Jabatan Administrator |           | Jabatan Pengawas |            | Fungsional Tertentu |              | Jabatan Pelaksana |              | Total        |
|                             | L                               | P        | L                     | P         | L                | P          | L                   | P            | L                 | P            |              |
| Kecamatan Kaliwungu         | -                               | -        | 1                     | -         | 2                | 3          | -                   | -            | 5                 | 3            | 14           |
| Kecamatan Kaliwungu Selatan | -                               | -        | 2                     | -         | 2                | 1          | -                   | -            | 4                 | 3            | 12           |
| Kecamatan Kangkung          | -                               | -        | -                     | 2         | 3                | 2          | -                   | -            | 8                 | 3            | 18           |
| Kecamatan Kendal            | -                               | -        | 1                     | -         | 37               | 29         | -                   | -            | 16                | 16           | 99           |
| Kecamatan Limbangan         | -                               | -        | -                     | -         | 1                | 3          | -                   | -            | 5                 | 5            | 14           |
| Kecamatan Ngampel           | -                               | -        | -                     | 1         | 2                | -          | -                   | -            | 9                 | -            | 12           |
| Kecamatan Pageruyung        | -                               | -        | 2                     | -         | 2                | 2          | -                   | -            | 7                 | 2            | 15           |
| Kecamatan Patean            | -                               | -        | 2                     | -         | 3                | 1          | -                   | -            | 6                 | 1            | 13           |
| Kecamatan Patebon           | -                               | -        | 1                     | 1         | 1                | 3          | -                   | -            | 5                 | 4            | 15           |
| Kecamatan Pegandon          | -                               | -        | 2                     | -         | 3                | -          | -                   | -            | 5                 | 3            | 13           |
| Kecamatan Plantungan        | -                               | -        | 1                     | -         | 1                | 4          | -                   | -            | 6                 | 1            | 13           |
| Kecamatan Ringinarum        | -                               | -        | 1                     | -         | 2                | 2          | -                   | -            | 6                 | -            | 11           |
| Kecamatan Rowosari          | -                               | -        | 1                     | 1         | 1                | 3          | -                   | -            | 8                 | 2            | 16           |
| Kecamatan Singorojo         | -                               | -        | 2                     | -         | 1                | 3          | -                   | -            | 7                 | 1            | 14           |
| Kecamatan Sukorejo          | -                               | -        | 2                     | -         | 2                | 1          | -                   | -            | 6                 | 3            | 14           |
| Kecamatan Weleri            | -                               | -        | 2                     | -         | 4                | 2          | -                   | -            | 5                 | 2            | 15           |
| Kecamatan Boja              | -                               | -        | 1                     | -         | 2                | 3          | -                   | -            | 5                 | 7            | 18           |
| <b>Jumlah Tahun 2023</b>    | <b>32</b>                       | <b>2</b> | <b>111</b>            | <b>41</b> | <b>143</b>       | <b>111</b> | <b>1.398</b>        | <b>2.901</b> | <b>1.949</b>      | <b>2.978</b> | <b>9.666</b> |
| <b>Jumlah Tahun 2022</b>    | <b>23</b>                       | <b>2</b> | <b>121</b>            | <b>40</b> | <b>165</b>       | <b>126</b> | <b>1.527</b>        | <b>3.021</b> | <b>1.124</b>      | <b>1.320</b> | <b>7.469</b> |

Sumber : Badan Kepegawaian, Pendidikan dan Pelatihan Kabupaten Kendal, 2023.

**Tabel 10.16. Jumlah Pegawai Negeri Sipil (PNS) Menurut Pendidikan Tahun 2023**

| Tingkat Pendidikan | Golongan |     |          |           |            |           |            |            |              |              |            |              |            |            |           |          | Total    |              |
|--------------------|----------|-----|----------|-----------|------------|-----------|------------|------------|--------------|--------------|------------|--------------|------------|------------|-----------|----------|----------|--------------|
|                    | I/a      | I/b | I/c      | I/d       | II/a       | II/b      | II/c       | II/d       | III/a        | III/b        | III/c      | III/d        | IV/a       | IV/b       | IV/c      | IV/d     |          | IV/e         |
| Sampai dengan SD   | -        | -   | 3        | 29        | 9          | -         | -          | -          | -            | -            | -          | -            | -          | -          | -         | -        | -        | 41           |
| SMP/ Sederajat     | -        | -   | 3        | 20        | 26         | 20        | 22         | 1          | -            | -            | -          | -            | -          | -          | -         | -        | -        | 92           |
| SMA/ Sederajat     | -        | -   | 1        | 1         | 66         | 48        | 126        | 281        | 67           | 55           | 8          | 19           | 7          | -          | -         | -        | -        | 679          |
| Diploma I          | -        | -   | -        | -         | -          | -         | -          | 3          | 3            | 4            | 8          | 1            | -          | -          | -         | -        | -        | 19           |
| Diploma II         | -        | -   | -        | -         | -          | -         | 9          | 11         | 2            | 15           | 9          | 11           | 33         | 4          | -         | -        | -        | 94           |
| Diploma III        | -        | -   | -        | -         | -          | 1         | 512        | 236        | 71           | 184          | 77         | 227          | 10         | -          | -         | -        | -        | 1.318        |
| Diploma IV         | -        | -   | -        | -         | -          | -         | -          | -          | 55           | 25           | 12         | 46           | 2          | 16         | 2         | -        | -        | 158          |
| S1 / Sarjana       | -        | -   | -        | -         | -          | 1         | 1          | 3          | 3.094        | 1.122        | 694        | 898          | 641        | 236        | 23        | 1        | -        | 6.714        |
| S2                 | -        | -   | -        | -         | -          | -         | -          | -          | 1            | 64           | 52         | 126          | 170        | 102        | 31        | 2        | 1        | 549          |
| S3 / Doktor        | -        | -   | -        | -         | -          | -         | -          | -          | -            | -            | -          | 1            | -          | 1          | -         | -        | -        | 2            |
| <b>Jumlah</b>      | -        | -   | <b>7</b> | <b>50</b> | <b>101</b> | <b>70</b> | <b>670</b> | <b>535</b> | <b>3.293</b> | <b>1.469</b> | <b>852</b> | <b>1.336</b> | <b>864</b> | <b>359</b> | <b>56</b> | <b>3</b> | <b>1</b> | <b>9.666</b> |

Sumber : Badan Kepegawaian, Pendidikan dan Pelatihan Kabupaten Kendal, 2023.

Pada tahun 2023, jumlah PNS terbanyak menurut golongan adalah PNS Golongan III/a sebesar 3.293 orang (34,07%), Golongan III/b sebesar 1.469 orang (15,20%) dan Golongan III/d sebesar 1.336 orang (13,82%).

Selain PNS, Pemerintah Kabupaten Kendal juga memiliki Pegawai Pemerintah dengan Perjanjian Kerja (PPPK). PPPK adalah warga negara Indonesia yang memenuhi syarat tertentu, yang diangkat berdasarkan perjanjian kerja untuk jangka waktu tertentu dalam rangka melaksanakan tugas pemerintahan.

**Tabel 10.17. Jumlah Pegawai Pemerintah dengan Perjanjian Kerja (PPPK)  
Kabupaten Kendal Menurut Pendidikan Tahun 2023**

| <b>Pendidikan</b> | <b>Laki-laki</b> | <b>Perempuan</b> | <b>Jumlah</b> |
|-------------------|------------------|------------------|---------------|
| S2                | 7                | 12               | 19            |
| S1                | 856              | 1.659            | 2.515         |
| D3                | 53               | 126              | 179           |
| di bawah D3       | 55               | 7                | 62            |
| <b>Jumlah</b>     | <b>970</b>       | <b>1.803</b>     | <b>2.775</b>  |

Sumber : Badan Kepegawaian, Pendidikan dan Pelatihan Kabupaten Kendal, 2023.

Jumlah PPPK Kabupaten Kendal tahun 2023 sebesar 2.775 orang yang terdiri dari 34,95% laki-laki dan 64,97% perempuan. PPPK terbanyak memiliki jenjang pendidikan S1 sejumlah 2.515 orang dengan persentase mencapai 90,63%.

#### **D. BADAN PERENCANAAN, PENELITIAN DAN PENGEMBANGAN**

Indikator Kinerja Utama adalah ukuran keberhasilan dari suatu tujuan dan sasaran strategis operasional. Setiap lembaga atau Instansi pemerintah wajib merumuskan Indikator Kinerja Utama sebagai suatu prioritas program dan kegiatan yang mengacu pada sasaran strategis dalam RPJMD dan RENSTRA Satuan Kerja Perangkat Daerah. Dari tabel Indikator Kinerja Utama (IKU) Pembangunan Daerah Kabupaten Kendal Tahun 2022 terdapat 16 indikator yang merupakan prioritas program dan kegiatan di Kabupaten Kendal.

**Tabel 10.18. Indikator Kinerja Utama (IKU) Pembangunan Daerah  
Kabupaten Kendal Tahun 2023**

| IKU   | Tahun<br>2023 |
|---|---------------|
| Pertumbuhan ekonomi   | 5,56          |
| Persentase kontribusi Pariwisata dalam PAD                          | 2             |
| Tingkat pengangguran terbuka  | 5,76          |
| Angka Kemiskinan  | 9,39          |
| Persentase pertumbuhan pertanian kehutanan dan perikanan dalam PDRB | 2,91          |
| IPM (Indeks Pembangunan Manusia)                                    | 73,86         |
| IPG (Indeks Pembangunan Gender)                                     | 93,79         |
| Angka kriminalitas  | 147           |
| Persentase budaya benda dan tak benda yang dilestarikan             | 100           |
| Indek Desa Membangun  | 0,73628       |
| Cakupan infrastruktur wilayah yang berkualitas                      | 75,17         |
| Indek Kualitas Lingkungan Hidup                                     | 57,75         |
| FIRBI (Indek Resiko Bencana)  | 91,74         |
| Indeks Reformasi Birokrasi  | 66,71         |
| Nilai SAKIP   | 68,97         |
| Indeks SPBE   | 3,81          |

Sumber : Badan Perencanaan, Penelitian dan Pengembangan Kabupaten Kendal, 2023.

## **E. BADAN PENANGGULANGAN BENCANA DAERAH**

Bencana adalah peristiwa atau rangkaian peristiwa yang mengancam dan mengganggu kehidupan dan penghidupan masyarakat yang disebabkan oleh faktor alam, faktor non alam maupun faktor manusia sehingga mengakibatkan timbulnya korban jiwa manusia, kerusakan lingkungan, kerugian harta benda dan dampak psikologis (Undang-undang Nomor 24 Tahun 2007 tentang Penanggulangan

Bencan). Jumlah bencana di Kabupaten Kendal tahun 2023 disajikan dalam tabel sebagai berikut :

**Tabel 10.19. Jumlah Bencana di Kabupaten Kendal Tahun 2023**

| Jenis Bencana | Jumlah Kejadian |
|---------------|-----------------|
| Banjir        | 60              |
| Cuaca Ekstrim | 51              |
| Tanah Longsor | 14              |
| Lain-lain     | 23              |
| <b>Jumlah</b> | <b>148</b>      |

Sumber : Badan Penanggulangan Bencana Daerah Kabupaten Kendal, 2023.

Kejadian bencana paling banyak terjadi di Kabupaten Kendal adalah banjir sebanyak 60 kejadian, cuaca ekstrim sebanyak 51 kejadian.

## **F. BADAN KESATUAN BANGSA DAN POLITIK**

Badan Kesatuan Bangsa dan Politik telah melaksanakan berbagai program dan kebijakan yang berkaitan dengan upaya menjaga persatuan dan kesatuan bangsa serta keutuhan Negara Kesatuan Republik Indonesia maupun demokratisasi kehidupan berbangsa dan bernegara yakni diantaranya dengan pembentukan forum-forum strategis.

**Tabel 10.20. Jumlah Lembaga / Organisasi Kemasyarakatan di Kabupaten Kendal Tahun 2023**

| No            | Jenis Ormas          | Jumlah     |
|---------------|----------------------|------------|
| 1             | Berbadan Hukum       | 155        |
| 2             | Tidak Berbadan Hukum | 3          |
| <b>Jumlah</b> |                      | <b>158</b> |

Sumber : Badan Kesatuan Bangsa dan Politik Kabupaten Kendal, 2023.

Data yang tercatat pada Kantor Kesbangpol terdapat 158 ormas yang terdiri dari 2 jenis yaitu 155 ormas sudah berbadan hukum sedangkan 3 ormas tidak berbadan hukum.

## 10.5. DINAS

### A. DINAS KELAUTAN DAN PERIKANAN

Kabupaten Kendal adalah salah satu kabupaten di Jawa Tengah yang memiliki potensi besar di bidang perikanan, termasuk juga budidaya ikan hias. Budidaya ikan hias atau bisa disebut juga sebagai aquaculture adalah sebuah kegiatan untuk mengumpulkan indukan ikan hias yang nantinya akan dikawinkan supaya bisa diambil anaknya untuk dibudidayakan dan dijual apabila telah berhasil tumbuh dalam jumlah yang banyak.

**Tabel 10.21. Produksi dan Nilai Produksi Budidaya Ikan Hias  
Kabupaten Kendal Tahun 2023**

| No                    | BULAN     | K O I         |                    | KOMET         |                    | CUPANG        |                    |
|-----------------------|-----------|---------------|--------------------|---------------|--------------------|---------------|--------------------|
|                       |           | Ekor          | Rp.                | Ekor          | Rp.                | Ekor          | Rp.                |
| 1                     | Januari   | 3.120         | 78.000.000         | 800           | 5.600.000          | 2.100         | 10.500.000         |
| 2                     | Februari  | 3.260         | 81.500.000         | 1.040         | 7.280.000          | 2.190         | 10.950.000         |
| 3                     | Maret     | 3.280         | 82.000.000         | 850           | 5.950.000          | 2.060         | 10.300.000         |
| 4                     | April     | 2.850         | 71.250.000         | 930           | 6.510.000          | 1.940         | 9.700.000          |
| 5                     | Mei       | 3.050         | 76.250.000         | 850           | 5.950.000          | 2.140         | 10.700.000         |
| 6                     | Juni      | 3.150         | 78.750.000         | 830           | 5.810.000          | 2.060         | 10.300.000         |
| 7                     | Juli      | 3.200         | 80.000.000         | 860           | 6.020.000          | 2.200         | 11.000.000         |
| 8                     | Agustus   | 3.290         | 82.250.000         | 750           | 5.250.000          | 2.370         | 11.850.000         |
| 9                     | September | 3.140         | 78.500.000         | 900           | 6.300.000          | 2.350         | 11.750.000         |
| 10                    | Oktober   | 2.860         | 71.500.000         | 680           | 4.760.000          | 2.180         | 10.900.000         |
| 11                    | November  | 2.540         | 63.500.000         | 630           | 4.410.000          | 1.850         | 9.250.000          |
| 12                    | Desember  | 2.910         | 72.750.000         | 850           | 5.950.000          | 2.340         | 11.700.000         |
| <b>Jumlah Th 2023</b> |           | <b>36.650</b> | <b>916.250.000</b> | <b>9.970</b>  | <b>69.790.000</b>  | <b>25.780</b> | <b>128.900.000</b> |
| <b>Jumlah Th 2022</b> |           | <b>37.880</b> | <b>833.360.000</b> | <b>14.720</b> | <b>103.040.000</b> | <b>25.260</b> | <b>126.300.000</b> |



Tabel 10.21. Lanjutan

| No                    | BULAN     | Guppy / Lainnya |                    | Jumlah Produksi |                      |
|-----------------------|-----------|-----------------|--------------------|-----------------|----------------------|
|                       |           | Ekor            | Rp.                | Ekor            | Rp.                  |
| 1                     | Januari   | 4.330           | 12.990.000         | 10.350          | 107.090.000          |
| 2                     | Februari  | 3.790           | 11.370.000         | 10.280          | 111.100.000          |
| 3                     | Maret     | 3.990           | 11.970.000         | 10.180          | 110.220.000          |
| 4                     | April     | 4.310           | 12.930.000         | 10.030          | 100.390.000          |
| 5                     | Mei       | 4.050           | 12.150.000         | 10.090          | 105.050.000          |
| 6                     | Juni      | 4.070           | 12.210.000         | 10.110          | 107.070.000          |
| 7                     | Juli      | 4.200           | 12.600.000         | 10.460          | 109.620.000          |
| 8                     | Agustus   | 4.160           | 12.480.000         | 10.570          | 111.830.000          |
| 9                     | September | 4.240           | 12.720.000         | 10.630          | 109.270.000          |
| 10                    | Oktober   | 3.810           | 11.430.000         | 9.530           | 98.590.000           |
| 11                    | November  | 3.920           | 11.760.000         | 8.940           | 88.920.000           |
| 12                    | Desember  | 4.100           | 12.300.000         | 10.200          | 102.700.000          |
| <b>Jumlah Th 2023</b> |           | <b>48.970</b>   | <b>146.910.000</b> | <b>121.370</b>  | <b>1.261.850.000</b> |
| <b>Jumlah Th 2022</b> |           | <b>42.340</b>   | <b>127.020.000</b> | <b>120.200</b>  | <b>1.189.720.000</b> |

Sumber : Dinas Kelautan dan Perikanan Kabupaten Kendal, 2023.

Produksi ikan hias di Kabupaten Kendal tahun 2023 mencapai 121.370 ekor, meningkat 1.170 ekor (0,97%) dibandingkan tahun 2022. Nilai produksi juga ikut meningkat Rp. 72.130.000 (6,06%).

## **B. DINAS KEPEMUDAAN, OLAAHRAGA DAN PARIWISATA**

Pada tahun 2023 obyek wisata yang jumlah pengunjungnya paling tinggi adalah Pantai Ngebum dengan jumlah pengunjung 348.682 orang. Posisi kedua diduduki oleh Pantai Indah Kemangi dengan jumlah pengunjung sebanyak

286.586 orang. Sedangkan di posisi ketiga adalah Promas Greenland dengan jumlah pengunjung sebanyak 112.911 orang.

**Tabel 10.22. Prestasi Kejuaraan Olahraga Pelajar dan Umum  
Kabupaten Kendal Tahun 2023**

| No | Obyek Wisata           | Jumlah Wisatawan |             | Jumlah  |
|----|------------------------|------------------|-------------|---------|
|    |                        | Domestik         | Mancanegara |         |
| 1  | Pantai Ngebum          | 348.682          |             | 348.682 |
| 2  | Promas Greenland       | 112.911          |             | 112.911 |
| 3  | Curug Sewu             | 31.021           | 34          | 31.055  |
| 4  | Kolam Renang Boja      | 53.818           |             | 53.818  |
| 5  | Tirto Arum Baru        | 39.871           |             | 39.871  |
| 6  | Santosa Stable         | 10.827           |             | 10.827  |
| 7  | PAP Gonoharjo          | 43.093           |             | 43.093  |
| 8  | Pantai Cahaya          | 46.639           |             | 46.639  |
| 9  | Sekartama Waterland    | 5.962            |             | 5.962   |
| 10 | Six Watergame          | 9.939            |             | 9.939   |
| 11 | Pantai Sendang Asih    | 24.757           |             | 24.757  |
| 12 | River Walk Boja        | 34.161           |             | 34.161  |
| 13 | Selo Arjuno & Bligo    | 4.747            |             | 4.747   |
| 14 | Bumi Parikesit         | 2.532            |             | 2.532   |
| 15 | Curug Jeglong          | 13.643           |             | 13.643  |
| 16 | Curug Lawe Sicepit     | 10.752           | 105         | 10.857  |
| 17 | Taman Kelinci Sukorejo | 9.155            |             | 9.155   |
| 18 | Tlogomili              | 1.224            |             | 1.224   |
| 19 | Pantai Indah Kemangi   | 286.586          |             | 286.586 |

Sumber : Dinas Kepemudaan, Olahraga dan Pariwisata Kabupaten Kendal, 2023.

### **C. DINAS SOSIAL**

Salah satu upaya pemerintah dalam menurunkan angka kemiskinan adalah dengan pemberian BPNT yang sekarang berubah nama menjadi Bantuan Sembako. Bantuan Sembako diberikan setiap

bulan kepada Keluarga Penerima Manfaat (KPM) dengan data yang sudah ditetapkan oleh Kemensos RI.

**Tabel 10.23. Data Pelaksanaan Penyaluran Program Sembako  
Kabupaten Kendal Tahun 2023**

| No  | Bulan     | Jumlah KPM | Jumlah Anggaran |
|-----|-----------|------------|-----------------|
| 1.  | Januari   | 77.878     | 15.575.600.000  |
| 2.  | Februari  | 77.878     | 15.575.600.000  |
| 3.  | Maret     | 77.878     | 15.575.600.000  |
| 4.  | April     | 78.723     | 15.744.600.000  |
| 5.  | Mei       | 78.723     | 15.744.600.000  |
| 6.  | Juni      | 78.723     | 15.744.600.000  |
| 7.  | Juli      | 76.245     | 15.249.000.000  |
| 8.  | Agustus   | 76.245     | 15.249.000.000  |
| 9.  | September | 76.245     | 15.249.000.000  |
| 10. | Oktober   | 76.427     | 15.285.400.000  |
| 11. | November  | 76.427     | 15.285.400.000  |
| 12. | Desember  | 76.427     | 15.285.400.000  |

Sumber : Dinas Sosial Kabupaten Kendal, 2023.

#### **D. DINAS KEARSIPAN DAN PERPUSTAKAAN**

Salah satu upaya Pemerintah Kabupaten Kendal dalam meningkatkan minat baca pada generasi muda melalui keberadaan Perpustakaan Daerah (Perpusda) disertai fasilitas yang memadai dengan harapan mampu memberikan ruang bagi masyarakat dalam berkreasi dan meningkatkan literasi serta kreativitas.

**Tabel 10.24. Data Jumlah Pengunjung Perpustakaan Daerah  
Kabupaten Kendal Tahun 2023**

| No           | Bulan     | Jumlah Pengujung |
|--------------|-----------|------------------|
| 1.           | Januari   | 492              |
| 2.           | Februari  | 585              |
| 3.           | Maret     | 433              |
| 4.           | April     | 191              |
| 5.           | Mei       | 1.131            |
| 6.           | Juni      | 1.193            |
| 7.           | Juli      | 851              |
| 8.           | Agustus   | 1.434            |
| 9.           | September | 20.219           |
| 10.          | Oktober   | 18.743           |
| 11.          | Nopember  | 18.179           |
| 12.          | Desember  | 18.887           |
| <b>TOTAL</b> |           | <b>82.338</b>    |

Sumber : Dinas Kearsipan dan Perpustakaan Kabupaten Kendal, 2023.

Jumlah kunjungan ke perpustakaan daerah Kabupaten Kendal pada tahun 2023 sebanyak 82.338 kunjungan, meningkat secara signifikan dibandingkan tahun sebelumnya.

## **E. DINAS PERUMAHAN RAKYAT DAN KAWASAN PERMUKIMAN**

Wilayah kecamatan yang menduduki posisi pertama dengan jumlah Rumah Tidak Layak Huni (RTLH) oaling banyak adalah kecamatan Sukorejo sebanyak 2.720 unit. Selanjutnya, pada posisi kedua adalah Kecamatan Plantungan sebanyak 2.651 unit. Sedangkan untuk wilayah yang memiliki RTLH paling sedikit adalah kecamatan limbangan dengan jumlah 633 unit.

**Tabel 10.25. Data Statistik Sektoral Dinas Perumahan Rakyat  
dan Kawasan Permukiman Kabupaten Kendal Tahun 2023**

| <b>No</b>     | <b>Nama Kecamatan</b>       | <b>Jumlah Unit Rumah 2023</b> | <b>Jumlah Unit RTLH 2023</b> | <b>Jumlah Unit RLH 2023</b> |
|---------------|-----------------------------|-------------------------------|------------------------------|-----------------------------|
| 1             | Kecamatan Boja              | 29.454                        | 919                          | 28.535                      |
| 2             | Kecamatan Plantungan        | 7.657                         | 2.651                        | 5.006                       |
| 3             | Kecamatan Limbangan         | 11.047                        | 633                          | 10.414                      |
| 4             | Kecamatan Weleri            | 23.511                        | 2.309                        | 21.202                      |
| 5             | Kecamatan Singorojo         | 11.819                        | 1.917                        | 9.902                       |
| 6             | Kecamatan Ngampel           | 10.023                        | 1.340                        | 8.683                       |
| 7             | Kecamatan Kangkung          | 18.317                        | 2.135                        | 16.182                      |
| 8             | Kecamatan Ringinarum        | 11.690                        | 1.599                        | 10.091                      |
| 9             | Kecamatan Cepiring          | 15.229                        | 1.071                        | 14.158                      |
| 10            | Kecamatan Patebon           | 16.704                        | 1.390                        | 15.314                      |
| 11            | Kecamatan Rowosari          | 18.482                        | 2.479                        | 16.003                      |
| 12            | Kecamatan Brangsong         | 15.087                        | 2.183                        | 12.904                      |
| 13            | Kecamatan Patean            | 14.908                        | 2.041                        | 12.867                      |
| 14            | Kecamatan Sukorejo          | 16.897                        | 2.720                        | 14.177                      |
| 15            | Kecamatan Gemuh             | 14.656                        | 2.302                        | 12.354                      |
| 16            | Kecamatan Kaliwungu         | 23.076                        | 1.173                        | 21.903                      |
| 17            | Kecamatan Kaliwungu Selatan | 16.752                        | 1.760                        | 14.992                      |
| 18            | Kecamatan Pageruyung        | 7.138                         | 1.532                        | 5.606                       |
| 19            | Kecamatan Pegandon          | 11.341                        | 1.492                        | 9.849                       |
| 20            | Kecamatan Kota Kendal       | 17.367                        | 768                          | 16.599                      |
| <b>Jumlah</b> |                             | <b>311.155</b>                | <b>34.414</b>                | <b>276.741</b>              |

Sumber : Dinas Perumahan Rakyat dan Kawasan Permukiman Kabupaten Kendal, 2023.

## F. DINAS PEMBERDAYAAN MASYARAKAT DAN DESA

Tabel 10.26. Rekap Data Klasifikasi Desa berdasarkan Indeks Desa  
Membangun (IDM) di Kabupaten Kendal Tahun 2023

| No.                | Kecamatan         | Sangat Tertinggal | Tertinggal | Berkembang | Maju       | Mandiri   |
|--------------------|-------------------|-------------------|------------|------------|------------|-----------|
| 1                  | Plantungan        | -                 | -          | 9          | 3          | -         |
| 2                  | Pageruyung        | -                 | -          | 7          | 7          | -         |
| 3                  | Sukorejo          | -                 | -          | 10         | 5          | 3         |
| 4                  | Patean            | -                 | -          | 10         | 4          | -         |
| 5                  | Singorojo         | -                 | -          | 12         | 1          | -         |
| 6                  | Limbangan         | -                 | -          | 5          | 10         | 1         |
| 7                  | Boja              | -                 | -          | 10         | 7          | 1         |
| 8                  | Kaliwungu         | -                 | -          | 2          | 6          | 1         |
| 9                  | Brangsong         | -                 | -          | 1          | 10         | 1         |
| 10                 | Pegandon          | -                 | -          | 6          | 6          | -         |
| 11                 | Gemuh             | -                 | -          | 6          | 10         | -         |
| 12                 | Weleri            | -                 | -          | -          | 11         | 5         |
| 13                 | Cepiring          | -                 | -          | 8          | 7          | -         |
| 14                 | Patebon           | -                 | -          | -          | 18         | -         |
| 15                 | Kendal            | -                 | -          | -          | -          | -         |
| 16                 | Rowosari          | -                 | -          | -          | 10         | 6         |
| 17                 | Kangkung          | -                 | -          | 3          | 12         | -         |
| 18                 | Ringinarum        | -                 | -          | 10         | 2          | -         |
| 19                 | Ngampel           | -                 | -          | 10         | 1          | 1         |
| 20                 | Kaliwungu Selatan | -                 | -          | 4          | 4          | -         |
| <b>Kab. Kendal</b> |                   | <b>0</b>          | <b>0</b>   | <b>113</b> | <b>134</b> | <b>19</b> |

Sumber : Dinas Pemberdayaan Masyarakat dan Desa Kabupaten Kendal, 2023.

Indeks Desa Membangun (IDM) merupakan indeks komposit yang dibentuk dari Indeks Ketahanan Sosial, Indeks Ketahanan Ekonomi dan Indeks Ketahanan Ekologi Desa. IDM memotret perkembangan kemandirian desa berdasarkan implementasi Undang-Undang Desa dengan dukungan Dana Desa serta Pendamping Desa. Berikut adalah data klasifikasi desa berdasarkan skor IDM tahun 2023.

Berdasarkan penghitungan skor Indeks Desa Membangun (IDM) tahun 2023, dari 266 Desa, 42,48% termasuk klasifikasi desa berkembang, 50,38% termasuk klasifikasi desa maju dan 7,14% desa masuk klasifikasi desa mandiri. Di Kabupaten Kendal sudah tidak ada desa tertinggal dan desa sangat tertinggal.

#### **G. DINAS PENGENDALIAN PENDUDUK, KELUARGA BERENCANA, PEMBERDAYAAN PEREMPUAN DAN PERLINDUNGAN ANAK**

Peran kader dan penyuluh KB (PKB) sangat diperlukan untuk mencapai target yang telah ditetapkan melalui program KB. KB merupakan salah satu program pemerintah dalam upaya mengentaskan kemiskinan dengan cara mengatur perkawinan, reproduksi, jarak kelahiran, dan jumlah anak ideal. Program KB diharapkan mampu lebih meningkatkan kesejahteraan masyarakat sehingga bisa memutus mata rantai kemiskinan di beberapa daerah.

**Tabel 10.27. Pengelola Program Keluarga Berencana (KB) Kabupaten Kendal  
Tahun 2023**

| NO            | Kecamatan         | Jumlah Desa / Kelurahan | PLKB/PKB  | PPKBD      | Sub PPKBD   |
|---------------|-------------------|-------------------------|-----------|------------|-------------|
| 1.            | Plantungan        | 12                      | 1         | 12         | 77          |
| 2.            | Pageruyung        | 14                      | 1         | 14         | 70          |
| 3.            | Sukorejo          | 18                      | 1         | 18         | 100         |
| 4.            | Patean            | 14                      | 1         | 17         | 99          |
| 5.            | Singorojo         | 13                      | 1         | 13         | 93          |
| 6.            | Limbangan         | 16                      | 2         | 16         | 77          |
| 7.            | Boja              | 18                      | 1         | 18         | 115         |
| 8.            | Kaliwungu         | 9                       | 2         | 9          | 71          |
| 9.            | Brangsong         | 12                      | 2         | 12         | 68          |
| 10.           | Pegandon          | 12                      | 1         | 12         | 58          |
| 11.           | Gemuh             | 16                      | 1         | 16         | 85          |
| 12.           | Weleri            | 16                      | 2         | 16         | 98          |
| 13.           | Cepiring          | 15                      | 2         | 15         | 54          |
| 14.           | Patebon           | 18                      | 1         | 18         | 89          |
| 15.           | Kendal            | 20                      | 1         | 20         | 72          |
| 16.           | Rowosari          | 16                      | 2         | 17         | 84          |
| 17.           | Kangkung          | 15                      | 2         | 15         | 60          |
| 18.           | Ringinarum        | 12                      | 2         | 12         | 58          |
| 19.           | Ngampel           | 12                      | 2         | 12         | 55          |
| 20.           | Kaliwungu Selatan | 8                       | 1         | 8          | 63          |
| <b>JUMLAH</b> |                   | <b>286</b>              | <b>29</b> | <b>290</b> | <b>1546</b> |

Sumber : DP2KBP2PA Kabupaten Kendal, 2023.



**Tabel 10.28. Kekerasan kepada Perempuan dan Anak di Kabupaten Kendal**

**Tahun 2023**

|             | <b>Jenis Kekerasan</b>             | <b>Jumlah</b> |
|-------------|------------------------------------|---------------|
| <b>I.</b>   | <b>Berdasarkan Jenis Kelamin</b>   |               |
|             | Laki-laki                          | 73            |
|             | Perempuan                          | 53            |
|             | <b>Jumlah</b>                      | <b>126</b>    |
| <b>II.</b>  | <b>Berdasarkan Kelompok Usia</b>   |               |
|             | Anak-anak                          | 92            |
|             | Dewasa                             | 34            |
|             | <b>Jumlah</b>                      | <b>126</b>    |
| <b>III.</b> | <b>Berdasarkan Jenis Kekerasan</b> |               |
|             | ABH (Tawuran Pelajar)              | 29            |
|             | ABH (Bullying Kekerasan)           | 3             |
|             | ABH (Pencurian)                    | 1             |
|             | ABH (Narkoba)                      | 8             |
|             | ABH (Perakit Petasan)              | 7             |
|             | ABH (Lakalantas)                   | 1             |
|             | KDRT (Anak)                        | 6             |
|             | Penelantaran Anak                  | 19            |
|             | Persetubuhan Anak                  | 10            |
|             | Kenakalan Remaja                   | 1             |
|             | Pelecehan Seksual                  | 3             |
|             | Lainnya                            | 4             |
|             | KDRT (Dewasa)                      | 18            |
|             | Hak Asuh Anak                      | 15            |
|             | Pornografi                         | 1             |
|             | <b>Jumlah</b>                      | <b>126</b>    |

Sumber : DP2KBP2PA Kabupaten Kendal, 2023.

Jumlah kekerasan yang terjadi kepada perempuan dan anak pada tahun 2023 tercatat sebanyak 126 kasus, mengalami peningkatan sebanyak 14 kasus dibandingkan tahun 2022 sebanyak 112 kasus. Berdasarkan jenis kekerasan, jumlah ABH (Tawuran Pelajar) tercatat paling tinggi, yaitu 23% dan kasus KDRT (Anak dan Dewasa) menduduki urutan kedua sebanyak 24 kasus dengan persentase 19 %.

## H. DINAS KESEHATAN

Pada tahun 2023, kasus Demam Berdarah Dengue (DBD) di Kabupaten Kendal ada 375 kasus dengan 29 orang di antaranya meninggal dunia. Kecamatan dengan jumlah kasus tertinggi yakni Kecamatan Kangkung sebanyak 40 kasus, akumulasi dari data 2 puskesmas yaitu kangkung 1 dan 2, selanjutnya ada kecamatan rowosari dengan jumlah 35 kasus akumasi dari puskesmas rowosari 1 dan 2.

**Tabel 10.29. Kasus Demam Berdarah Dengue (DBD) berdasarkan Kecamatan dan Puskesmas di Kabupaten Kendal Tahun 2023**

| No | Kecamatan  | Puskesmas    | Demam Berdarah Dengue (DBD) |           |         |
|----|------------|--------------|-----------------------------|-----------|---------|
|    |            |              | Jumlah                      | Meninggal | CFR (%) |
| 1  | Plantungan | Plantungan   | 1                           | 0         | 0       |
| 2  | Sukorejo   | Sukorejo 01  | 11                          | 0         | 0       |
|    |            | Sukorejo 02  | 0                           | 0         | 0       |
| 3  | Pageruyung | Pageruyung   | 1                           | 0         | 0       |
| 4  | Patean     | Patean       | 17                          | 0         | 0       |
| 5  | Singorojo  | Singorojo 01 | 5                           | 0         | 0       |
|    |            | Singorojo 02 | 7                           | 0         | 0       |
| 6  | Limbangan  | Limbangan    | 3                           | 0         | 0       |

Tabel 10.29 Lanjutan

| No            | Kecamatan         | Puskesmas         | Demam Berdarah Dengue (DBD) |           |               |
|---------------|-------------------|-------------------|-----------------------------|-----------|---------------|
|               |                   |                   | Jumlah                      | Meninggal | CFR (%)       |
| 7             | Boja              | Boja 01           | 19                          | 2         | 10,5          |
|               |                   | Boja 02           | 2                           | 0         | 0             |
| 8             | Kaliwungu         | Kaliwungu         | 27                          | 3         | 11,1          |
| 9             | Kaliwungu Selatan | Kaliwungu Selatan | 20                          | 2         | 10            |
| 10            | Brangsong         | Brangsong 01      | 15                          | 3         | 20            |
|               |                   | Brangsong 02      | 11                          | 0         | 0             |
| 11            | Pegandon          | Pegandon          | 21                          | 0         | 0             |
| 12            | Ngampel           | Ngampel           | 16                          | 1         | 6,3           |
| 13            | Gemuh             | Gemuh 01          | 8                           | 0         | 0             |
|               |                   | Gemuh 02          | 14                          | 0         | 0             |
| 14            | Ringinarum        | Ringinarum        | 5                           | 0         | 0             |
| 15            | Weleri            | Weleri 01         | 12                          | 2         | 16,7          |
|               |                   | Weleri 02         | 9                           | 1         | 11,1          |
| 16            | Rowosari          | Rowosari 01       | 26                          | 4         | 15,4          |
|               |                   | Rowosari 02       | 9                           | 1         | 11,1          |
| 17            | Kangkung          | Kangkung 01       | 24                          | 2         | 8,3           |
|               |                   | Kangkung 02       | 16                          | 3         | 18,8          |
| 18            | Cepiring          | Cepiring          | 23                          | 0         | 0             |
| 19            | Patebon           | Patebon 01        | 9                           | 1         | 11,1          |
|               |                   | Patebon 02        | 17                          | 2         | 11,8          |
| 20            | Kendal            | Kendal 01         | 21                          | 2         | 9,5           |
|               |                   | Kendal 02         | 6                           | 0         | 0             |
| <b>JUMLAH</b> |                   |                   | <b>375</b>                  | <b>29</b> | <b>7,73 %</b> |

Sumber : Dinas Kesehatan Kabupaten Kendal, 2023.

## I. DINAS LINGKUNGAN HIDUP

Indeks Kualitas Lingkungan Hidup (IKLH) merupakan gambaran atau indikasi awal yang memberikan kesimpulan cepat dari suatu kondisi lingkungan hidup pada lingkup dan periode tertentu. Penghitungan IKLH terdiri dari tiga komponen yaitu: Indeks Kualitas Air (IKA); Indeks Kualitas Udara (IKU); dan Indeks Kualitas Tutupan Lahan (IKTL).

**Tabel 10.30. Indeks Kualitas Lingkungan Hidup (IKLH)  
Kabupaten Kendal Tahun 2021-2023**

| Tahun | Indeks Kualitas Air | Indeks Kualitas Udara | Indeks Kualitas Tutupan Lahan | Indeks Kualitas Lingkungan Hidup |
|-------|---------------------|-----------------------|-------------------------------|----------------------------------|
| 2021  | 36,67               | 78,08                 | 34,88                         | 53,05                            |
| 2022  | 45                  | 80,81                 | 36,87                         | 57,72                            |
| 2023  | 44,29               | 79,56                 | 40,52                         | 57,75                            |

Sumber : Dinas Lingkungan Hidup Kabupaten Kendal, 2023.

IKLH Kabupaten Kendal tahun 2023 sebesar 57,75, ada sedikit peningkatan daripada tahun 2022, namun kualitas lingkungan hidup di Kabupaten Kendal masih menunjukkan predikat kurang baik. Perhatian pemerintah yang didukung dengan peran serta masyarakat dalam menjaga lingkungan sangat diperlukan untuk menjaga lingkungan.

## J. DINAS PERDAGANGAN, KOPERASI DAN UKM

Tabel 10.31. Rata-Rata Harga Barang Kebutuhan Pokok Penting  
di Kabupaten Kendal Tahun 2023

| No. | Nama Barang                      | Satuan | Harga Rata-Rata |
|-----|----------------------------------|--------|-----------------|
| 1   | Beras                            |        |                 |
|     | - IR-64 (kw premium)             | Kg     | 13.326          |
|     | - IR-64 (kw medium)              | Kg     | 12.203          |
|     | - Beras Termurah                 | Kg     | -               |
| 2   | Gula Pasir                       |        | -               |
|     | - Kristal Putih                  | Kg     | 14.436          |
| 3   | Minyak Goreng                    |        | -               |
|     | - Curah (tanpa merek)            | Kg     | 15.161          |
|     | - Merek Bimoli (botol)           | Liter  | 19.933          |
|     | - Kemasan Sederhana              | Liter  | 15.949          |
| 4   | Daging                           |        | -               |
|     | - Sapi KW 1 (Has dalam)          | Kg     | 135.590         |
|     | - Sapi Biasa                     | Kg     | 130.486         |
|     | - Sapi Impor Beku                | Kg     | -               |
|     | - Ayam Ras (Utuh)                | Kg     | 36.724          |
|     | - Ayam Kampung (Utuh)            | Kg     | 79.944          |
| 5   | Telur                            |        | -               |
|     | - Ayam Negeri                    | Kg     | 27.495          |
|     | - Ayam Kampung (per 21 biji)     | Kg     | 52.500          |
| 6   | Susu                             |        | -               |
|     | - Bubuk Indomilk (Cokelat)       | 400gr  | 42.000          |
|     | - Bubuk dancow Fullcream (Putih) | 400gr  | 45.000          |

Tabel 10.31. Lanjutan

| No. | Nama Barang                     | Satuan    | Harga Rata-Rata |
|-----|---------------------------------|-----------|-----------------|
|     | - Kental Bendera (Cokelat)      | 385gr/klg | 12.372          |
|     | - Kental Indomilk Plain (Putih) | 385gr/klg | 13.000          |
| 7   | Jagung Pipilan Kering           | Kg        | 6.891           |
| 8   | Tepung Terigu (Bogasari)        |           | -               |
|     | - Protei Tinggi                 | Kg        | 13.462          |
|     | - Protein sedang                | Kg        | 12.918          |
|     | - Protein Rendah                | Kg        | -               |
| 9   | Kacang Kedelai                  |           | -               |
|     | - Kuning Lokal                  | Kg        | -               |
|     | - Kuning Impor                  | Kg        | 11.999          |
| 10  | Cabai                           |           | -               |
|     | - Merah Besar Teropong          | Kg        | 44.404          |
|     | - Merah Besar keriting          | Kg        | 38.811          |
|     | - Rawit Merah                   | Kg        | 45.413          |
|     | - Rawit Hijau                   | Kg        | 32.043          |
| 11  | Bawang Merah Lokal              | Kg        | 29.059          |
| 12  | Bawang Putih                    |           | -               |
|     | - Impor Bungkul (Honan)         | Kg        | 32.441          |
|     | - Impor Kating                  | Kg        | 34.374          |
| 13  | Ikan Laut Kembung               | Kg        | -               |
| 14  | Ikan Laut Teri                  | Kg        | 54.444          |
| 15  | Ikan Bandeng                    | Kg        | 30.861          |

**Tabel 10.31. Lanjutan**

| No. | Nama Barang           | Satuan  | Harga Rata-Rata |
|-----|-----------------------|---------|-----------------|
| 16  | Garam Beryodium       |         |                 |
|     | - Bata                | Buah    | 1.000           |
|     | - Halus               | Kg      | 10.000          |
| 17  | Mi Instan             |         |                 |
|     | - Indomie Ayam Bawang | bungkus | 3.000           |
| 18  | Kacang Tanah          | Kg      | 28.565          |
| 19  | Kacang Hijau          | Kg      | 21.703          |
| 20  | Ketela Pohon          | Kg      | 3.638           |
| 21  | LPG 3 kg              | Tabung  | 16.500          |

Sumber : Dinas Perdagangan, Koperasi dan UKM Kabupaten Kendal, 2023.

Koperasi adalah sebuah organisasi ekonomi yang dimiliki dan dioperasikan oleh orang-seorang demi kepentingan bersama. Koperasi melandaskan kegiatan berdasarkan prinsip gerakan ekonomi rakyat yang berdasarkan asas kekeluargaan.

**Tabel 10.32. Jumlah Koperasi di Kabupaten Kendal Tahun 2023**

| No. | Jenis Koperasi   | Aktif (Unit) | Tidak Aktif (Unit) | Total (Unit) |
|-----|------------------|--------------|--------------------|--------------|
| 1   | Kop. Serba Usaha | 31           | 129                | 160          |
| 2   | Kopkar           | 11           | 29                 | 40           |
| 3   | KPRI             | 81           | 5                  | 86           |
| 4   | KUD              | 19           | 0                  | 19           |
| 5   | Kop. Pertanian   | 13           | 63                 | 76           |
| 6   | Kop. Perkebunan  | 0            | 5                  | 5            |
| 7   | Kop. Peternakan  | 1            | 5                  | 6            |
| 8   | Kop. Kehutanan   | 1            | 4                  | 5            |
| 9   | Koppontren       | 1            | 13                 | 14           |

Tabel 10.32 Lanjutan

| No.    | Jenis Koperasi             | Aktif (Unit) | Tidak Aktif (Unit) | Total (Unit) |
|--------|----------------------------|--------------|--------------------|--------------|
| 10     | Kop. Angkatan Darat        | 1            | 0                  | 1            |
| 11     | Kop. Kepolisian            | 1            | 0                  | 1            |
| 12     | Kop. Pasar                 | 3            | 3                  | 6            |
| 13     | Kop. Pedagang Kaki Lima    | 0            | 1                  | 1            |
| 14     | Kop. Wanita                | 4            | 2                  | 6            |
| 15     | Kop. Simpan Pinjam         | 42           | 24                 | 66           |
| 16     | Kopti                      | 1            | 0                  | 1            |
| 17     | Kop. Veteran               | 2            | 0                  | 2            |
| 18     | Kop. Wredatama             | 6            | 2                  | 8            |
| 19     | Kop. Pemuda                | 1            | 2                  | 3            |
| 20     | Kop. Lainnya               | 33           | 41                 | 74           |
| 21     | Kop. Jasa Keuangan Syariah | 7            | 6                  | 13           |
| 22     | Kopinkra                   | 0            | 10                 | 10           |
| 23     | Kop. Nelayan               | 1            | 2                  | 3            |
| 24     | Kop. Pepabri               | 1            | 0                  | 1            |
| 25     | Koperasi Sekunder          | 1            | 0                  | 1            |
| Jumlah |                            | 262          | 346                | 608          |

Sumber : Dinas Perindustrian, Koperasi, Usaha Kecil dan Menengah Kabupaten Kendal, 2023.

Pada tahun 2023, total koperasi di Kabupaten Kendal ada 608 unit yang terdiri dari 43,09 % koperasi aktif dan 56,91 % koperasi tidak aktif. Jumlah koperasi mengalami mengalami peningkatan sebanyak 5 koperasi dibandingkan tahun 2022. Koperasi terbanyak adalah koperasi serba usaha (KSU) sebanyak 160 unit, mengalami penurunan 1 unit dibandingkan tahun sebelumnya dan hanya 31 unit yang aktif. Koperasi aktif terbanyak adalah KPRI dengan jumlah koperasi aktif 81 unit.



## K. DINAS PENANAMAN MODAL PELAYANAN TERPADU SATU PINTU

Penanaman Modal Dalam Negeri (PMDN) adalah kegiatan menanam modal untuk melakukan usaha di wilayah negara Republik Indonesia yang dilakukan oleh penanam modal dalam negeri dengan menggunakan modal dalam negeri. Penanaman Modal Asing (PMA) merupakan bentuk investasi dengan jalan membangun, membeli total atau mengakuisisi perusahaan.

**Tabel 10.33. Data Realisasi Investasi Tahun 2023**

| No.         | Bulan              | Nilai Investasi (Rp)     |                          |
|-------------|--------------------|--------------------------|--------------------------|
|             |                    | PMDN                     | PMA                      |
| 1           | Januari - Maret    | 162.729.700.000          | 280.814.761.046          |
| 2           | April - Juni       | 700.779.700.000          | 1.213.592.916.737        |
| 3           | Juli - September   | 391.593.900.000          | 1.410.956.476.547        |
| 4           | Oktober - Desember | 324.146.800.000          | 1.914.319.890.976        |
| <b>2023</b> |                    | <b>1.579.250.100.000</b> | <b>4.819.684.045.306</b> |
| <b>2022</b> |                    | <b>585.891.400.000</b>   | <b>4.609.594.017.875</b> |

Sumber : Dinas Penanaman Modal Pelayanan Terpadu Satu Pintu Kabupaten Kendal, 2023.

Pada tahun 2023 total investasi/ penanaman modal mengalami kenaikan daripada tahun 2022. PMDN tahun 2023 mengalami kenaikan daripada tahun 2022, sebaliknya PMA yang diperoleh tahun 2022 sangat besar dibandingkan tahun 2023 yang mengalami penurunan. Realisasi penanaman modal baik PMDN maupun PMA terbesar terjadi pada triwulan IV (Oktober-Desember).

Pemerintah terus berkomitmen untuk mendukung pengembangan KEK Kendal agar dapat berkembang lebih pesat dan memberikan efek

positif bagi peningkatan investasi di Indonesia. Dengan berbagai kelebihan ini, diharapkan KEK Kendal akan menjadi sebuah Kawasan Industri yang berbeda dan mampu untuk menjadi destinasi investasi terbaik.

## L. DINAS PERTANIAN DAN PANGAN

Tabel 10.34. Data Produksi Sayuran dan Buah Tahunan Tahun 2023

| No | KOMODITAS            | JUMLAH 1 TAHUN |                        |                    |
|----|----------------------|----------------|------------------------|--------------------|
|    |                      | Panen (Pohon)  | Produktivitas Ku/Pohon | Produksi (Kuintal) |
| 1  | Alpukat              | 32.348,00      | 1,15                   | 37.360,30          |
| 2  | Belimbing            | 1.567,00       | 0,53                   | 826,98             |
| 3  | Duku/Langsar/Kokosan | 862,00         | 0,32                   | 280,00             |
| 4  | Durian               | 81.188,00      | 0,68                   | 54.910,06          |
| 5  | Jambu Biji           | 283.421,00     | 0,67                   | 191.295,79         |
| 6  | Jambu Air            | 6.176,00       | 0,41                   | 2.523,65           |
| 7  | Jeruk Siam/Keprok    | 6.808,00       | 0,46                   | 3.142,35           |
| 8  | Jeruk Besar/Pamelo   | 293,00         | 0,68                   | 200,00             |
| 9  | Mangga               | 124.666,00     | 0,67                   | 83.805,03          |
| 10 | Manggis              | 1.713,00       | 0,49                   | 835,25             |
| 11 | Nangka/Cempedak      | 29.982,00      | 1,14                   | 34.070,70          |
| 12 | Nanas *)             | 590,00         | 0,07                   | 41,32              |
| 13 | Pepaya               | 10.581,00      | 0,43                   | 4.545,90           |
| 14 | Pisang *)            | 191.060,00     | 0,64                   | 121.812,67         |
| 15 | Rambutan             | 50.255,00      | 0,51                   | 25.465,90          |

Tabel 10.34. Lanjutan

| No | KOMODITAS   | JUMLAH 1 TAHUN   |                           |                       |
|----|-------------|------------------|---------------------------|-----------------------|
|    |             | Panen<br>(Pohon) | Produktivitas<br>Ku/Pohon | Produksi<br>(Kuintal) |
| 16 | Salak *)    | 6.059,00         | 0,14                      | 838,50                |
| 17 | Sawo        | 12.980,00        | 0,94                      | 12.251,33             |
| 18 | Sirsak      | 7.327,00         | 0,36                      | 2.607,54              |
| 19 | Sukun       | 5.409,00         | 0,62                      | 3.375,98              |
| 20 | Kelengkeng  | 3.900,00         | 0,37                      | 1.457,36              |
| 21 | Melinjo     | 51.319,00        | 0,45                      | 23.255,44             |
| 22 | Petai       | 52.683,00        | 0,85                      | 45.031,01             |
| 23 | Jengkol     | 10.934,00        | 0,63                      | 6.920,20              |
| 24 | Anggur      | 113,00           | 0,48                      | 54,20                 |
| 25 | Jeruk Lemon | 628,00           | 0,26                      | 160,30                |

Catatan : \*) Panen dalam satuan rumpun; Produktivitas dalam satuan Kuintal/rumpun

Sumber : Dinas Pertanian dan Pangan Kabupaten Kendal, 2023.

Produksi buah dan sayuran tahunan pada tahun 2023 yang paling tinggi adalah jambu biji jumlah produksi sebanyak 191.295,79 kuintal luas panen 283.421,00 ha. Posisi kedua diduduki oleh pisang dengan jumlah produksi sebanyak 121.812,67 kuintal, luas panen 191.060,00 ha. Meskipun Alpukat tidak termasuk dalam komoditas yang hasil produksinya tinggi, namun produktivitas alpukat paling tinggi dibandingkan komoditas yang lain yaitu sebesar 1,15 kuintal/ha.

**Tabel 10.35. Data Produksi Sayuran dan Buah Semusim Tahun 2023**

| No | Komoditas               | Luas Panen (Ha) | Produktivitas (Kuintal/Ha) | Produksi (Kuintal) |
|----|-------------------------|-----------------|----------------------------|--------------------|
| 1  | Bawang Merah            | 2.287,0         | 101,32                     | 231.714,69         |
| 2  | Bawang Putih            | 306,0           | 65,13                      | 19.930,05          |
| 3  | Bawang Daun             | 86,0            | 105,60                     | 9.082,00           |
| 4  | Kubis                   | 137,0           | 211,44                     | 28.967,00          |
| 5  | Kembang Kol             | 7,0             | 116,43                     | 815,00             |
| 6  | Petsai/Sawi             | 73,0            | 105,90                     | 7.730,90           |
| 7  | Wortel                  | 2,0             | 180,00                     | 360,00             |
| 8  | Kacang Panjang          | 27,8            | 66,94                      | 1.861,00           |
| 9  | Cabai Besar/TW/Teropong | 17,5            | 74,89                      | 1.310,50           |
| 10 | Cabai Keriting          | 337,5           | 59,48                      | 20.075,40          |
| 11 | Cabai Rawit             | 253,4           | 67,86                      | 17.196,20          |
| 12 | Jamur Tiram *)          | 53,0            | 0,35                       | 18,37              |
| 13 | Tomat                   | 6,1             | 74,34                      | 452,00             |
| 14 | Terung                  | 47,0            | 65,49                      | 3.077,90           |
| 15 | Buncis                  | 8,0             | 62,13                      | 497,00             |
| 16 | Mentimun                | 12,8            | 74,41                      | 952,50             |
| 17 | Labu Siam               | 6,0             | 83,50                      | 501,00             |
| 18 | Kangkung                | 54,0            | 55,49                      | 2.996,20           |
| 19 | Bayam                   | 61,0            | 44,48                      | 2.713,20           |
| 20 | Melon                   | 24,1            | 149,54                     | 3.604,00           |
| 21 | Semangka                | 381,0           | 188,61                     | 71.859,00          |
| 22 | Bengkuang               | 2,0             | 119,00                     | 238,00             |

Catatan : \*) Panen dalam satuan rumpun; Produktivitas dalam satuan Kuintal/rumpun

Sumber : Dinas Pertanian dan Pangan Kabupaten Kendal, 2023.

Produksi sayuran dan buah semusim pada tahun 2023 mengalami kenaikan pada 7 komoditas dan penurunan pada 15 komoditas dibandingkan tahun 2022. Bawang merah merupakan komoditas

unggulan dari Kabupaten Kendal. Produksi sayuran dan buah semusim pada tahun 2023 terbesar adalah bawang merah dengan produksi 231.714,69 kuintal, mengalami kenaikan 39,60% daripada tahun 2022. Meskipun mengalami penurunan, semangka masih menduduki dengan produksi terbesar ke dua dengan jumlah produksi 71.859 kuintal dan urutan ke tiga adalah kubis (28.967 kuintal). Produktivitas tertinggi dimiliki oleh kubis, di mana produktivitasnya 211,44 kuintal/ha.

## M. DINAS PERHUBUNGAN

Tabel 10.36. Data Kendaraan Bermotor yang diuji di Dinas Perhubungan Kabupaten Kendal Tahun 2023

| No. | Klasifikasi Kendaraan         | Jenis |            | Total |
|-----|-------------------------------|-------|------------|-------|
|     |                               | Umum  | Tidak Umum |       |
| 1   | Ambulance                     | 0     | 1          | 1     |
| 2   | Angkوتا                       | 20    | 0          | 20    |
| 3   | Bak Tertutup (Box)            | 0     | 1          | 1     |
| 4   | Blind Van                     | 3     | 65         | 68    |
| 5   | Bus                           | 325   | 52         | 377   |
| 6   | Crane                         | 0     | 4          | 4     |
| 7   | Double Cabin                  | 0     | 6          | 6     |
| 8   | Dump Truck                    | 7     | 93         | 100   |
| 9   | Kereta Tempelan               | 2     | 0          | 2     |
| 10  | Kereta Tempelan Bentuk Tangki | 0     | 4          | 4     |
| 11  | Light Truck                   | 86    | 1203       | 1289  |
| 12  | Light Truck Box               | 14    | 271        | 285   |
| 13  | Mikrobus                      | 47    | 182        | 229   |
| 14  | Mob Bus PNP 11 s/d 16         | 4     | 2          | 6     |
| 15  | Mob Bus PNP 17 s/d 25         | 2     | 1          | 3     |

Tabel 10.36. Lanjutan

| No.           | Klasifikasi Kendaraan       | Jenis      |              | Total        |
|---------------|-----------------------------|------------|--------------|--------------|
|               |                             | Umum       | Tidak Umum   |              |
| 16            | Mob Bus PNP 33 s/d 45       | 2          | 0            | 2            |
| 17            | Mob Bus PNP 46 s/d 55       | 0          | 1            | 1            |
| 18            | Mobil Beton Molen           | 2          | 3            | 5            |
| 19            | Mobil Bus                   | 7          | 4            | 11           |
| 20            | Pick Up                     | 26         | 2.972        | 2.998        |
| 21            | Pick Up Bak Terbuka         | 0          | 6            | 6            |
| 22            | Pick Up Box                 | 0          | 156          | 156          |
| 23            | Pick Up Double Cabin        | 0          | 10           | 10           |
| 24            | Tangki                      | 2          | 15           | 17           |
| 25            | Traktor                     | 1          | 0            | 1            |
| 26            | Traktor Head                | 6          | 11           | 17           |
| 27            | Tronton                     | 9          | 2            | 11           |
| 28            | Tronton Box                 | 0          | 2            | 2            |
| 29            | Tronton Tangki              | 3          | 16           | 19           |
| 30            | Tronton Truck               | 14         | 26           | 40           |
| 31            | Truck                       | 4          | 17           | 21           |
| 32            | Truck Box                   | 0          | 17           | 17           |
| 33            | Truck Carrier               | 0          | 2            | 2            |
| 34            | Truck Tanpa Dinding Samping | 0          | 3            | 3            |
| <b>Jumlah</b> |                             | <b>586</b> | <b>5.148</b> | <b>5.734</b> |

Sumber : Dinas Perhubungan Kabupaten Kendal, 2023.

Pada tahun 2023, sebanyak 5.734 unit kendaraan bermotor diuji oleh Dinas Perhubungan Kabupaten Kendal. Kendaraan yang paling banyak diuji adalah mobil barang bak terbuka sebanyak 2.998 unit. Kemudian pada urutan kedua kendaraan yang banyak diuji adalah *Light Truck* sebanyak 1.289 unit.

## N. DINAS KOMUNIKASI DAN INFORMATIKA

Pengelolaan pengaduan pelayanan publik Pemerintah Daerah Kabupaten Kendal sudah terkelola secara efektif dan terintegrasi. SP4N-LAPOR! dibentuk untuk merealisasikan kebijakan "no wrong door policy" yang menjamin hak masyarakat agar pengaduan dari mana pun dan jenis apa pun akan disalurkan kepada penyelenggara pelayanan publik yang berwenang menanganinya.

**Tabel 10.37. Total aduan/laporan yang masuk  
dalam SP4N-LAPOR! Kendal Tahun 2023**

| No | Instansi  | Jumlah Laporan Masuk |
|----|---|----------------------|
| 1  | Admin Nasional SP4N-LAPOR!                                      | 1                    |
| 2  | Badan Kepegawaian, Pendidikan dan Pelatihan Kabupaten Kendal    | 6                    |
| 3  | Badan Penanggulangan Bencana Daerah Kabupaten Kendal            | 2                    |
| 4  | Badan Pengelolaan Keuangan Daerah Kabupaten Kendal              | 2                    |
| 5  | Badan Perencanaan, Penelitian dan Pengembangan Kabupaten Kendal | 3                    |
| 6  | Bagian Pemerintahan Kabupaten Kendal                            | 5                    |
| 7  | Bagian Perekonomian Sekretariat Daerah Kabupaten Kendal         | 4                    |
| 8  | Bapenda Kabupaten Kendal  | 5                    |
| 9  | Dinas Kearsipan dan Perpustakaan Kabupaten Kendal               | 1                    |
| 10 | Dinas Kepemudaan, Olah Raga dan Pariwisata Kabupaten Kendal     | 1                    |
| 11 | Dinas Kependudukan dan Pencatatan Sipil Kabupaten Kendal        | 18                   |
| 12 | Dinas Kesehatan Kabupaten Kendal                                | 16                   |
| 13 | Dinas Komunikasi dan Informatika Kabupaten Kendal               | 5                    |
| 14 | Dinas Lingkungan Hidup Kabupaten Kendal                         | 34                   |
| 15 | Dinas Pekerjaan Umum dan Penataan Ruang Kabupaten Kendal        | 152                  |

**Tabel 10.37. Lanjutan**

| <b>No</b>     | <b>Instansi</b>   | <b>Jumlah Laporan Masuk</b> |
|---------------|---|-----------------------------|
| 16            | Dinas Pemberdayaan Masyarakat dan Desa Kabupaten Kendal           | 49                          |
| 17            | Dinas Penanaman Modal dan Pelayanan TSP Kabupaten Kendal          | 3                           |
| 18            | Dinas Pendidikan dan Kebudayaan Kabupaten Kendal                  | 57                          |
| 19            | Dinas Perdagangan Koperasi Dan UMKM Kabupaten Kendal              | 8                           |
| 20            | Dinas Perhubungan Kabupaten Kendal                                | 75                          |
| 21            | Dinas Perindustrian Dan Tenaga Kerja Kabupaten Kendal             | 11                          |
| 22            | Dinas Pertanian dan Pangan Kabupaten Kendal                       | 11                          |
| 23            | Dinas Perumahan Rakyat dan Kawasan Permukiman Kabupaten Kendal    | 19                          |
| 24            | Dinas Sosial Kabupaten Kendal                                     | 51                          |
| 25            | Inspektorat Kabupaten Kendal                                      | 5                           |
| 26            | Kecamatan Boja Kabupaten Kendal                                   | 2                           |
| 27            | Kecamatan Cepiring Kabupaten Kendal                               | 1                           |
| 28            | Kecamatan Kaliwungu Selatan Kabupaten Kendal                      | 3                           |
| 29            | Kecamatan Kota Kendal   | 2                           |
| 30            | Kecamatan Patean Kabupaten Kendal                                 | 1                           |
| 31            | Kecamatan Patebon Kabupaten Kendal                                | 4                           |
| 32            | Kecamatan Rowosari Kabupaten Kendal                               | 2                           |
| 33            | Kecamatan Sukorejo Kabupaten Kendal                               | 2                           |
| 34            | Kecamatan Weleri Kabupaten Kendal                                 | 1                           |
| 35            | Kesatuan Bangsa dan Politik Kabupaten Kendal                      | 1                           |
| 36            | Pemerintah Kabupaten Pemalang                                     | 1                           |
| 37            | Satuan Polisi Pamong Praja dan Pemadam Kebakaran Kabupaten Kendal | 8                           |
| <b>Jumlah</b> |   | <b>572</b>                  |

Sumber : Dinas Komunikasi dan Informatika Kabupaten Kendal, 2023.



Total aduan/laporan yang masuk dalam SP4N-LAPOR! Kendal tahun 2023 sebanyak 572 laporan dengan laporan terbanyak ditujukan kepada Dinas Pekerjaan Umum dan Penataan Ruang sebanyak 152 laporan, Dinas Pendidikan dan Kebudayaan sebanyak 57 laporan dan Dinas Sosial 51 laporan. Keseluruhan jumlah laporan masuk turun 10,49% dibandingkan tahun 2022.

Insiden siber/ keamanan informasi merupakan kejadian yang mengganggu berjalannya sistem elektronik misalnya serangan virus, pencurian data, informasi pribadi, hak kekayaan intelektual instansi atau perusahaan, web defacement dan gangguan akses terhadap layanan elektronik. Dinas Komunikasi dan Informatika menerima laporan insiden keamanan informasi dari OPD Kabupaten Kendal dan melakukan koordinasi untuk penyelesaiannya.

**Tabel 10.38. Laporan Insiden Keamanan Informasi Kabupaten Kendal Tahun 2023**

| No.          | Bulan     | Jumlah Laporan |
|--------------|-----------|----------------|
| 1            | Januari   | -              |
| 2            | Februari  | 8              |
| 3            | Maret     | 2              |
| 4            | April     | 2              |
| 5            | Mei       | 7              |
| 6            | Juni      | 8              |
| 7            | Juli      | 3              |
| 8            | Agustus   | 6              |
| 9            | September | -              |
| 10           | Oktober   | 1              |
| 11           | November  | 3              |
| 12           | Desember  | 5              |
| <b>Total</b> |           | <b>45</b>      |

Sumber : Dinas Komunikasi dan Informatika Kabupaten Kendal, 2023.

Pada tahun 2023, laporan insiden keamanan informasi yang diterima Dinas Komunikasi dan Informatika sebanyak .45 laporan.

## O. DINAS PERINDUSTRIAN DAN TENAGA KERJA

Dinas Perindustrian dan tenaga kerja Kabupaten Kendal berusaha mewujudkan Kendal sebagai pusat industri dan pariwisata di Jawa Tengah dengan mengoptimalkan berbagai potensi dan keunggulan daerah untuk mendorong kemandirian ekonomi daerah, meningkatkan kesejahteraan, mengurangi angka pengangguran dan kemiskinan, penguatan industri kecil dan mengengah UMKM pengembangan pariwisata serta mendorong berkembangnya ekonomi kreatif (*start up*)

**Tabel 10.39. Jumlah Lowongan dan Pencari Kerja Terdaftar pada Dinas Perindustrian dan Tenaga Kerja Tahun 2023**

| No. | Bulan     | Jumlah Lowongan | Jumlah Pencari Kerja |
|-----|-----------|-----------------|----------------------|
| 1   | Januari   | 459             | 554                  |
| 2   | Februari  | 274             | 549                  |
| 3   | Maret     | 56              | 505                  |
| 4   | April     | 79              | 250                  |
| 5   | Mei       | 190             | 896                  |
| 6   | Juni      | 192             | 558                  |
| 7   | Juli      | 359             | 764                  |
| 8   | Agustus   | 499             | 837                  |
| 9   | September | 413             | 428                  |
| 10  | Oktober   | 587             | 425                  |
| 11  | Nopember  | 345             | 385                  |
| 12  | Desember  | 879             | 240                  |

Sumber : Dinas Perindustrian dan Tenaga Kerja Kabupaten Kendal, 2023.

Jumlah pencari kerja paling tinggi di Tahun 2023 adalah bulan Mei mencapai 896 orang walaupun jumlah lowongan pada bulan tersebut cukup sedikit yaitu 190 lowongan. Sedangkan di akhir tahun 2023 tepatnya bulan desember, jumlah lowongan paling banyak selama tahun 2023 mencapai 879 lowongan sedangkan jumlah pencari kerja sebanyak 240 orang.

## P. DINAS PENDIDIKAN DAN KEBUDAYAAN

**Tabel 10.40. Rekap Data Organisasi Kesenian Kabupaten Kendal Tahun 2023**

| No.           | Nama Kecamatan    | Jumlah Grup Tahun 2023 |
|---------------|-------------------|------------------------|
| 1             | Plantungan        | 21                     |
| 2             | Pageruyung        | 16                     |
| 3             | Sukorejo          | 83                     |
| 4             | Patean            | 40                     |
| 5             | Singorojo         | 32                     |
| 6             | Limbangan         | 49                     |
| 7             | Boja              | 41                     |
| 8             | Kaliwungu         | 5                      |
| 9             | Brangsong         | 17                     |
| 10            | Pegandon          | 31                     |
| 11            | Gemuh             | 37                     |
| 12            | Weleri            | 13                     |
| 13            | Cepiring          | 19                     |
| 14            | Patebon           | 50                     |
| 15            | Kendal            | 44                     |
| 16            | Rowosari          | 11                     |
| 17            | Kangkung          | 22                     |
| 18            | Ringinarum        | 15                     |
| 19            | Ngampel           | 41                     |
| 20            | Kaliwungu Selatan | 9                      |
| <b>Jumlah</b> |                   | <b>596</b>             |

Sumber : Dinas Pendidikan dan Kebudayaan Kabupaten Kendal, 2023.

Kabupaten Kendal memiliki beraneka ragam seni budaya dan kearifan lokal masyarakatnya. Kesenian yang ada di Kendal antara lain kuda lumping, barongan, rampek, srandul, tari opak abang, dll.

## **Q. DINAS KEPENDUDUKAN DAN PENCATATAN SIPIL**

Akta kelahiran adalah akta catatan sipil hasil pencatatan terhadap peristiwa kelahiran seseorang, dalam pengertian yang lain akta kelahiran adalah bentuk identitas setiap anak yang menjadi bagian tidak terpisahkan dari hak sipil dan politik warga negara. Hak atas identitas merupakan bentuk pengakuan negara terhadap keberadaan seseorang di depan hukum.

**Tabel 10.41. Kepemilikan Akta Kelahiran Kabupaten Kendal Tahun 2023**

| No. | Kecamatan  | Jumlah Penduduk (jiwa) | Kepemilikan Akta Kelahiran |        |
|-----|------------|------------------------|----------------------------|--------|
|     |            |                        | Jiwa                       | %      |
| 1   | Plantungan | 34.759                 | 19.954                     | 57,41% |
| 2   | Pageruyung | 38.826                 | 23.114                     | 59,53% |
| 3   | Sukorejo   | 64.453                 | 41.191                     | 63,91% |
| 4   | Patean     | 56.341                 | 44.434                     | 78,87% |
| 5   | Singorojo  | 56.266                 | 34.971                     | 62,15% |
| 6   | Limbangan  | 37.354                 | 21.671                     | 58,02% |
| 7   | Boja       | 86.378                 | 53.611                     | 62,07% |
| 8   | Kaliwungu  | 67.751                 | 45.551                     | 67,23% |
| 9   | Brangsong  | 53.926                 | 46.185                     | 85,65% |
| 10  | Pegandon   | 41.141                 | 29.005                     | 70,50% |
| 11  | Gemuh      | 55.913                 | 51.061                     | 91,32% |
| 12  | Weleri     | 64.242                 | 42.967                     | 66,88% |
| 13  | Cepiring   | 56.108                 | 50.671                     | 90,31% |
| 14  | Patebon    | 64.308                 | 48.880                     | 76,01% |
| 15  | Kendal     | 62.246                 | 52.028                     | 83,58% |

Tabel 10.41. Lanjutan

| No.                     | Kecamatan         | Jumlah Penduduk (jiwa) | Kepemilikan Akta Kelahiran |               |
|-------------------------|-------------------|------------------------|----------------------------|---------------|
|                         |                   |                        | Jiwa                       | %             |
| 16                      | Rowosari          | 57.509                 | 35.228                     | 61,26%        |
| 17                      | Kangkung          | 53.804                 | 45.754                     | 85,04%        |
| 18                      | Ringinarum        | 40.429                 | 24.337                     | 60,20%        |
| 19                      | Ngampel           | 38.762                 | 30.489                     | 78,66%        |
| 20                      | Kaliwungu Selatan | 53.638                 | 43.120                     | 80,39%        |
| <b>Kabupaten Kendal</b> |                   | <b>1.084.154</b>       | <b>784.222</b>             | <b>72,33%</b> |

Sumber : Dinas Kependudukan dan Pencatatan Sipil Kabupaten Kendal, 2023.

Pada tahun 2023, dari 1.084.154 jiwa penduduk Kabupaten Kendal, sebanyak 784.222 jiwa sudah memiliki akta kelahiran. Ada sedikit peningkatan persentase kepemilikan akta kelahiran dari yang sebelumnya 71,43% di tahun 2022 menjadi 72,33 % di tahun 2023.

## R. DINAS PEKERJAAN UMUM DAN PENATAAN RUANG

Tabel 10.42. Kondisi Daerah Irigasi Tahun 2023

| Jumlah D.I       |        | Baik  | Rusak | Jumlah % | % Baik | % Rusak |
|------------------|--------|-------|-------|----------|--------|---------|
| Jumlah DI (unit) | 686    | 293   | 393   | 42,71    | 57,29  | 686     |
| Area (Ha)        | 10.427 | 6.804 | 3.623 | 65,25    | 34,75  | 10.427  |

Sumber : Dinas Pekerjaan Umum dan Penataan Ruang Kabupaten Kendal, 2023.

Jumlah Daerah Irigasi (DI) yang ada di Kabupaten Kendal adalah 686 dengan area 10.427 Ha. Berdasarkan jumlahnya, 42,71% di dalam kondisi baik mengalami peningkatan 0,29 % dibandingkan tahun 2022 mencapai 42,42 % , sedangkan 57,29% di dalam kondisi rusak.

## S. SATUAN POLISI PAMONG PRAJA DAN PEMADAM KEBAKARAN

Tabel 10.43. Data Statistik Satpol PP dan Pemadam Kebakaran Tahun 2023

| No            | Bulan     | Jumlah Kejadian Kebakaran |
|---------------|-----------|---------------------------|
| 1             | Januari   | 6                         |
| 2             | Februari  | 8                         |
| 3             | Maret     | 7                         |
| 4             | April     | 13                        |
| 5             | Mei       | 16                        |
| 6             | Juni      | 19                        |
| 7             | Juli      | 32                        |
| 8             | Agustus   | 55                        |
| 9             | September | 101                       |
| 10            | Oktober   | 67                        |
| 11            | Nopember  | 21                        |
| 12            | Desember  | 8                         |
| <b>Jumlah</b> |           | <b>353</b>                |

Sumber : Satuan Polisi Pamong Praja dan Pemadam Kebakaran Kabupaten Kendal, 2023.

Pada tahun 2023, kejadian kebakaran paling banyak di bulan September yang mencapai 101 kejadian. Selanjutnya, pada urutan kedua yang sering terjadi kebakaran pada bulan oktober mencapai 67 kejadian.

### 10.6. RSUD DR. H. SOEWONDO

Jumlah pasien rawat inap RSUD. dr H. Soewondo pada tahun 2023 sebanyak 18.658 pasien dengan persentase 10,61 % dan jumlah rawat jalan mencapai 157.225 pasien dengan persentase 89,93 %. Jumlah pasien paling tinggi di tahun 2023 pada bulan September 2023 mencapai 16.042

pasien. Sedangkan jumlah pasien paling rendah pada bulan April 2023 sebanyak 12.377 pasien.

**Tabel 10.44. Jumlah Pasien Rawat Inap dan Rawat Jalan di RSUD dr H Soewondo Tahun 2023**

| No | Bulan         | Rawat Inap    | Rawat Jalan    |
|----|---------------|---------------|----------------|
| 1  | Januari       | 1.620         | 13.445         |
| 2  | Februari      | 1.368         | 12.026         |
| 3  | Maret         | 1.587         | 14.037         |
| 4  | April         | 1.413         | 10.924         |
| 5  | Mei           | 1.676         | 13.973         |
| 6  | Juni          | 1.451         | 11.449         |
| 7  | Juli          | 1.546         | 13.425         |
| 8  | Agustus       | 1.576         | 13.965         |
| 9  | September     | 1.614         | 14.428         |
| 10 | Oktober       | 1.618         | 13.630         |
| 11 | November      | 1.636         | 13.125         |
| 12 | Desember      | 1.553         | 12.798         |
|    | <b>Jumlah</b> | <b>18.658</b> | <b>157.225</b> |

Sumber : RSUD Dr. H. Soewondo, 2023.

Jumlah pasien rawat inap RSUD. dr H. Soewondo pada tahun 2023 sebanyak 18.658 pasien dengan persentase 10,61 % dan jumlah rawat jalan mencapai 157.225 pasien dengan persentase 89,93 %. Jumlah pasien paling tinggi di tahun 2023 pada bulan September 2023 mencapai 16.042 pasien. Sedangkan jumlah pasien paling rendah pada bulan April 2023 sebanyak 12.377 pasien.

11

# KECAMATAN

Luas Desa / Kelurahan

Jumlah Penduduk

Dana Desa

Indeks Desa Membangun







# KECAMATAN

## 11.1 KECAMATAN PLANTUNGAN

### A. PROFIL

Kecamatan Plantungan adalah salah satu kecamatan di Kabupaten Kendal yang berbatasan dengan Kecamatan Tersono Kabupaten Batang di sebelah utara, sebelah selatan berbatasan dengan Gunung Prahu, sebelah timur berbatasan dengan Kecamatan Sukorejo dan sebelah barat berbatasan dengan Kecamatan Bawang Kabupaten Batang. Kecamatan Plantungan terdiri dari dua belas desa. Berikut ini adalah luas desa di Kecamatan Plantungan :

**Tabel 11.1. Luas Desa di Kecamatan Plantungan**

|     | <b>Desa</b>    | <b>Luas (km<sup>2</sup>)</b> | <b>Persentase (%)</b> |
|-----|----------------|------------------------------|-----------------------|
| 1.  | Blumah         | 3,12                         | 6,39                  |
| 2.  | Kediten        | 6,55                         | 13,42                 |
| 3.  | Tlogopayung    | 6,24                         | 12,78                 |
| 4.  | Wonodadi       | 4,01                         | 8,21                  |
| 5.  | Manggungmanggu | 3,26                         | 6,68                  |
| 6.  | Tirtomulyo     | 4,12                         | 8,44                  |
| 7.  | Karanganyar    | 3,36                         | 6,88                  |
| 8.  | Jurangagung    | 3,59                         | 7,35                  |
| 9.  | Jati           | 1,47                         | 3,01                  |
| 10. | Wadas          | 4,31                         | 8,83                  |
| 11. | Bendosari      | 5,12                         | 10,49                 |
| 12. | Mojoagung      | 3,67                         | 7,52                  |

Sumber : Buku Kecamatan Plantungan Dalam Angka 2023.

Desa Kediten adalah desa terluas di Kecamatan Plantungan, luas Desa Kediten adalah sebesar 6,55 km<sup>2</sup> atau 13,42 % dari seluruh luas Kecamatan Plantungan. Desa terluas kedua di Kecamatan Plantungan adalah Desa Tlogopayung dengan luas sebesar 6,24 km<sup>2</sup>. Sedangkan Desa Jati merupakan desa dengan luas terkecil di Kecamatan Plantungan, luas Desa Jati adalah sebesar 1,47 km<sup>2</sup> atau 3,01 % dari seluruh luas Kecamatan Plantungan.

## B. PENDUDUK

Jumlah penduduk Kecamatan Plantungan tahun 2023 adalah sebagai berikut :

**Tabel 11.2. Jumlah Penduduk Kecamatan Plantungan Tahun 2023**

| Desa          | Jumlah Penduduk |
|---------------|-----------------|
| Blumah        | 1.373           |
| Kediten       | 1.372           |
| Tlogopayung   | 4.160           |
| Wonodadi      | 4.539           |
| Manggungmangu | 2.823           |
| Tirtomulyo    | 3.981           |
| Karanganyar   | 2.048           |
| Jurangagung   | 3.100           |
| Jati          | 1.253           |
| Wadas         | 3.687           |
| Bendosari     | 3.643           |
| Mojoagung     | 2.780           |

Sumber : Dinas Kependudukan dan Pencatatan Sipil Kab Kendal, 2023.

Jumlah penduduk terbanyak di Kecamatan Plantungan tahun 2022 terdapat di Desa Wonodadi, yaitu sebanyak 4.539 jiwa. Sedangkan jumlah penduduk paling sedikit terdapat di Desa Jati, yaitu 1.253 jiwa.

### C. DANA DESA

Dana desa adalah dana APBN yang diperuntukkan bagi desa dan diprioritaskan untuk pelaksanaan pembangunan dan pemberdayaan masyarakat desa. Berikut ini adalah jumlah pagu dan realisasi dana desa di Kecamatan Plantungan tahun 2023:

**Tabel 11.3. Dana Desa Kecamatan Plantungan Tahun Anggaran 2023**

| Desa           | Jumlah Pagu Dana Desa (Rp) | Realisasi Dana Desa (Rp) |
|----------------|----------------------------|--------------------------|
| Blumah         | 815.194.000                | 815.194.000              |
| Kediten        | 1.038.074.000              | 1.038.074.000            |
| Tlogopayung    | 1.318.191.000              | 1.318.191.000            |
| Wonodadi       | 1.210.652.000              | 1.210.652.000            |
| Manggungmanggu | 1.049.653.000              | 1.049.653.000            |
| Tirtomulyo     | 914.881.000                | 855.074.600              |
| Karanganyar    | 852.324.000                | 852.324.000              |
| Jurangagung    | 905.981.000                | 904.324.000              |
| Jati           | 823.835.000                | 823.835.000              |
| Wadas          | 1.029.924.000              | 1.029.924.000            |
| Bendosari      | 1.027.814.000              | 1.012.878.950            |
| Mojoagung      | 1.091.406.000              | 1.088.815.000            |

Sumber : Dinas Pemberdayaan Masyarakat dan Desa Kabupaten Kendal, 2023.

Di Kecamatan Plantungan, Desa Tlogopayung merupakan desa yang mendapatkan dana desa terbesar, jumlah pagu dana desanya adalah sebesar Rp. 1.318.191.000. Sedangkan desa yang mendapatkan dana desa terkecil adalah Desa Blumah, jumlah pagu dana desanya adalah sebesar Rp. 815.194.000. Realisasi dana desa terbesar terdapat di Desa Tlogopayung, yaitu sebesar Rp. 1.318.191.000. Sedangkan realisasi dana desa terkecil terdapat di Desa Blumah, yaitu sebesar Rp. 815.194.000.

#### **D. INDEKS DESA MEMBANGUN (IDM)**

IDM memotret perkembangan kemandirian desa berdasarkan implementasi UU Desa dengan dukungan Dana Desa serta Pendamping Desa. IDM Kecamatan Plantungan tahun 2023 adalah sebagai berikut :

**Tabel 11.4. IDM Kecamatan Plantungan Tahun 2023**

| <b>Desa</b>   | <b>IDM</b> | <b>Status</b> |
|---------------|------------|---------------|
| Blumah        | 0,6825     | Berkembang    |
| Kediten       | 0,6563     | Berkembang    |
| Tlogopayung   | 0,7724     | Maju          |
| Wonodadi      | 0,7040     | Berkembang    |
| Manggungmangu | 0,7075     | Maju          |
| Tirtomulyo    | 0,8148     | Maju          |
| Karanganyar   | 0,7037     | Berkembang    |
| Jurangagung   | 0,7068     | Berkembang    |
| Jati          | 0,6829     | Berkembang    |
| Wadas         | 0,7054     | Berkembang    |
| Bendosari     | 0,6984     | Berkembang    |
| Mojoagung     | 0,6998     | Berkembang    |

Sumber : Dinas Pemberdayaan Masyarakat dan Desa Kabupaten Kendal, 2023.

## 11.2. KECAMATAN SUKOREJO

### A. PROFIL

Kecamatan Sukorejo adalah salah satu kecamatan di Kabupaten Kendal yang berbatasan dengan Kecamatan Pageruyung di sebelah utara, sebelah selatan berbatasan dengan Kabupaten Temanggung, sebelah barat berbatasan dengan Kecamatan Patean dan sebelah timur berbatasan dengan Kecamatan Plantungan. Kecamatan Sukorejo terdiri dari delapan belas desa. Berikut ini adalah luas desa di Kecamatan Sukorejo :

**Tabel 11.5. Luas Desa di Kecamatan Sukorejo**

|     | <b>Desa</b>    | <b>Luas (km<sup>2</sup>)</b> | <b>Persentase (%)</b> |
|-----|----------------|------------------------------|-----------------------|
| 1.  | Gentinggungung | 11,12                        | 14,62                 |
| 2.  | Bringinsari    | 7,90                         | 10,39                 |
| 3.  | Purwosari      | 5,68                         | 7,47                  |
| 4.  | Ngargosari     | 4,33                         | 5,69                  |
| 5.  | Pesaren        | 5,67                         | 7,46                  |
| 6.  | Tamanrejo      | 5,99                         | 7,88                  |
| 7.  | Harjodowo      | 3,31                         | 4,35                  |
| 8.  | Peron          | 4,82                         | 6,34                  |
| 9.  | Damarjati      | 2,44                         | 3,21                  |
| 10. | Mulyosari      | 3,14                         | 4,13                  |
| 11. | Kalipakis      | 2,25                         | 2,96                  |
| 12. | Trimulyo       | 2,69                         | 3,54                  |
| 13. | Selokaton      | 2,01                         | 2,64                  |
| 14. | Ngadiwarno     | 4,87                         | 6,40                  |
| 15. | Tampingwinarno | 2,90                         | 3,81                  |
| 16. | Kebumen        | 2,02                         | 2,66                  |
| 17. | Sukorejo       | 2,99                         | 3,93                  |
| 18. | Kalibogor      | 1,91                         | 2,51                  |

Sumber : Buku Kecamatan Sukorejo Dalam Angka 2023.

Desa Gentinggunung adalah desa terluas di Kecamatan Sukorejo, luas Desa Gentinggunung adalah sebesar 11,12 km<sup>2</sup> atau 14,62% dari seluruh luas Kecamatan Sukorejo. Sedangkan Desa Kalibogor merupakan desa dengan luas terkecil di Kecamatan Sukorejo, luas Desa Kalibogor adalah sebesar 1,91 km<sup>2</sup>.

## B. PENDUDUK

Jumlah penduduk Kecamatan Sukorejo tahun 2023 adalah :

**Tabel 11.6. Jumlah Penduduk Kecamatan Sukorejo Tahun 2023**

| Desa           | Jumlah Penduduk |
|----------------|-----------------|
| Gentinggunung  | 3.227           |
| Bringinsari    | 4.469           |
| Purwosari      | 2.943           |
| Ngargosari     | 2.394           |
| Pesaren        | 2.149           |
| Tamanrejo      | 4.857           |
| Harjodowo      | 2.568           |
| Peron          | 2.896           |
| Damarjati      | 2.057           |
| Mulyosari      | 3.863           |
| Kalipakis      | 2.193           |
| Trimulyo       | 3.644           |
| Selokaton      | 2.307           |
| Ngadiwarno     | 4.618           |
| Tampingwinarno | 2.493           |
| Kebumen        | 4.980           |
| Sukorejo       | 10.609          |
| Kalibogor      | 2.186           |

Sumber : Dinas Pendudukan dan Pencatatan Sipil Kab Kendal, 2023.

Di Kecamatan Sukorejo, jumlah penduduk terbanyak terdapat di Desa Sukorejo, yaitu sebanyak 10.609 jiwa. Sedangkan Desa Damarjati adalah desa dengan penduduk paling sedikit, dengan jumlah penduduk sebanyak 2.057 jiwa.

### C. DANA DESA

Berikut ini adalah jumlah pagu dan realisasi dana desa di Kecamatan Sukorejo tahun 2023:

**Tabel 11.7. Dana Desa Kecamatan Sukorejo Tahun Anggaran 2023**

| Desa           | Jumlah Pagu Dana Desa (Rp) | Realisasi Dana Desa (Rp) |
|----------------|----------------------------|--------------------------|
| Gentinggunung  | 1.106.060.000              | 1.049.990.145            |
| Bringinsari    | 1.583.983.000              | 1.512.537.200            |
| Purwosari      | 1.205.250.000              | 1.194.650.000            |
| Ngargosari     | 858.097.200                | 843.602.550              |
| Pesaren        | 925.240.000                | 916.228.300              |
| Tamanrejo      | 1.390.424.000              | 1.375.922.900            |
| Harjodowo      | 1.271.377.000              | 1.261.227.000            |
| Peron          | 1.046.207.000              | 998.849.400              |
| Damarjati      | 851.151.000                | 851.151.000              |
| Mulyosari      | 972.217.000                | 927.669.500              |
| Kalipakis      | 900.373.000                | 894.822.600              |
| Trimulyo       | 920.626.000                | 885.743.100              |
| Selokaton      | 768.486.000                | 729.431.500              |
| Ngadiwarno     | 1.163.460.000              | 1.163.460.000            |
| Tampingwinarno | 863.676.000                | 851.987.950              |
| Kebumen        | 1.035.791.000              | 1.010.175.260            |
| Sukorejo       | 1.223.451.000              | 1.188.169.130            |
| Kalibogor      | 773.006.000                | 762.881.000              |

Sumber : Dinas Pemberdayaan Masyarakat dan Desa Kabupaten Kendal, 2023.



Desa Bringinsari adalah desa di Kecamatan Sukorejo yang mendapatkan dana desa terbesar, jumlah pagu dana desanya adalah sebesar Rp. 1.583.983.000 dan realisasi dana desa terbesar juga terdapat di Desa Bringinsari, yaitu sebesar Rp. 1.512.537.200.

#### D. INDEKS DESA MEMBANGUN (IDM)

IDM Kecamatan Sukorejo tahun 2023 adalah seperti berikut ini :

**Tabel 11.8. IDM Kecamatan Sukorejo Tahun 2023**

| Desa           | IDM    | Status     |
|----------------|--------|------------|
| Gentinggunung  | 0,8076 | Maju       |
| Bringinsari    | 0,6492 | Berkembang |
| Purwosari      | 0,6952 | Berkembang |
| Ngargosari     | 0,6830 | Berkembang |
| Pesaren        | 0,7002 | Berkembang |
| Tamanrejo      | 0,6775 | Berkembang |
| Harjodowo      | 0,7227 | Maju       |
| Peron          | 0,6771 | Berkembang |
| Damarjati      | 0,6827 | Berkembang |
| Mulyosari      | 0,6819 | Berkembang |
| Kalipakis      | 0,6868 | Berkembang |
| Trimulyo       | 0,7059 | Berkembang |
| Selokaton      | 0,8895 | Mandiri    |
| Ngadiwarno     | 0,8535 | Mandiri    |
| Tampingwinarno | 0,7113 | Maju       |
| Kebumen        | 0,7994 | Maju       |
| Sukorejo       | 0,8498 | Mandiri    |
| Kalibogor      | 0,7151 | Maju       |

Sumber : Dinas Pemberdayaan Masyarakat dan Desa Kabupaten Kendal, 2023.

### 11.3. KECAMATAN PAGERUYUNG

#### A. PROFIL

Kecamatan Pageruyung merupakan salah satu kecamatan di Kabupaten Kendal yang berbatasan dengan Kecamatan Weleri di sebelah utara, sebelah selatan berbatasan dengan Kecamatan Sukorejo, sebelah barat berbatasan dengan Kecamatan Plantungan dan sebelah timur berbatasan dengan Kecamatan Patean. Kecamatan Pageruyung terdiri dari 14 desa. Berikut ini adalah luas desa di Kecamatan Pageruyung :

**Tabel 11.9. Luas Desa di Kecamatan Pageruyung**

| Desa                | Luas (km <sup>2</sup> ) | Persentase (%) |
|---------------------|-------------------------|----------------|
| 1. Gondoharum       | 2,16                    | 4,20           |
| 2. Getasblawong     | 1,89                    | 3,67           |
| 3. Parakan Sebaran  | 2,21                    | 4,30           |
| 4. Petung           | 1,48                    | 2,88           |
| 5. Krikil           | 2,25                    | 4,37           |
| 6. Pucakwangi       | 1,90                    | 3,69           |
| 7. Pageruyung       | 2,12                    | 4,12           |
| 8. Tambahrejo       | 3,10                    | 6,03           |
| 9. Gebangan         | 4,74                    | 9,21           |
| 10. Surokonto Wetan | 6,46                    | 12,56          |
| 11. Bangunsari      | 7,42                    | 14,42          |
| 12. Kebongembong    | 5,13                    | 9,97           |
| 13. Surokonto Kulon | 4,30                    | 8,36           |
| 14. Pagergunung     | 6,28                    | 12,21          |

Sumber : Buku Kecamatan Pageruyung Dalam Angka 2023.

Desa Bangunsari merupakan desa terluas di Kecamatan Pageruyung, luasnya adalah sebesar 7,42 km<sup>2</sup> atau 14,42% dari seluruh luas Kecamatan Pageruyung. Desa terluas kedua di Kecamatan Pageruyung adalah Surokonto Wetan dengan luas sebesar 6,46 km<sup>2</sup>. Sedangkan Desa Petung adalah desa dengan luas terkecil di Kecamatan Pageruyung, luas Desa Petung adalah sebesar 1,48 km<sup>2</sup>.

## B. PENDUDUK

Jumlah penduduk Kecamatan Pageruyung tahun 2023 adalah sebagai berikut :

**Tabel 11.10. Jumlah Penduduk Kecamatan Pageruyung Tahun 2023**

| Desa            | Jumlah Penduduk |
|-----------------|-----------------|
| Getasblawong    | 2.063           |
| Parakan Sebaran | 2.607           |
| Petung          | 1.495           |
| Krikil          | 2.696           |
| Pucakwangi      | 3.039           |
| Pageruyung      | 2.941           |
| Tambahrejo      | 2.849           |
| Gebangan        | 2.277           |
| Surokonto Wetan | 2.251           |
| Bangunsari      | 5.457           |
| Kebongembong    | 3.726           |
| Surokonto Kulon | 2.065           |
| Pagergunung     | 1.932           |
| Gondoharum      | 2.815           |

Sumber : Dinas Kependudukan dan Pencatatan Sipil Kab Kendal, 2023.

Desa Bangunsari adalah desa yang mempunyai penduduk terbanyak di Kecamatan Pageruyung tahun 2023, yaitu sebanyak 5.457 jiwa, Sedangkan jumlah penduduk paling sedikit terdapat pada Desa Petung, yaitu sebanyak 1.495 jiwa.

### C. DANA DESA

Berikut ini adalah jumlah pagu dan realisasi dana desa di Kecamatan Pageruyung tahun 2023 :

**Tabel 11.11. Dana Desa Kecamatan Pageruyung Tahun Anggaran 2023**

| Desa            | Jumlah Pagu Dana Desa (Rp) | Realisasi Dana Desa (Rp) |
|-----------------|----------------------------|--------------------------|
| Gondoharum      | 1.228.020.000              | 1.128.819.000            |
| Getasblawong    | 1.021.032.000              | 1.021.032.000            |
| Parakan Sebaran | 1.051.395.000              | 1.051.395.000            |
| Petung          | 866.257.000                | 866.257.000              |
| Krikil          | 986.475.000                | 986.475.000              |
| Pucakwangi      | 956.606.000                | 956.606.000              |
| Pageruyung      | 921.144.000                | 921.144.000              |
| Tambahrejo      | 902.215.000                | 902.215.000              |
| Gebangan        | 1.038.951.000              | 1.038.951.000            |
| Surokonto Wetan | 969.406.000                | 969.406.000              |
| Bangunsari      | 1.327.087.000              | 1.327.087.000            |
| Kebongembong    | 1.108.958.000              | 1.108.958.000            |
| Surokonto Kulon | 815.310.000                | 815.310.000              |
| Pagergunung     | 977.153.000                | 977.153.000              |

Sumber : Dinas Pemberdayaan Masyarakat dan Desa Kabupaten Kendal, 2023.

Desa Bangunsari merupakan desa di Kecamatan Pageruyung yang mendapatkan dana desa terbesar, jumlah pagu dana desanya adalah sebesar Rp. 1.327.087.000. Sedangkan desa dengan anggaran dana desa terkecil adalah Desa Surokonto Kulon, jumlah pagu dana desanya adalah sebesar Rp. 815.310.000. Realisasi dana desa terbesar terdapat di Desa Bangunsari, yaitu sebesar Rp. 1.327.087.000. Sedangkan realisasi dana desa terkecil terdapat di Desa Surokonto Kulon, yaitu sebesar Rp. 815.310.000.

#### D. INDEKS DESA MEMBANGUN (IDM)

IDM Kecamatan Pageruyung tahun 2023 adalah sebagai berikut :

**Tabel 11.12. IDM Kecamatan Pageruyung Tahun 2023**

| Desa            | IDM    | Status     |
|-----------------|--------|------------|
| Gondoharum      | 0,7148 | Maju       |
| Getasblawong    | 0,7056 | Berkembang |
| Parakansebaran  | 0,7059 | Berkembang |
| Petung          | 0,6648 | Berkembang |
| Krikil          | 0,7024 | Berkembang |
| Pucakwangi      | 0,7243 | Maju       |
| Pageruyung      | 0,8040 | Maju       |
| Tambahrejo      | 0,7935 | Maju       |
| Gebangan        | 0,7794 | Maju       |
| Surokonto Wetan | 0,6944 | Berkembang |
| Bangunsari      | 0,7075 | Maju       |
| Kebongembong    | 0,7017 | Berkembang |
| Surokonto Kulon | 0,7614 | Maju       |
| Pagergunung     | 0,6792 | Berkembang |

Sumber : Dinas Pemberdayaan Masyarakat dan Desa Kabupaten Kendal, 2023.

## 11.4. KECAMATAN PATEAN

### A. PROFIL

Kecamatan Patean adalah salah satu kecamatan di Kabupaten Kendal yang berbatasan dengan Kecamatan Pageruyung di sebelah utara, sebelah selatan berbatasan dengan Kecamatan Bejen Kabupaten Temanggung, sebelah barat berbatasan dengan Kecamatan Sukorejo dan sebelah timur berbatasan dengan Kecamatan Singorojo. Kecamatan Patean terdiri dari empat belas desa. Berikut ini adalah luas desa di Kecamatan Patean :

**Tabel 11.13. Luas Desa di Kecamatan Patean**

|     | <b>Desa</b> | <b>Luas (km<sup>2</sup>)</b> | <b>Persentase (%)</b> |
|-----|-------------|------------------------------|-----------------------|
| 1.  | Pakistan    | 2,06                         | 2,22                  |
| 2.  | Plososari   | 6,29                         | 6,77                  |
| 3.  | Mlatiharjo  | 2,66                         | 2,86                  |
| 4.  | Wirosari    | 2,09                         | 2,25                  |
| 5.  | Pagersari   | 3,78                         | 4,07                  |
| 6.  | Selo        | 3,06                         | 3,29                  |
| 7.  | Curugsewu   | 5,00                         | 5,38                  |
| 8.  | Gedong      | 5,61                         | 6,04                  |
| 9.  | Sukomangli  | 1,96                         | 2,11                  |
| 10. | Kalibareng  | 5,12                         | 5,51                  |
| 11. | Kalilumpang | 7,00                         | 7,53                  |
| 12. | Kalices     | 5,69                         | 6,12                  |
| 13. | Sidokumpul  | 19,58                        | 21,07                 |
| 14. | Sidodadi    | 23,03                        | 24,78                 |

Sumber : Buku Kecamatan Patean Dalam Angka 2023.

Di Kecamatan Patean, Desa Sidodadi adalah desa terluas, luas Desa Sidodadi adalah sebesar 23,03 km<sup>2</sup> atau 24,78% dari seluruh luas Kecamatan Patean. Desa terluas kedua di Kecamatan Patean adalah Desa Sidokumpul dengan luas sebesar 19,58 km<sup>2</sup>. Sedangkan Desa Sukomangli adalah desa dengan luas terkecil di Kecamatan Patean, luas Desa Sukomangli adalah sebesar 1,96 km<sup>2</sup>.

## B. PENDUDUK

Jumlah penduduk Kecamatan Patean tahun 2023 adalah sebagai berikut :

**Tabel 11.14. Jumlah Penduduk Kecamatan Patean Tahun 2023**

| Desa        | Jumlah Penduduk |
|-------------|-----------------|
| Pakistan    | 2.254           |
| Plososari   | 6.868           |
| Mlatiharjo  | 3.645           |
| Wirosari    | 2.276           |
| Pagersari   | 4.268           |
| Selo        | 1.831           |
| Curugsewu   | 5.857           |
| Gedong      | 5.920           |
| Sukomangli  | 1.085           |
| Kalibareng  | 2.042           |
| Kalilumpang | 2.936           |
| Kalices     | 1.831           |
| Sidokumpul  | 8.114           |
| Sidodadi    | 7.414           |

Sumber : Dinas Kependudukan dan Pencatatan Sipil Kab Kendal, 2023.

Jumlah penduduk terbanyak terdapat di Desa Sidokumpul, dengan jumlah penduduk sebesar 8.114 jiwa. Sedangkan jumlah penduduk paling sedikit adalah sebanyak 1.085 jiwa, terdapat di Desa Sukomangli.

### C. DANA DESA

Berikut ini adalah jumlah pagu dan realisasi dana desa di Kecamatan Patean tahun 2023 :

**Tabel 11.15. Dana Desa Kecamatan Patean Tahun Anggaran 2023**

| <b>Desa</b> | <b>Jumlah Pagu Dana Desa (Rp)</b> | <b>Realisasi Dana Desa (Rp)</b> |
|-------------|-----------------------------------|---------------------------------|
| Pakistan    | 916.311.000                       | 891.311.000                     |
| Plososari   | 1.218.579.000                     | 1.208.099.000                   |
| Mlatiharjo  | 906.359.000                       | 905.173.300                     |
| Wirosari    | 816.334.000                       | 808.355.000                     |
| Pagersari   | 1.094.907.000                     | 1.078.507.000                   |
| Selo        | 888.995.000                       | 888.995.000                     |
| Curugsewu   | 1.070.753.000                     | 1.054.045.000                   |
| Gedong      | 1.351.378.000                     | 1.304.463.280                   |
| Sukomangli  | 706.138.000                       | 693.039.000                     |
| Kalibareng  | 979.534.000                       | 968.854.000                     |
| Kalilumpang | 1.085.847.000                     | 1.072.577.760                   |
| Kalices     | 1.120.336.000                     | 1.120.336.000                   |
| Sidokumpul  | 1.538.967.000                     | 1.521.467.000                   |
| Sidodadi    | 1.350.011.000                     | 1.349.986.400                   |

Sumber : Dinas Pemberdayaan Masyarakat dan Desa Kabupaten Kendal, 2023.



Desa Sidokumpul adalah desa di Kecamatan Patean yang mendapatkan dana desa terbesar, jumlah pagu dana desanya adalah sebesar Rp. 1.538.967.000. Sedangkan desa yang mendapatkan dana desa terkecil adalah Desa Sukomangli, jumlah pagu dana desanya adalah sebesar Rp. 706.138.000. Realisasi dana desa terbesar terdapat di Desa Sidokumpul, yaitu sebesar Rp. 1.521.467.000. Sedangkan realisasi dana desa terkecil terdapat di Desa Sukomangli, yaitu sebesar Rp. 693.039.000.

## D. INDEKS DESA MEMBANGUN (IDM)

IDM Kecamatan Patean tahun 2023 adalah sebagai berikut :

**Tabel 11.16. IDM Kecamatan Patean Tahun 2023**

| Desa        | IDM    | Status     |
|-------------|--------|------------|
| Pakistan    | 0,6589 | Berkembang |
| Plososari   | 0,7040 | Berkembang |
| Mlatiharjo  | 0,7632 | Maju       |
| Wirosari    | 0,7035 | Berkembang |
| Pagersari   | 0,7630 | Maju       |
| Selo        | 0,6662 | Berkembang |
| Curugsewu   | 0,7784 | Maju       |
| Gedong      | 0,7427 | Maju       |
| Sukomangli  | 0,6663 | Berkembang |
| Kalibareng  | 0,6749 | Berkembang |
| Kalilumpang | 0,6771 | Berkembang |
| Kalices     | 0,6248 | Berkembang |
| Sidokumpul  | 0,7057 | Berkembang |
| Sidodadi    | 0,7002 | Berkembang |

Sumber : Dinas Pemberdayaan Masyarakat dan Desa Kabupaten Kendal, 2023.

## 11.5. KECAMATAN SINGOROJO

### A. PROFIL

Kecamatan Singorojo merupakan salah satu kecamatan di Kabupaten Kendal yang berbatasan dengan Kecamatan Kaliwungu Selatan dan Kecamatan Pegandon di sebelah utara, sebelah selatan berbatasan dengan Kabupaten Temanggung, sebelah timur berbatasan dengan Kecamatan Boja dan Kecamatan Limbangan dan sebelah barat berbatasan dengan Kecamatan Patean. Kecamatan Singorojo terdiri dari 13 desa. Berikut ini adalah luas desa di Kecamatan Singorojo :

**Tabel 11.17. Luas Desa di Kecamatan Singorojo**

|     | <b>Desa</b> | <b>Luas (km<sup>2</sup>)</b> | <b>Persentase (%)</b> |
|-----|-------------|------------------------------|-----------------------|
| 1.  | Cening      | 11,56                        | 9,69                  |
| 2.  | Sukodadi    | 5,19                         | 4,35                  |
| 3.  | Kaliputih   | 15,39                        | 12,90                 |
| 4.  | Getas       | 17,90                        | 15,00                 |
| 5.  | Banyuringin | 8,48                         | 7,11                  |
| 6.  | Kedungsari  | 6,34                         | 5,31                  |
| 7.  | Ngareanak   | 7,80                         | 6,54                  |
| 8.  | Singorojo   | 8,87                         | 7,43                  |
| 9.  | Cacaban     | 3,15                         | 2,64                  |
| 10. | Kalirejo    | 8,36                         | 7,01                  |
| 11. | Merbuh      | 8,76                         | 7,34                  |
| 12. | Trayu       | 3,96                         | 3,32                  |
| 13. | Kertosari   | 13,55                        | 11,36                 |

Sumber : Buku Kecamatan Singorojo Dalam Angka 2023.

Di Kecamatan Singorojo, Desa Getas adalah desa terluas, luas Desa Getas adalah sebesar 17,90 km<sup>2</sup> atau 15,00% dari seluruh luas Kecamatan Singorojo. Desa terluas kedua di Kecamatan Singorojo adalah Desa Kaliputih dengan luas sebesar 15,39 km<sup>2</sup>. Sedangkan Desa Cacaban adalah desa dengan luas terkecil di Kecamatan Singorojo, luas Desa Cacaban adalah sebesar 3,15 km<sup>2</sup>.

## B. PENDUDUK

Jumlah penduduk Kecamatan Singorojo tahun 2023 adalah sebagai berikut :

**Tabel 11.18. Jumlah Penduduk Kecamatan Singorojo Tahun 2023**

| Desa        | Jumlah Penduduk |
|-------------|-----------------|
| Cening      | 3.615           |
| Sukodadi    | 1.970           |
| Kaliputih   | 5.885           |
| Getas       | 6.983           |
| Banyuringin | 4.032           |
| Kedungsari  | 3.545           |
| Ngareanak   | 2.847           |
| Singorojo   | 5.371           |
| Cacaban     | 890             |
| Kalirejo    | 2.629           |
| Merbuh      | 4.859           |
| Trayu       | 2.647           |
| Kertosari   | 10.993          |

Sumber : Dinas Kependudukan dan Pencatatan Sipil Kab Kendal, 2023.

Jumlah penduduk terbanyak di Kecamatan Singorojo tahun 2023, terdapat di Desa Kertosari, yaitu sebanyak 10.993 jiwa. Sedangkan Desa Cacaban adalah desa dengan jumlah penduduk paling sedikit, yaitu sebanyak 890 jiwa.

### C. DANA DESA

Berikut ini adalah jumlah pagu dan realisasi dana desa di Kecamatan Singorojo tahun 2023 :

**Tabel 11.19. Dana Desa Kecamatan Singorojo Tahun Anggaran 2023**

| Desa        | Jumlah Pagu Dana Desa (Rp) | Realisasi Dana Desa (Rp) |
|-------------|----------------------------|--------------------------|
| Cening      | 1.230.770.000              | 1.230.770.000            |
| Sukodadi    | 963.230.000                | 915.880.900              |
| Kaliputih   | 1.816.594.000              | 1.512.205.956            |
| Getas       | 1.437.261.000              | 1.429.338.550            |
| Banyuringin | 1.017.245.000              | 919.611.500              |
| Kedungsari  | 1.123.978.000              | 1.112.431.750            |
| Ngareanak   | 830.024.000                | 796.735.343              |
| Singorojo   | 1.081.391.000              | 1.031.391.000            |
| Cacaban     | 689.726.000                | 682.178.500              |
| Kalirejo    | 872.660.000                | 754.199.200              |
| Merbuh      | 1.074.350.000              | 1.058.021.400            |
| Trayu       | 825.401.000                | 806.725.466              |
| Kertosari   | 1.308.833.000              | 1.282.464.000            |

Sumber : Dinas Pemberdayaan Masyarakat dan Desa Kabupaten Kendal, 2023.

Desa Kaliputih merupakan desa di Kecamatan Singorojo yang mendapatkan dana desa terbesar, jumlah pagu dana desanya adalah sebesar Rp. 1.816.594.000. Sedangkan desa yang mendapatkan dana desa terkecil adalah Desa Cacaban, jumlah pagu dana desanya adalah sebesar Rp. 689.726.000. Realisasi dana desa terbesar terdapat di Desa Kaliputih, yaitu sebesar Rp. 1.512.205.956. Sedangkan realisasi dana desa terkecil terdapat di Desa Cacaban, yaitu sebesar Rp. 682.178.500.

## D. INDEKS DESA MEMBANGUN (IDM)

IDM Kecamatan Singorojo tahun 2023 adalah sebagai berikut :

**Tabel 11.20. IDM Kecamatan Singorojo Tahun 2023**

| Desa        | IDM    | Status     |
|-------------|--------|------------|
| Cening      | 0,6827 | Berkembang |
| Sukodadi    | 0,6738 | Berkembang |
| Kaliputih   | 0,6625 | Berkembang |
| Getas       | 0,7038 | Berkembang |
| Banyuringin | 0,6865 | Berkembang |
| Kedungsari  | 0,7024 | Berkembang |
| Ngareanak   | 0,7189 | Maju       |
| Singorojo   | 0,6967 | Berkembang |
| Cacaban     | 0,6819 | Berkembang |
| Kalirejo    | 0,6746 | Berkembang |
| Merbuh      | 0,6908 | Berkembang |
| Trayu       | 0,7019 | Berkembang |
| Kertosari   | 0,7000 | Berkembang |

Sumber : Dinas Pemberdayaan Masyarakat dan Desa Kabupaten Kendal, 2023.

## 11.6.KECAMATAN LIMBANGAN

### A. PROFIL

Kecamatan Limbangan merupakan salah satu kecamatan di Kabupaten Kendal yang berbatasan dengan Kecamatan Boja di sebelah utara, sebelah selatan berbatasan dengan Kabupaten Temanggung, sebelah timur berbatasan dengan Kecamatan Singorojo dan sebelah barat berbatasan dengan Kabupaten Ungaran. Kecamatan Limbangan terdiri dari enam belas desa. Berikut ini adalah luas desa di Kecamatan Limbangan :

**Tabel 11.21. Luas Desa di Kecamatan Limbangan**

| Desa              | Luas (km <sup>2</sup> ) | Persentase (%) |
|-------------------|-------------------------|----------------|
| 1. Kedungboto     | 12,39                   | 17,28          |
| 2. Peron          | 9,49                    | 13,23          |
| 3. Gondang        | 2,46                    | 3,43           |
| 4. Pakis          | 3,49                    | 4,87           |
| 5. Sumberahayu    | 3,38                    | 4,71           |
| 6. Tambahsari     | 1,45                    | 2,02           |
| 7. Limbangan      | 8,16                    | 11,38          |
| 8. Pagertoyo      | 1,36                    | 1,90           |
| 9. Sriwulan       | 1,44                    | 2,01           |
| 10. Tabet         | 1,24                    | 1,73           |
| 11. Ngesrepbalong | 12,75                   | 17,78          |
| 12. Gonoharjo     | 7,57                    | 10,56          |
| 13. Jawisari      | 1,66                    | 2,31           |
| 14. Margosari     | 1,47                    | 2,05           |
| 15. Tamanrejo     | 1,80                    | 2,51           |
| 16. Pagerwojo     | 1,60                    | 2,23           |

Sumber : Buku Kecamatan Limbangan Dalam Angka 2023.

Di Kecamatan Limbangan, Desa Ngesrepbalong adalah desa terluas, luas Desa Ngesrepbalong adalah sebesar 12,75 km<sup>2</sup> atau 17,78% dari seluruh luas Kecamatan Limbangan. Desa terluas kedua di Kecamatan Limbangan adalah Desa Kedungboto dengan luas sebesar 12,39 km<sup>2</sup>. Sedangkan Desa Tabet adalah desa dengan luas terkecil di Kecamatan Limbangan, luas Desa Tabet adalah sebesar 1,24 km<sup>2</sup>.

## B. PENDUDUK

Jumlah penduduk Kecamatan Limbangan tahun 2023 adalah sebagai berikut :

**Tabel 11.22. Jumlah penduduk Kecamatan Limbangan Tahun 2023**

| Desa          | Jumlah Penduduk |
|---------------|-----------------|
| Kedungboto    | 3.373           |
| Peron         | 3.678           |
| Gondang       | 2.144           |
| Pakis         | 1.446           |
| Sumberahayu   | 920             |
| Tambahsari    | 1.817           |
| Limbangan     | 5.520           |
| Pagertoyo     | 999             |
| Sriwulan      | 734             |
| Tabet         | 1.464           |
| Ngesrepbalong | 2.899           |
| Gonoharjo     | 2.796           |
| Jawisari      | 1.218           |
| Margosari     | 2.770           |
| Tamanrejo     | 2.754           |
| Pagerwojo     | 2.822           |

Sumber : Dinas Kependudukan dan Pencatatan Sipil Kab Kendal, 2023.

Desa Limbangan merupakan desa dengan jumlah penduduk terbanyak, jumlah penduduknya adalah 5.520 jiwa. Sedangkan jumlah penduduk paling sedikit terdapat di Desa Sriwulan, yaitu sebanyak 734 jiwa.

### C. DANA DESA

Berikut ini adalah jumlah pagu dan realisasi penggunaan dana desa di Kecamatan Limbangan tahun 2023 :

**Tabel 11.23. Dana Desa Kecamatan Limbangan Tahun Anggaran 2023**

| Desa          | Jumlah Pagu Dana Desa (Rp) | Realisasi Dana Desa (Rp) |
|---------------|----------------------------|--------------------------|
| Kedungboto    | 975.872.000                | 975.872.000              |
| Peron         | 1.203.331.000              | 1.203.331.000            |
| Gondang       | 985.910.000                | 985.910.000              |
| Pakis         | 676.655.000                | 674.372.600              |
| Sumberahayu   | 666.224.000                | 666.224.000              |
| Tambahsari    | 760.497.000                | 760.497.000              |
| Limbangan     | 915.932.000                | 915.932.000              |
| Pagertojo     | 674.855.000                | 674.855.000              |
| Sriwulan      | 903.720.000                | 903.720.000              |
| Tabet         | 667.408.000                | 667.408.000              |
| Ngesrepbalong | 856.894.000                | 855.876.275              |
| Gonoharjo     | 771.387.000                | 771.387.000              |
| Jawisari      | 790.772.000                | 789.658.000              |
| Margosari     | 858.727.000                | 858.727.000              |
| Tamanrejo     | 825.482.000                | 825.482.000              |
| Pagerwojo     | 846.342.000                | 846.342.000              |

Sumber : Dinas Pemberdayaan Masyarakat dan Desa Kabupaten Kendal, 2023.



Desa Peron merupakan desa di Kecamatan Limbangan yang mendapatkan dana desa terbesar, jumlah pagu dana desanya adalah sebesar Rp. 1.203.331.000. Sedangkan desa yang mendapatkan dana desa terkecil adalah Desa Sumberahayu, jumlah pagu dana desanya adalah sebesar Rp. 666.224.000. Realisasi dana desa terbesar terdapat di Desa Peron, yaitu sebesar Rp. 1.203.331.000. Sedangkan realisasi dana desa terkecil terdapat di Desa Sumberahayu, yaitu sebesar Rp. 666.224.000.

#### D. INDEKS DESA MEMBANGUN (IDM)

Tabel 11.24. IDM Kecamatan Limbangan Tahun 2023

| Desa          | IDM    | Status     |
|---------------|--------|------------|
| Kedungboto    | 0,6608 | Berkembang |
| Peron         | 0,8133 | Maju       |
| Gondang       | 0,7654 | Maju       |
| Pakis         | 0,7130 | Maju       |
| Sumberahayu   | 0,7076 | Maju       |
| Tambahsari    | 0,6625 | Berkembang |
| Limbangan     | 0,7332 | Maju       |
| Pagertojo     | 0,6833 | Berkembang |
| Sriwulan      | 0,8137 | Maju       |
| Tabet         | 0,6849 | Berkembang |
| Ngesrepbalong | 0,6540 | Berkembang |
| Gonoharjo     | 0,7508 | Maju       |
| Jawisari      | 0,7502 | Maju       |
| Margosari     | 0,7395 | Maju       |
| Tamanrejo     | 0,8176 | Mandiri    |
| Pegerwojo     | 0,7322 | Maju       |

Sumber : Dinas Pemberdayaan Masyarakat dan Desa Kabupaten Kendal, 2023.

## 11.7.KECAMATAN BOJA

### A. PROFIL

Kecamatan Boja adalah salah satu kecamatan di Kabupaten Kendal yang berbatasan dengan Kecamatan Limbangan di sebelah selatan, sebelah barat berbatasan dengan Kecamatan Singorojo, sebelah utara berbatasan dengan Kecamatan Kaliwungu Selatan dan sebelah timur berbatasan dengan Kota Semarang. Kecamatan Boja terdiri dari 18 desa. Berikut ini adalah luas desa di Kecamatan Boja :

**Tabel 11.25. Luas Desa di Kecamatan Boja**

| Desa             | Luas (km <sup>2</sup> ) | Persentase (%) |
|------------------|-------------------------|----------------|
| 1. Medono        | 2,21                    | 3,45           |
| 2. Pasigitan     | 5,44                    | 8,49           |
| 3. Banjarejo     | 1,95                    | 3,04           |
| 4. Leban         | 3,17                    | 4,95           |
| 5. Kliris        | 2,97                    | 4,63           |
| 6. Puguh         | 1,58                    | 2,46           |
| 7. Ngabean       | 5,23                    | 8,16           |
| 8. Karangmanggis | 3,94                    | 6,15           |
| 9. Kaligading    | 2,72                    | 4,24           |
| 10. Purwogondo   | 3,38                    | 5,27           |
| 11. Blimbing     | 3,78                    | 5,90           |
| 12. Salamsari    | 2,47                    | 3,85           |
| 13. Tampingan    | 1,94                    | 3,03           |
| 14. Campurejo    | 3,27                    | 5,10           |
| 15. Boja         | 3,67                    | 5,73           |
| 16. Bebenan      | 4,24                    | 6,61           |
| 17. Meteseh      | 7,55                    | 11,78          |
| 18. Trisobo      | 4,59                    | 7,16           |

Sumber : Buku Kecamatan Boja Dalam Angka 2023.

Di Kecamatan Boja, Desa Meteseh adalah desa terluas, luas Desa Meteseh adalah sebesar 7,55 km<sup>2</sup> atau 11,78% dari seluruh luas Kecamatan Boja. Sedangkan Desa Puguh adalah desa dengan luas terkecil di Kecamatan Boja, luas Desa Puguh adalah sebesar 1,58 km<sup>2</sup> atau 2,46% dari seluruh luas Kecamatan Boja.

## B. PENDUDUK

Jumlah penduduk Kecamatan Boja adalah sebagai berikut :

**Tabel 11.26. Jumlah Penduduk Kecamatan Boja Tahun 2023**

| Desa          | Jumlah Penduduk |
|---------------|-----------------|
| Medono        | 1.069           |
| Pasigitan     | 2.969           |
| Banjarejo     | 3.006           |
| Leban         | 2.290           |
| Kliris        | 3.230           |
| Puguh         | 1.999           |
| Ngabean       | 6.347           |
| Karangmanggis | 2.180           |
| Kaligading    | 4.795           |
| Purwogondo    | 3.703           |
| Blimbing      | 2.777           |
| Salamsari     | 2.442           |
| Tampingan     | 5.462           |
| Campurejo     | 8.093           |
| Boja          | 11.803          |
| Bebengan      | 8.491           |
| Meteseh       | 12.550          |
| Trisobo       | 3.172           |

Sumber : Dinas Kependudukan dan Pencatatan Sipil Kab Kendal, 2023.

Jumlah penduduk terbanyak terdapat di Desa Meteseh, yaitu 12.550 jiwa. Sedangkan jumlah penduduk paling sedikit terdapat di Desa Medono, yaitu sebanyak 1.069 jiwa.

### C. DANA DESA

Tabel 11.27. Dana Desa Kecamatan Boja Tahun Anggaran 2023

| Desa          | Jumlah Pagu Dana Desa (Rp) | Realisasi Dana Desa (Rp) |
|---------------|----------------------------|--------------------------|
| Medono        | 751.649.000                | 751.649.000              |
| Pasigitan     | 871.223.000                | 868.571.950              |
| Banjarejo     | 772.183.000                | 772.183.000              |
| Leban         | 783.654.000                | 691.168.000              |
| Kliris        | 948.376.000                | 938.354.000              |
| Puguh         | 746.291.000                | 746.291.000              |
| Ngabean       | 1.103.019.000              | 1.103.019.000            |
| Karangmanggis | 777.219.000                | 753.168.000              |
| Kaligading    | 961.333.000                | 951.787.400              |
| Purwogondo    | 954.803.000                | 946.463.000              |
| Blimbing      | 820.983.000                | 820.983.000              |
| Salamsari     | 762.308.000                | 736.529.100              |
| Tampingan     | 870.772.000                | 864.641.384              |
| Campurejo     | 1.335.311.000              | 1.232.991.000            |
| Boja          | 1.315.806.000              | 1.168.413.200            |
| Bebengan      | 1.036.465.000              | 1.025.197.500            |
| Meteseh       | 1.494.254.000              | 1.457.365.200            |
| Trisobo       | 1.077.004.000              | 1.052.872.600            |

Sumber : Dinas Pemberdayaan Masyarakat dan Desa Kabupaten Kendal, 2023.

Desa Meteseh merupakan desa di Kecamatan Boja yang mendapatkan dana desa terbesar, jumlah pagu dana desanya adalah sebesar Rp. 1.494.254.000. Realisasi dana desa terbesar juga terdapat di Desa Meteseh, yaitu sebesar Rp. 1.457.365.200. Sedangkan realisasi dana desa terkecil terdapat di Desa Leban, yaitu sebesar Rp. 691.168.000.

#### D. INDEKS DESA MEMBANGUN (IDM)

Tabel 11.28. IDM Kecamatan Boja Tahun 2023

| Desa          | IDM    | Status     |
|---------------|--------|------------|
| Medono        | 0,6830 | Berkembang |
| Pasigitan     | 0,6513 | Berkembang |
| Banjarejo     | 0,6902 | Berkembang |
| Leban         | 0,6551 | Berkembang |
| Kliris        | 0,6944 | Berkembang |
| Puguh         | 0,7386 | Maju       |
| Ngabean       | 0,7356 | Maju       |
| Karangmanggis | 0,6441 | Berkembang |
| Kaligading    | 0,7217 | Maju       |
| Purwogondo    | 0,7000 | Berkembang |
| Blimbing      | 0,6611 | Berkembang |
| Salamsari     | 0,6013 | Berkembang |
| Tampingan     | 0,7559 | Maju       |
| Campurejo     | 0,8063 | Maju       |
| Boja          | 0,8227 | Mandiri    |
| Bebengan      | 0,7875 | Maju       |
| Meteseh       | 0,7378 | Maju       |
| Trisobo       | 0,6962 | Berkembang |

Sumber : Dinas Pemberdayaan Masyarakat dan Desa Kabupaten Kendal, 2023.

## 11.8.KECAMATAN KALIWUNGU

### A. PROFIL

Kaliwungu adalah salah satu kecamatan di Kabupaten Kendal yang berbatasan dengan Laut Jawa di sebelah utara, sebelah barat berbatasan dengan Kecamatan Brangsong, sebelah selatan dengan Kecamatan Kaliwungu Selatan dan sebelah timur berbatasan dengan Kota Semarang. Kecamatan Kaliwungu terdiri dari sembilan desa. Berikut ini adalah luas desa di Kecamatan Kaliwungu :

**Tabel 11.29. Luas Desa di Kecamatan Kaliwungu**

| Desa            | Luas (km <sup>2</sup> ) | Persentase (%) |
|-----------------|-------------------------|----------------|
| 1. Sumberejo    | 7,88                    | 16,51          |
| 2. Nolakerto    | 5,19                    | 10,87          |
| 3. Kumpulrejo   | 1,25                    | 2,62           |
| 4. Karangtengah | 1,20                    | 2,52           |
| 5. Sarirejo     | 1,33                    | 2,79           |
| 6. Krajangkulon | 2,16                    | 4,53           |
| 7. Kutoharjo    | 2,31                    | 4,85           |
| 8. Wonorejo     | 12,05                   | 25,25          |
| 9. Mororejo     | 14,35                   | 30,07          |

Sumber : Buku Kecamatan Kaliwungu Dalam Angka 2023.

Di Kecamatan Kaliwungu, Desa Mororejo adalah desa terluas, luas Desa Mororejo adalah sebesar 14,35 km<sup>2</sup> atau 30,07% dari seluruh luas Kecamatan Kaliwungu. Desa terluas kedua di Kecamatan Kaliwungu adalah Desa Wonorejo dengan luas sebesar 12,05 km<sup>2</sup>. Sedangkan Desa Karangtengah adalah desa dengan luas terkecil di Kecamatan Kaliwungu, luas Desa Karangtengah adalah sebesar 1,20 km<sup>2</sup>.

## B. PENDUDUK

Jumlah penduduk Kecamatan Kaliwungu tahun 2023 adalah sebagai berikut :

**Tabel 11.30. Jumlah Penduduk Kecamatan Kaliwungu Tahun 2023**

| Desa         | Jumlah Penduduk |
|--------------|-----------------|
| Sumberejo    | 8.165           |
| Nolokerto    | 9.216           |
| Kumpulrejo   | 3.020           |
| Karangtengah | 3.435           |
| Sarirejo     | 9.416           |
| Krajankulon  | 10.374          |
| Kutoharjo    | 12.029          |
| Wonorejo     | 4.649           |
| Mororejo     | 7.447           |

Sumber : Dinas Kependudukan dan Pencatatan Sipil Kab Kendal, 2023.

Jumlah penduduk terbanyak terdapat pada Desa Kutoharjo, yaitu 12.029 jiwa. Sedangkan jumlah penduduk yang paling sedikit terdapat di Desa Kumpulrejo, yaitu 3.020 jiwa.

### C. DANA DESA

Berikut ini adalah jumlah pagu dan realisasi dana desa Kecamatan Kaliwungu tahun 2023 :

**Tabel 11.31. Dana Desa Kecamatan Kaliwungu Tahun Anggaran 2023**

| Desa         | Jumlah Pagu Dana Desa (Rp) | Realisasi Dana Desa (Rp) |
|--------------|----------------------------|--------------------------|
| Sumberejo    | 1.328.012.000              | 997.613.504              |
| Nolokerto    | 1.112.237.000              | 839.114.500              |
| Kumpulrejo   | 1.032.664.000              | 844.480.926              |
| Karangtengah | 773.977.000                | 682.100.291              |
| Sarirejo     | 1.036.931.000              | 974.565.500              |
| Krajankulon  | 1.142.464.000              | 964.776.812              |
| Kutoharjo    | 1.202.243.000              | 1.079.129.515            |
| Wonorejo     | 1.017.786.000              | 939.344.938              |
| Mororejo     | 1.174.175.000              | 1.094.195.500            |

Sumber : Dinas Pemberdayaan Masyarakat dan Desa Kabupaten Kendal, 2023.

Desa Sumberejo merupakan desa di Kecamatan Kaliwungu yang mendapatkan dana desa terbesar, jumlah pagu dana desanya adalah sebesar Rp. 1.328.012.000. Sedangkan desa yang mendapatkan dana desa terkecil adalah Desa Karangtengah, jumlah pagu dana desanya adalah sebesar Rp. 773.977.000. Realisasi dana desa terbesar terdapat di Desa Mororejo yaitu sebesar Rp. 1.094.195.500. Sedangkan realisasi dana desa terkecil terdapat di Desa Karangtengah, yaitu sebesar Rp. 682.100.291.



#### D. INDEKS DESA MEMBANGUN (IDM)

IDM Kecamatan Kaliwungu tahun 2023 adalah sebagai berikut :

**Tabel 11.32. IDM Kecamatan Kaliwungu Tahun 2023**

| <b>Desa</b>  | <b>IDM</b> | <b>Status</b> |
|--------------|------------|---------------|
| Sumberejo    | 0,7173     | Maju          |
| Nolokerto    | 0,6956     | Berkembang    |
| Kumpulrejo   | 0,7168     | Maju          |
| Karangtengah | 0,7727     | Maju          |
| Sarirejo     | 0,7948     | Maju          |
| Krajankulon  | 0,8030     | Maju          |
| Kutoharjo    | 0,8494     | Mandiri       |
| Wonorejo     | 0,7114     | Maju          |
| Mororejo     | 0,6643     | Berkembang    |

Sumber : Dinas Pemberdayaan Masyarakat dan Desa Kabupaten Kendal, 2023.

## 11.9. KECAMATAN KALIWUNGU SELATAN

### A. PROFIL

Kecamatan Kaliwungu Selatan merupakan salah satu kecamatan di Kabupaten Kendal yang berbatasan dengan Kecamatan Kaliwungu di sebelah utara, sebelah selatan berbatasan dengan Kecamatan Singorojo, sebelah barat berbatasan dengan Kecamatan Brangsong dan sebelah timur berbatasan dengan Kota Semarang. Kecamatan Kaliwungu Selatan terdiri dari delapan desa. Berikut ini adalah luas desa di Kecamatan Kaliwungu Selatan :

**Tabel 11.33. Luas Desa di Kecamatan Kaliwungu Selatan**

| Desa           | Luas (km <sup>2</sup> ) | Persentase (%) |
|----------------|-------------------------|----------------|
| 1. Kedungsuren | 9,35                    | 14,34          |
| 2. Darupono    | 20,22                   | 31,02          |
| 3. Protomulyo  | 2,25                    | 3,45           |
| 4. Magelung    | 8,00                    | 12,27          |
| 5. Plantaran   | 2,71                    | 4,16           |
| 6. Sukomulyo   | 2,78                    | 4,26           |
| 7. Jerukgiling | 5,23                    | 8,02           |
| 8. Sidomakmur  | 14,65                   | 22,47          |

Sumber : Buku Kecamatan Kaliwungu Selatan Dalam Angka 2023.

Di Kecamatan Kaliwungu Selatan, Desa Darupono adalah desa terluas, luas Desa Darupono adalah sebesar 20,22 km<sup>2</sup> atau 31,02% dari seluruh luas Kecamatan Kaliwungu Selatan. Desa terluas kedua di Kecamatan Kaliwungu Selatan adalah Desa Sidomakmur dengan luas sebesar 14,65 km<sup>2</sup>. Sedangkan Desa Protomulyo adalah desa dengan luas terkecil di Kecamatan Kaliwungu Selatan, luasnya adalah sebesar 2,25 km<sup>2</sup>.

## B. PENDUDUK

Jumlah penduduk Kecamatan Kaliwungu Selatan tahun 2023 adalah sebagai berikut :

**Tabel 11.34. Jumlah Penduduk Kecamatan Kaliwungu Selatan Tahun 2023**

| Desa        | Jumlah Penduduk |
|-------------|-----------------|
| Jerukgiling | 653             |
| Kedungsuren | 5.868           |
| Darupono    | 2.507           |
| Protomulyo  | 12.792          |
| Magelung    | 11.146          |
| Plantaran   | 11.231          |
| Sukomulyo   | 6.137           |
| Sidomakmur  | 3.304           |

Sumber : Dinas Kependudukan dan Pencatatan Sipil Kab Kendal, 2023.

Desa Protomulyo adalah desa di Kecamatan Kaliwungu Selatan yang memiliki jumlah penduduk terbanyak, yaitu 12.792 jiwa. Sedangkan desa dengan jumlah penduduk paling sedikit adalah Desa Jerukgiling, yaitu 653 jiwa.

### C. DANA DESA

Berikut ini adalah jumlah pagu dan realisasi dana desa Kecamatan Kaliwungu Selatan tahun 2023 :

**Tabel 11.35. Dana Desa Kecamatan Kaliwungu Selatan Tahun Anggaran 2023**

| Desa        | Jumlah Pagu Dana Desa (Rp) | Realisasi Dana Desa (Rp) |
|-------------|----------------------------|--------------------------|
| Kedungsuren | 1.178.918.000              | 963.257.047              |
| Darupono    | 987.332.000                | 956.119.640              |
| Protomulyo  | 1.583.674.000              | 1.515.155.590            |
| Magelung    | 1.501.530.000              | 1.260.890.500            |
| Plantaran   | 1.319.772.000              | 1.266.959.360            |
| Sukomulyo   | 1.081.339.000              | 946.439.000              |
| Jerukgiling | 1.021.739.000              | 941.875.600              |
| Sidomakmur  | 1.182.424.000              | 1.151.940.330            |

Sumber : Dinas Pemberdayaan Masyarakat dan Desa Kabupaten Kendal, 2023.

Desa Protomulyo merupakan desa di Kecamatan Kaliwungu Selatan yang mendapatkan dana desa terbesar, jumlah pagu dana desanya adalah sebesar Rp. 1.583.674.000. Sedangkan desa yang mendapatkan dana desa terkecil adalah Desa Darupono, jumlah pagu dana desanya adalah sebesar Rp. 987.332.000. Realisasi dana desa terbesar terdapat di Desa Protomulyo yaitu sebesar Rp. 1.515.155.590. Sedangkan realisasi dana desa terkecil terdapat di Desa Jerukgiling, yaitu sebesar Rp. 941.875.600.

#### D. INDEKS DESA MEMBANGUN (IDM)

IDM Kecamatan Kaliwungu Selatan tahun 2023 adalah sebagai berikut :

**Tabel 11.36. IDM Kecamatan Kaliwungu Selatan Tahun 2023**

| <b>Desa</b>  | <b>IDM</b> | <b>Status</b> |
|--------------|------------|---------------|
| Kedungsuren  | 0,6773     | Berkembang    |
| Darupono     | 0,7024     | Berkembang    |
| Protomulyo   | 0,8105     | Maju          |
| Magelung     | 0,7381     | Maju          |
| Plantaran    | 0,8137     | Maju          |
| Sukomulyo    | 0,8070     | Maju          |
| Jeruk Giling | 0,6670     | Berkembang    |
| Sidomakmur   | 0,6930     | Berkembang    |

Sumber : Dinas Pemberdayaan Masyarakat dan Desa Kabupaten Kendal, 2023.

## 11.10. KECAMATAN BRANGSONG

### A. PROFIL

Kecamatan Brangsong adalah salah satu kecamatan di Kabupaten Kendal yang berbatasan dengan Laut Jawa di sebelah utara, sebelah selatan berbatasan dengan Kecamatan Kaliwungu Selatan dan Kecamatan Ngampel, sebelah timur berbatasan dengan Kecamatan Kaliwungu dan sebelah barat berbatasan dengan Kecamatan Kota Kendal dan Kecamatan Ngampel. Kecamatan Brangsong terdiri dari dua belas desa. Berikut ini adalah luas desa di Kecamatan Brangsong :

**Tabel 11.37. Luas Desa di Kecamatan Brangsong**

| Desa           | Luas (km <sup>2</sup> ) | Persentase (%) |
|----------------|-------------------------|----------------|
| 1. Tunggulsari | 5,36                    | 15,08          |
| 2. Sumur       | 2,48                    | 6,98           |
| 3. Blorok      | 1,57                    | 4,42           |
| 4. Penjalin    | 2,46                    | 6,92           |
| 5. Kertomulyo  | 2,61                    | 7,34           |
| 6. Sidorejo    | 1,49                    | 4,19           |
| 7. Tosari      | 1,51                    | 4,25           |
| 8. Rejosari    | 1,51                    | 4,25           |
| 9. Turunrejo   | 8,85                    | 24,90          |
| 10. Purwokerto | 3,93                    | 11,06          |
| 11. Brangsong  | 2,84                    | 7,99           |
| 12. Kebonadem  | 0,93                    | 2,62           |

Sumber : Buku Kecamatan Brangsong Dalam Angka 2023.

Di Kecamatan Brangsong, Desa Turunrejo adalah desa terluas, luas Desa Turunrejo adalah sebesar 8,85 km<sup>2</sup> atau 24,90% dari seluruh luas Kecamatan Brangsong. Desa terluas kedua di Kecamatan Brangsong adalah Desa Tunggulsari dengan luas sebesar 5,36 km<sup>2</sup>. Sedangkan Desa Kebonadem adalah desa dengan luas terkecil di Kecamatan Brangsong, luas Desa Kebonadem adalah sebesar 0,93 km<sup>2</sup> atau 2,62% dari seluruh luas Kecamatan Brangsong.

## B. PENDUDUK

Jumlah penduduk Kecamatan Brangsong tahun 2023 adalah sebagai berikut :

**Tabel 11.38. Jumlah Penduduk Kecamatan Brangsong Tahun 2023**

| Desa        | Jumlah Penduduk |
|-------------|-----------------|
| Tunggulsari | 5.076           |
| Sumur       | 5.207           |
| Blorok      | 2.798           |
| Penjalin    | 2.095           |
| Kertomulyo  | 5.276           |
| Sidorejo    | 6.323           |
| Tosari      | 3.849           |
| Rejosari    | 4.610           |
| Turunrejo   | 4.605           |
| Purwokerto  | 4.357           |
| Brangsong   | 7.164           |
| Kebonadem   | 2.566           |

Sumber : Dinas Kependudukan dan Pencatatan Sipil Kab Kendal, 2023.

Jumlah penduduk terbanyak terdapat di Desa Brangsong, yaitu sebanyak 7.164 jiwa. Sedangkan Desa Penjalin adalah desa dengan jumlah penduduk paling sedikit, yaitu 2.095 jiwa.

### C. DANA DESA

Berikut ini adalah jumlah pagu dan realisasi dana desa di Kecamatan Brangsong tahun 2023 :

**Tabel 11.39. Dana Desa Kecamatan Brangsong Tahun Anggaran 2023**

| Desa        | Jumlah Pagu Dana Desa (Rp) | Realisasi Dana Desa (Rp) |
|-------------|----------------------------|--------------------------|
| Tunggulsari | 1.239.221.000              | 1.223.940.348            |
| Sumur       | 1.243.251.000              | 1.186.124.500            |
| Blorok      | 997.934.000                | 989.958.000              |
| Penjalin    | 802.766.000                | 784.445.400              |
| Kertomulyo  | 1.025.447.000              | 996.211.400              |
| Sidorejo    | 1.102.425.000              | 1.067.359.250            |
| Tosari      | 1.125.620.000              | 1.122.045.400            |
| Rejosari    | 850.967.000                | 744.487.600              |
| Turunrejo   | 951.635.000                | 951.365.000              |
| Purwokerto  | 874.754.000                | 796.410.820              |
| Brangsong   | 1.059.790.000              | 1.059.790.000            |
| Kebonadem   | 972.638.000                | 946.420.620              |

Sumber : Dinas Pemberdayaan Masyarakat dan Desa Kabupaten Kendal, 2023.



Desa Sumur merupakan desa yang mendapatkan dana desa terbesar, jumlah pagu dana desanya adalah sebesar Rp. 1.243.251.000. Sedangkan desa yang mendapatkan dana desa terkecil adalah Desa Penjalin, jumlah pagu dana desanya adalah sebesar Rp. 802.766.000. Realisasi dana desa terbesar terdapat di Desa Tunggulsari yaitu sebesar Rp. 1.223.940.348. Sedangkan realisasi dana desa terkecil terdapat di Desa Rejosari, yaitu sebesar Rp. 744.487.600.

#### D. INDEKS DESA MEMBANGUN (IDM)

IDM Kecamatan Brangsong tahun 2023 adalah sebagai berikut :

**Tabel 11.40. IDM Kecamatan Brangsong Tahun 2023**

| Desa        | IDM    | Status     |
|-------------|--------|------------|
| Tunggulsari | 0,7203 | Maju       |
| Sumur       | 0,6963 | Berkembang |
| Blorok      | 0,7171 | Maju       |
| Penjalin    | 0,7800 | Maju       |
| Kertomulyo  | 0,7351 | Maju       |
| Sidorejo    | 0,9089 | Mandiri    |
| Tosari      | 0,7194 | Maju       |
| Rejosari    | 0,7117 | Maju       |
| Turunrejo   | 0,7268 | Maju       |
| Purwokerto  | 0,7660 | Maju       |
| Brangsong   | 0,7827 | Maju       |
| Kebonadem   | 0,8010 | Maju       |

Sumber : Dinas Pemberdayaan Masyarakat dan Desa Kabupaten Kendal, 2023.

## 11.11. KECAMATAN PEGANDON

### A. PROFIL

Kecamatan Pegandon adalah salah satu kecamatan di Kabupaten Kendal yang berbatasan dengan Kecamatan Patebon di sebelah utara, sebelah selatan berbatasan dengan Kecamatan Singorojo, sebelah barat berbatasan dengan Kecamatan Ngampel dan sebelah timur berbatasan dengan Kecamatan Gemuh.

**Tabel 11.41. Luas Desa di Kecamatan Pegandon**

| Desa            | Luas (km <sup>2</sup> ) | Persentase (%) |
|-----------------|-------------------------|----------------|
| 1. Margomulyo   | 2,00                    | 6,43           |
| 2. Tegorejo     | 2,21                    | 7,10           |
| 3. Pesawahan    | 1,88                    | 6,04           |
| 4. Pekuncen     | 1,50                    | 4,82           |
| 5. Puguh        | 1,42                    | 4,56           |
| 6. Dawungsari   | 1,01                    | 3,25           |
| 7. Pucangrejo   | 1,26                    | 4,05           |
| 8. Gubugsari    | 2,08                    | 6,68           |
| 9. Pegandon     | 0,83                    | 2,67           |
| 10. Penanggulan | 0,67                    | 2,15           |
| 11. Wonosari    | 14,50                   | 46,59          |
| 12. Karangmulyo | 1,76                    | 5,66           |

Sumber : Buku Kecamatan Pegandon Dalam Angka 2023.

Di Kecamatan Pegandon, Desa Wonosari adalah desa terluas, luas Desa Wonosari adalah sebesar 14,50 km<sup>2</sup> atau 46,59% dari seluruh luas Kecamatan Pegandon. Desa terluas kedua di Kecamatan Pegandon adalah Desa Tegorejo dengan luas sebesar 2,21 km<sup>2</sup>. Sedangkan Desa

Penanggulan adalah desa dengan luas terkecil di Kecamatan Pegandon, luas Desa Penanggulan adalah sebesar 0,67 km<sup>2</sup> atau 2,15% dari seluruh luas Kecamatan Pegandon.

## B. PENDUDUK

Jumlah penduduk Kecamatan Pegandon tahun 2023 adalah sebagai berikut :

**Tabel 11.42. Jumlah Penduduk Kecamatan Pegandon Tahun 2023**

| Desa        | Jumlah Penduduk |
|-------------|-----------------|
| Margomulyo  | 4.032           |
| Tegorejo    | 5.422           |
| Pesawahan   | 2.969           |
| Pekuncen    | 2.320           |
| Puguh       | 3.133           |
| Dawungsari  | 1.854           |
| Pucangrejo  | 2.883           |
| Gubugsari   | 4.622           |
| Pegandon    | 3.270           |
| Penanggulan | 3.602           |
| Wonosari    | 3.924           |
| Karangmulyo | 3.110           |

Sumber : Dinas Kependudukan dan Pencatatan Sipil Kab Kendal, 2023.

Jumlah penduduk paling banyak terdapat di Desa Tegorejo, yaitu sebanyak 5.422 jiwa. Sedangkan jumlah penduduk paling sedikit terdapat di Desa Dawungsari, yaitu sebesar 1.854 jiwa.

### C. DANA DESA

Berikut ini adalah jumlah pagu dan realisasi dana desa Kecamatan Pegandon tahun 2023 :

**Tabel 11.43. Dana Desa Kecamatan Pegandon Tahun Anggaran 2023**

| <b>Desa</b> | <b>Jumlah Pagu Dana Desa (Rp)</b> | <b>Realisasi Dana Desa (Rp)</b> |
|-------------|-----------------------------------|---------------------------------|
| Margomulyo  | 1.128.576.000                     | 1.108.387.000                   |
| Tegorejo    | 896.136.000                       | 805.397.000                     |
| Pesawahan   | 883.607.000                       | 850.363.400                     |
| Pekuncen    | 826.615.000                       | 818.015.000                     |
| Puguh       | 882.459.000                       | 875.892.000                     |
| Dawungsari  | 756.435.000                       | 723.733.000                     |
| Pucangrejo  | 943.006.000                       | 924.783.300                     |
| Gubugsari   | 1.021.924.000                     | 855.676.100                     |
| Pegandon    | 780.893.000                       | 765.079.000                     |
| Penanggulan | 792.173.000                       | 782.619.000                     |
| Wonosari    | 985.215.000                       | 985.014.000                     |
| Karangmulyo | 846.550.000                       | 837.575.250                     |

Sumber : Dinas Pemberdayaan Masyarakat dan Desa Kabupaten Kendal, 2023.

Desa Margomulyo merupakan desa di Kecamatan Pegandon yang mendapatkan dana desa terbesar, jumlah pagu dana desanya adalah sebesar Rp. 1.128.576.000. Sedangkan desa yang mendapatkan dana desa terkecil adalah Desa Dawungsari, jumlah pagu dana desanya adalah sebesar Rp. 756.435.000. Realisasi dana desa terbesar terdapat di Desa Margomulyo yaitu sebesar Rp 1.108.387.000. Sedangkan realisasi dana desa terkecil terdapat di Desa Dawungsari, yaitu sebesar Rp 723.733.000.

## D. INDEKS DESA MEMBANGUN (IDM)

IDM Kecamatan Pegandon tahun 2023 adalah sebagai berikut :

**Tabel 11.44. IDM Kecamatan Pegandon Tahun 2023**

| <b>Desa</b> | <b>IDM</b> | <b>Status</b> |
|-------------|------------|---------------|
| Margomulyo  | 0,7157     | Maju          |
| Tegorejo    | 0,7865     | Maju          |
| Pesawahan   | 0,7079     | Maju          |
| Pekuncen    | 0,7014     | Berkembang    |
| Puguh       | 0,7303     | Maju          |
| Dawungsari  | 0,6852     | Berkembang    |
| Pucangrejo  | 0,6443     | Berkembang    |
| Gubugsari   | 0,7062     | Berkembang    |
| Pegandon    | 0,8086     | Maju          |
| Penanggulan | 0,7860     | Maju          |
| Wonosari    | 0,6324     | Berkembang    |
| Karangmulyo | 0,6759     | Berkembang    |

Sumber : Dinas Pemberdayaan Masyarakat dan Desa Kabupaten Kendal, 2023.

## 11.12. KECAMATAN NGAMPEL

### A. PROFIL

Kecamatan Ngampel merupakan salah satu kecamatan di Kabupaten Kendal yang berbatasan dengan Kecamatan Patebon di sebelah utara, sebelah selatan berbatasan dengan Kecamatan Singorojo, sebelah barat berbatasan dengan Kecamatan Ngampel dan sebelah timur berbatasan dengan Kecamatan Gemuh. Kecamatan Ngampel terdiri dari dua belas desa. Berikut ini adalah luas desa di Kecamatan Ngampel :

**Tabel 11.45. Luas Desa di Kecamatan Ngampel**

| Desa              | Luas (km <sup>2</sup> ) | Persentase (%) |
|-------------------|-------------------------|----------------|
| 1. Dempelrejo     | 1,54                    | 4,55           |
| 2. Putatgede      | 1,50                    | 4,43           |
| 3. Jatirejo       | 12,86                   | 37,96          |
| 4. Winong         | 4,93                    | 14,55          |
| 5. Rejosari       | 1,89                    | 5,58           |
| 6. Sumpersari     | 2,44                    | 7,20           |
| 7. Bojonggede     | 0,85                    | 2,51           |
| 8. Kebonagung     | 1,61                    | 4,75           |
| 9. Ngampel Kulon  | 1,43                    | 4,22           |
| 10. Ngampel Wetan | 0,96                    | 2,83           |
| 11. Sudipayung    | 2,17                    | 6,40           |
| 12. Banyuurip     | 1,70                    | 5,02           |

Sumber : Buku Kecamatan Ngampel Dalam Angka 2023.

Di Kecamatan Ngampel, Desa Jatirejo adalah desa terluas, luas Desa Jatirejo adalah sebesar 12,86 km<sup>2</sup> atau 37,96% dari seluruh luas Kecamatan Ngampel. Desa terluas kedua di Kecamatan Ngampel adalah

Desa Winong dengan luas sebesar 4,93 km<sup>2</sup>. Sedangkan Desa Bojonggede adalah desa dengan luas terkecil di Kecamatan Ngampel, luas Desa Bojonggede adalah sebesar 0,85 km<sup>2</sup> atau 2,51% dari seluruh luas Kecamatan Ngampel.

## B. PENDUDUK

Jumlah penduduk Kecamatan Ngampel tahun 2023 adalah sebagai berikut :

**Tabel 11.46. Jumlah Penduduk Kecamatan Ngampel Tahun 2023**

| Desa          | Jumlah Penduduk |
|---------------|-----------------|
| Dempelrejo    | 2.763           |
| Putatgede     | 2.540           |
| Jatirejo      | 3.319           |
| Winong        | 5.416           |
| Rejosari      | 2.098           |
| Sumbersari    | 4.712           |
| Bojonggede    | 1.707           |
| Kebonagung    | 3.862           |
| Ngampel Kulon | 4.040           |
| Ngampel Wetan | 1.441           |
| Sudipayung    | 3.836           |
| Banyuurip     | 3.028           |

Sumber : Dinas Kependudukan dan Pencatatan Sipil Kab Kendal, 2023.

Desa Winong adalah desa dengan jumlah penduduk terbanyak, yaitu 5.416 jiwa. Sedangkan jumlah penduduk yang paling sedikit terdapat di Desa Ngampel Wetan, yaitu 1.441 jiwa

### C. DANA DESA

Berikut ini adalah jumlah pagu dan realisasi dana desa Kecamatan Ngampel tahun 2023 :

**Tabel 11.47. Dana Desa Kecamatan Ngampel Tahun Anggaran 2023**

| Desa          | Jumlah Pagu Dana Desa (Rp) | Realisasi Dana Desa (Rp) |
|---------------|----------------------------|--------------------------|
| Dempelrejo    | 726.202.000                | 720.330.500              |
| Putatgede     | 753.129.000                | 731.132.000              |
| Jatirejo      | 872.421.000                | 852.495.700              |
| Winong        | 1.048.737.000              | 1.047.855.000            |
| Rejosari      | 735.052.000                | 638.593.000              |
| Sumbersari    | 886.072.000                | 880.937.500              |
| Bojonggede    | 716.510.000                | 714.228.200              |
| Kebonagung    | 884.578.000                | 872.090.130              |
| Ngampel Kulon | 864.668.000                | 863.023.500              |
| Ngampel Wetan | 678.359.000                | 678.359.000              |
| Sudipayung    | 825.784.000                | 821.290.000              |
| Banyuurip     | 761.487.000                | 745.498.800              |

Sumber : Dinas Pemberdayaan Masyarakat dan Desa Kabupaten Kendal, 2023.

Desa Winong merupakan desa di Kecamatan Ngampel yang mendapatkan dana desa terbesar, jumlah pagu dana desanya adalah sebesar Rp. 1.048.737.000. Sedangkan desa yang mendapatkan dana desa terkecil adalah Desa Ngampel Wetan, jumlah pagu dana desanya adalah sebesar Rp. 678.359.000. Realisasi dana desa terbesar terdapat di Desa Winong yaitu sebesar Rp. 1.047.855.000. Sedangkan realisasi dana desa terkecil terdapat di Desa Rejosari, yaitu sebesar Rp 638.593.000.



## D. INDEKS DESA MEMBANGUN (IDM)

IDM Kecamatan Ngampel tahun 2023 adalah sebagai berikut :

**Tabel 11.48. IDM Kecamatan Ngampel Tahun 2023**

| Desa          | IDM    | Status     |
|---------------|--------|------------|
| Dempelrejo    | 0,7044 | Berkembang |
| Putatgede     | 0,6981 | Berkembang |
| Jatirejo      | 0,7019 | Berkembang |
| Winong        | 0,7021 | Berkembang |
| Rejosari      | 0,6797 | Berkembang |
| Sumbersari    | 0,6963 | Berkembang |
| Bojong Gede   | 0,7037 | Berkembang |
| Kebonagung    | 0,7225 | Maju       |
| Ngampel Kulon | 0,8190 | Mandiri    |
| Ngampel Wetan | 0,7057 | Berkembang |
| Sudipayung    | 0,6665 | Berkembang |
| Banyuurip     | 0,7003 | Berkembang |

Sumber : Dinas Pemberdayaan Masyarakat dan Desa Kabupaten Kendal, 2023.

## 11.13. KECAMATAN KENDAL

### A. PROFIL

Kecamatan Kendal adalah salah satu kecamatan di Kabupaten Kendal yang berbatasan dengan Laut Jawa di sebelah utara, sebelah selatan berbatasan dengan Kecamatan Patebon dan Kecamatan Ngampel, sebelah timur berbatasan dengan Kecamatan Brangsong dan sebelah barat berbatasan dengan Kecamatan Patebon. Kecamatan Kendal terdiri dari dua puluh kelurahan. Berikut ini adalah luas kelurahan di Kecamatan Kendal:

**Tabel 11.49. Luas Kelurahan di Kecamatan Kendal**

|     | <b>Kelurahan</b> | <b>Luas (km<sup>2</sup>)</b> | <b>Persentase (%)</b> |
|-----|------------------|------------------------------|-----------------------|
| 1.  | Candiroto        | 1,08                         | 3,93                  |
| 2.  | Sukodono         | 1,18                         | 4,29                  |
| 3.  | Jotang           | 0,96                         | 3,49                  |
| 4.  | Trompo           | 0,93                         | 3,38                  |
| 5.  | Ketapang         | 1,50                         | 5,45                  |
| 6.  | Kebondalem       | 1,31                         | 4,76                  |
| 7.  | Kalibuntu Wetan  | 3,02                         | 10,98                 |
| 8.  | Sijeruk          | 1,08                         | 3,93                  |
| 9.  | Tunggulrejo      | 0,39                         | 1,42                  |
| 10. | Jetis            | 0,56                         | 2,04                  |
| 11. | Bugangin         | 0,68                         | 2,47                  |
| 12. | Langenharjo      | 1,45                         | 5,27                  |
| 13. | Pekauman         | 0,36                         | 1,31                  |
| 14. | Patukangan       | 0,13                         | 0,47                  |
| 15. | Pegulon          | 0,23                         | 0,84                  |
| 16. | Banyutowo        | 3,05                         | 11,09                 |

**Tabel 11.49. Lanjutan**

| <b>Kelurahan</b> | <b>Luas (km<sup>2</sup>)</b> | <b>Persentase (%)</b> |
|------------------|------------------------------|-----------------------|
| 17. Karangsari   | 4,03                         | 14,65                 |
| 18. Ngilir       | 1,05                         | 3,82                  |
| 19. Bandengan    | 1,97                         | 7,16                  |
| 20. Balok        | 2,54                         | 9,24                  |

Sumber : Buku Kecamatan Kendal Dalam Angka 2023.

Kelurahan Karangsari adalah kelurahan terluas di Kecamatan Kendal, luas Kelurahan Karangsari adalah sebesar 4,03 km<sup>2</sup>. Kelurahan terluas kedua di Kecamatan Kendal adalah Kelurahan Banyutowo dengan luas sebesar 3,05 km<sup>2</sup>. Sedangkan Kelurahan Patukangan merupakan kelurahan dengan luas terkecil di Kecamatan Kendal, luas Kelurahan Patukangan adalah sebesar 0,13 km<sup>2</sup>.

## B. PENDUDUK

Jumlah penduduk Kecamatan Kendal tahun 2023 adalah sebagai berikut :

**Tabel 11.50. Jumlah Penduduk Kecamatan Kendal Tahun 2023**

| Kelurahan       | Jumlah Penduduk |
|-----------------|-----------------|
| Candiroto       | 3.500           |
| Sukodono        | 3.004           |
| Jotang          | 2.295           |
| Trompo          | 3.339           |
| Ketapang        | 4.465           |
| Kebondalem      | 5.518           |
| Kalibuntu Wetan | 2.666           |
| Sijeruk         | 3.125           |
| Tunggulrejo     | 1.090           |
| Jetis           | 1.538           |
| Bugangin        | 1.782           |
| Langenharjo     | 7.169           |
| Pekauman        | 932             |
| Patukangan      | 1.429           |
| Pegulon         | 2.115           |
| Banyutowo       | 3.615           |
| Karangsari      | 5.307           |
| Ngilir          | 2.310           |
| Bandengan       | 5.724           |
| Balok           | 1.323           |

Sumber : Dinas Kependudukan dan Pencatatan Sipil Kab Kendal, 2023.

Jumlah penduduk terbanyak terdapat di Desa Langenharjo, yaitu 7.169 jiwa. Sedangkan jumlah penduduk yang paling sedikit terdapat di Desa Pekauman, yaitu 932 jiwa.

## 11.14. KECAMATAN PATEBON

### A. PROFIL

Kecamatan Patebon adalah salah satu kecamatan di Kabupaten Kendal yang berbatasan dengan Laut Jawa di sebelah utara, sebelah selatan berbatasan dengan Kecamatan Pegandon, sebelah timur berbatasan dengan Kecamatan Kendal dan sebelah barat berbatasan dengan Kecamatan Cepiring. Berikut ini adalah luas desa di Kecamatan Patebon :

**Tabel 11.51. Luas Desa di Kecamatan Patebon**

|     | <b>Desa</b>  | <b>Luas (km<sup>2</sup>)</b> | <b>Persentase (%)</b> |
|-----|--------------|------------------------------|-----------------------|
| 1.  | Bulugede     | 2,26                         | 5,10                  |
| 2.  | Margosari    | 1,29                         | 2,91                  |
| 3.  | Donosari     | 1,52                         | 3,43                  |
| 4.  | Lanji        | 1,43                         | 3,23                  |
| 5.  | Tambakrejo   | 1,86                         | 4,20                  |
| 6.  | Kebonharjo   | 2,14                         | 4,83                  |
| 7.  | Purwokerto   | 1,27                         | 2,87                  |
| 8.  | Jambearum    | 1,98                         | 4,47                  |
| 9.  | Purwosari    | 0,98                         | 2,21                  |
| 10. | Sukolilan    | 1,21                         | 2,73                  |
| 11. | Bangunrejo   | 1,09                         | 2,46                  |
| 12. | Kumpulrejo   | 1,19                         | 2,69                  |
| 13. | Magersari    | 0,30                         | 0,68                  |
| 14. | Wonosari     | 8,04                         | 18,15                 |
| 15. | Pidodo Wetan | 6,66                         | 15,03                 |
| 16. | Pidodo Kulon | 5,22                         | 11,78                 |
| 17. | Bangunsari   | 2,54                         | 5,73                  |
| 18. | Kartikajaya  | 3,32                         | 7,49                  |

Sumber : Buku Kecamatan Patebon Dalam Angka 2023.

Desa Wonosari adalah desa terluas di Kecamatan Patebon, luas Desa Wonosari adalah sebesar 8,04 km<sup>2</sup> atau 18,15% dari seluruh luas Kecamatan Patebon. Sedangkan Desa Magersari merupakan desa dengan luas terkecil di Kecamatan Patebon, luas Desa Magersari adalah sebesar 0,30 km<sup>2</sup> atau 0,68% dari seluruh luas Kecamatan Patebon.

## B. PENDUDUK

Tabel 11.52 Jumlah Penduduk Kecamatan Patebon Tahun 2023

| Desa         | Jumlah Penduduk |
|--------------|-----------------|
| Bulugede     | 3.730           |
| Margosari    | 3.263           |
| Donosari     | 3.166           |
| Lanji        | 3.310           |
| Tambakrejo   | 4.384           |
| Kebonharjo   | 7.318           |
| Purwokerto   | 5.909           |
| Jambearum    | 5.286           |
| Purwosari    | 3.449           |
| Sukolilan    | 1.798           |
| Bangunrejo   | 1.709           |
| Kumpulrejo   | 3.496           |
| Magersari    | 1.620           |
| Wonosari     | 5.619           |
| Pidodo Wetan | 3.521           |
| Pidodo Kulon | 3.226           |
| Bangunsari   | 2.160           |
| Kartikajaya  | 1.344           |

Sumber : Dinas Kependudukan dan Pencatatan Sipil Kab Kendal, 2023.

Jumlah penduduk Kecamatan Patebon terbanyak pada tahun 2023 terdapat di Desa Kebonharjo, yaitu sebanyak 7.318 jiwa. Sedangkan jumlah penduduk paling sedikit terdapat di Desa Kartikajaya, yaitu 1.344 jiwa.

### C. DANA DESA

Berikut ini adalah jumlah pagu dan realisasi dana desa Kecamatan Patebon tahun 2023 :

**Tabel 11.53. Dana Desa Kecamatan Patebon Tahun Anggaran 2023**

| Desa         | Jumlah Pagu Dana Desa (Rp) | Realisasi Dana Desa (Rp) |
|--------------|----------------------------|--------------------------|
| Bulugede     | 1.178.641.000              | 1.171.164.000            |
| Margosari    | 840.770.000                | 840.318.000              |
| Donosari     | 853.917.000                | 844.199.500              |
| Lanji        | 827.400.000                | 816.565.000              |
| Tambakrejo   | 1.107.543.000              | 1.101.593.000            |
| Kebonharjo   | 884.076.000                | 875.630.100              |
| Purwokerto   | 889.641.000                | 883.735.945              |
| Jambearum    | 1.105.458.000              | 1.064.653.000            |
| Purwosari    | 900.882.000                | 847.582.000              |
| Sukolilan    | 728.934.000                | 702.706.000              |
| Bangunrejo   | 741.383.000                | 739.743.000              |
| Kumpulrejo   | 890.918.000                | 856.859.300              |
| Magersari    | 757.455.000                | 743.863.700              |
| Wonosari     | 963.377.000                | 935.521.300              |
| Pidodo Wetan | 881.162.000                | 881.162.000              |
| Pidodo Kulon | 1.017.260.000              | 1.015.391.000            |
| Bangunsari   | 901.048.000                | 840.172.218              |
| Kartikajaya  | 722.018.000                | 695.020.000              |

Sumber : Dinas Pemberdayaan Masyarakat dan Desa Kabupaten Kendal, 2023.

Desa Bulugede adalah desa di Kecamatan Patebon yang mendapatkan dana desa terbesar, jumlah pagu dana desanya adalah sebesar Rp. 1.178.641.000. Realisasi dana desa terbesar juga terdapat di Desa Bulugede yaitu sebesar Rp. 1.171.164.000.

#### D. INDEKS DESA MEMBANGUN (IDM)

IDM Kecamatan Patebon tahun 2023 adalah sebagai berikut :

**Tabel 11.54. IDM Kecamatan Patebon Tahun 2023**

| Desa         | IDM    | Status |
|--------------|--------|--------|
| Bulugede     | 0,7494 | Maju   |
| Margosari    | 0,7343 | Maju   |
| Donosari     | 0,7340 | Maju   |
| Lanji        | 0,8059 | Maju   |
| Tambakrejo   | 0,8138 | Maju   |
| Kebonharjo   | 0,8010 | Maju   |
| Purwokerto   | 0,7660 | Maju   |
| Jambearum    | 0,8048 | Maju   |
| Purwosari    | 0,7556 | Maju   |
| Sukolilan    | 0,8063 | Maju   |
| Bangunrejo   | 0,7495 | Maju   |
| Kumpulrejo   | 0,7465 | Maju   |
| Magersari    | 0,8057 | Maju   |
| Wonosari     | 0,7970 | Maju   |
| Pidodo Wetan | 0,7765 | Maju   |
| Pidodo Kulon | 0,8095 | Maju   |
| Bangsari     | 0,7694 | Maju   |
| Kartika Jaya | 0,7984 | Maju   |

Sumber : Dinas Pemberdayaan Masyarakat dan Desa Kabupaten Kendal, 2023.



## 11.15. KECAMATAN CEPIRING

### A. PROFIL

Kecamatan Cepiring adalah salah satu kecamatan di Kabupaten Kendal yang berbatasan dengan Laut Jawa di sebelah utara, sebelah selatan berbatasan dengan Kecamatan Gemuh, sebelah timur berbatasan dengan Kecamatan Patebon dan sebelah barat berbatasan dengan Kecamatan Kangkung. Kecamatan Cepiring terdiri dari lima belas desa. Berikut ini adalah luas desa di Kecamatan Cepiring :

**Tabel 11.55. Luas Desa di Kecamatan Cepiring**

| Desa                | Luas (km <sup>2</sup> ) | Persentase (%) |
|---------------------|-------------------------|----------------|
| 1. Pandes           | 1,66                    | 5,52           |
| 2. Podosari         | 1,13                    | 3,76           |
| 3. Botomulyo        | 2,30                    | 7,65           |
| 4. Cepiring         | 2,05                    | 6,82           |
| 5. Damarsari        | 1,50                    | 4,99           |
| 6. Karangayu        | 2,08                    | 6,92           |
| 7. Karangsuno       | 0,96                    | 3,19           |
| 8. Gondang          | 1,41                    | 4,69           |
| 9. Sidomulyo        | 2,29                    | 7,62           |
| 10. Juwiring        | 2,00                    | 6,65           |
| 11. Kaliayu         | 1,99                    | 6,62           |
| 12. Kalirandugede   | 2,36                    | 7,85           |
| 13. Korowelangkulon | 2,37                    | 7,88           |
| 14. Korowelanganyar | 3,55                    | 11,81          |
| 15. Margorejo       | 2,42                    | 8,05           |

Sumber : Buku Kecamatan Cepiring Dalam Angka 2023.

Desa Korowelanganyar merupakan desa terluas di Kecamatan Cepiring, luasnya adalah sebesar 3,55 km<sup>2</sup> atau 11,81% dari seluruh luas Kecamatan Cepiring. Desa terluas kedua di Kecamatan Cepiring adalah Margorejo dengan luas sebesar 2,42 km<sup>2</sup> atau 8,05% dari seluruh luas Kecamatan Cepiring. Sedangkan Desa Karangsono adalah desa dengan luas terkecil di Kecamatan Cepiring, luas Desa Karangsono adalah sebesar 0,96 km<sup>2</sup>.

## B. PENDUDUK

Jumlah penduduk Kecamatan Cepiring tahun 2023 adalah sebagai berikut :

**Tabel 11.56. Jumlah Penduduk Kecamatan Cepiring Tahun 2023**

| Desa             | Jumlah Penduduk |
|------------------|-----------------|
| Pandes           | 3.146           |
| Podosari         | 2.388           |
| Botomulyo        | 5.431           |
| Cepiring         | 9.055           |
| Damarsari        | 2.725           |
| Karangayu        | 5.462           |
| Karangsono       | 2.397           |
| Gondang          | 3.838           |
| Sidomulyo        | 4.668           |
| Juwiring         | 3.983           |
| Kaliayu          | 2.314           |
| Kalirandugede    | 2.383           |
| Korowelang Kulon | 3.319           |
| Korowelanganyar  | 3.621           |
| Margorejo        | 1.378           |

Sumber : Dinas Kependudukan dan Pencatatan Sipil Kab Kendal, 2023.

Jumlah penduduk terbanyak terdapat di Desa Cepiring, yaitu sebanyak 9.055 jiwa. Sedangkan Desa Margorejo adalah desa dengan jumlah penduduk yang paling sedikit, yaitu 1.378 jiwa.

### C. DANA DESA

Berikut ini adalah jumlah pagu dan realisasi dana desa Kecamatan Cepiring tahun 2023 :

**Tabel 11.57. Dana Desa Kecamatan Cepiring Tahun Anggaran 2023**

| Desa            | Jumlah Pagu Dana Desa (Rp) | Realisasi Dana Desa (Rp) |
|-----------------|----------------------------|--------------------------|
| Pandes          | 974.743.000                | 965.889.854              |
| Podosari        | 817.583.000                | 803.714.465              |
| Botomulyo       | 1.004.440.000              | 957.454.000              |
| Cepiring        | 1.123.127.000              | 1.048.467.800            |
| Damarsari       | 823.851.000                | 811.711.972              |
| Karangayu       | 975.024.000                | 929.393.864              |
| Karangsuno      | 876.798.000                | 847.720.000              |
| Gondang         | 1.042.994.000              | 1.031.983.000            |
| Sidomulyo       | 1.195.672.000              | 1.100.168.250            |
| Juwiring        | 1.245.717.000              | 1.231.270.000            |
| Kaliayu         | 747.830.000                | 721.734.257              |
| Kalirandugede   | 803.610.000                | 795.603.000              |
| Korowelangkulon | 876.590.000                | 825.945.586              |
| Korowelanganyar | 986.496.000                | 969.617.000              |
| Margorejo       | 859.676.000                | 851.399.000              |

Sumber : Dinas Pemberdayaan Masyarakat dan Desa Kabupaten Kendal, 2023.

Desa Juwiring merupakan desa di Kecamatan Cepiring yang mendapatkan dana desa terbesar, jumlah pagu dana desanya adalah sebesar Rp. 1.245.717.000. Sedangkan desa yang mendapatkan dana desa terkecil adalah Desa Kaliayu, jumlah pagu dana desanya adalah sebesar Rp. 747.830.000. Realisasi dana desa terbesar terdapat di Desa Juwiring yaitu sebesar Rp. 1.231.270.000. Sedangkan realisasi dana desa terkecil terdapat di Desa Kaliayu, yaitu sebesar Rp. 721.734.257.

#### D. INDEKS DESA MEMBANGUN (IDM)

IDM Kecamatan Cepiring tahun 2023 adalah sebagai berikut :

**Tabel 11.58. IDM Kecamatan Cepiring Tahun 2023**

| Desa            | IDM    | Status     |
|-----------------|--------|------------|
| Pandes          | 0,6771 | Berkembang |
| Podosari        | 0,6637 | Berkembang |
| Botomulyo       | 0,7905 | Maju       |
| Cepiring        | 0,8043 | Maju       |
| Damarsari       | 0,6256 | Berkembang |
| Karangayu       | 0,7373 | Maju       |
| Karangsuno      | 0,6962 | Berkembang |
| Gondang         | 0,7579 | Maju       |
| Sidomulyo       | 0,7270 | Maju       |
| Juwiring        | 0,6619 | Berkembang |
| Kaliayu         | 0,6978 | Berkembang |
| Kalirandugede   | 0,6476 | Berkembang |
| Korowelangkulon | 0,6663 | Berkembang |
| Korowelanganyar | 0,7130 | Maju       |
| Margorejo       | 0,7833 | Maju       |

Sumber : Dinas Pemberdayaan Masyarakat dan Desa Kabupaten Kendal, 2023.

## 11.16. KECAMATAN KANGKUNG

### A. PROFIL

Kecamatan Kungkung merupakan salah satu kecamatan yang berbatasan dengan Laut Jawa di sebelah utara, sebelah selatan berbatasan dengan Kecamatan Gemuh dan Ringinarum, sebelah timur berbatasan dengan Kecamatan Cepiring dan sebelah barat berbatasan dengan Kecamatan Rowosari. Kecamatan Kungkung terdiri dari lima belas desa. Berikut ini adalah luas desa di Kecamatan Kungkung :

**Tabel 11.59. Luas Desa di Kecamatan Kungkung**

| Desa                   | Luas (km <sup>2</sup> ) | Persentase (%) |
|------------------------|-------------------------|----------------|
| 1. Truko               | 1,70                    | 4,37           |
| 2. Lebosari            | 1,73                    | 4,44           |
| 3. Kadilangu           | 1,61                    | 4,13           |
| 4. Gebanganom Wetan    | 1,20                    | 3,08           |
| 5. Kaliyoso            | 1,45                    | 3,72           |
| 6. Sukodadi            | 1,62                    | 4,16           |
| 7. Sendangkulon        | 3,52                    | 9,02           |
| 8. Sendangdawung       | 3,42                    | 8,76           |
| 9. Laban               | 1,77                    | 4,54           |
| 10. Karangmalang Wetan | 2,83                    | 7,26           |
| 11. Jungsemi           | 6,08                    | 15,59          |
| 12. Kungkung           | 2,17                    | 5,57           |
| 13. Tanjungmojo        | 4,16                    | 10,67          |
| 14. Rejosari           | 1,04                    | 2,67           |
| 15. Kalirejo           | 4,69                    | 12,02          |

Sumber : Buku Kecamatan Kungkung Dalam Angka 2023.

Di Kecamatan Kangkung, Desa Jungsemi adalah desa terluas, luas Desa Jungsemi adalah sebesar 6,08 km<sup>2</sup> atau 15,59 % dari seluruh luas Kecamatan Kangkung. Desa terluas kedua di Kecamatan Kangkung adalah Desa Kalirejo dengan luas sebesar 4,69 km<sup>2</sup> atau 12,02% dari seluruh luas Kecamatan Kangkung. Sedangkan Desa Rejosari adalah desa dengan luas terkecil di Kecamatan Kangkung, luas Desa Rejosari adalah sebesar 1,04 km<sup>2</sup> atau 2,67% dari seluruh luas Kecamatan Kangkung.

## B. PENDUDUK

Jumlah penduduk Kecamatan Kangkung tahun 2023 adalah sebagai berikut :

**Tabel 11.60. Jumlah Penduduk Kecamatan Kangkung Tahun 2023**

| Desa               | Jumlah Penduduk |
|--------------------|-----------------|
| Truko              | 3.751           |
| Lebosari           | 3.256           |
| Kadilangu          | 2.535           |
| Gebanganom Wetan   | 1.517           |
| Kaliyoso           | 2.156           |
| Sukodadi           | 2.317           |
| Sendang Kulon      | 6.678           |
| Sendangdawung      | 4.899           |
| Laban              | 1.765           |
| Karangmalang Wetan | 3.349           |
| Jungsemi           | 4.819           |
| Kangkung           | 2.977           |
| Tanjungmojo        | 4.656           |
| Rejosari           | 2.623           |
| Kalirejo           | 6.506           |

Sumber : Dinas Kependudukan dan Pencatatan Sipil Kab Kendal, 2023.

Desa Sendang Kulon adalah desa di Kecamatan Kangkung dengan jumlah penduduk terbanyak, yaitu 6.678 jiwa. Sedangkan jumlah penduduk paling sedikit terdapat di Desa Gebanganom Wetan yaitu 1.517 jiwa.

### C. DANA DESA

Berikut ini adalah jumlah pagu dan realisasi dana desa Kecamatan Kangkung tahun 2023 :

**Tabel 11.61. Dana Desa Kecamatan Kangkung Tahun Anggaran 2023**

| Desa               | Jumlah Pagu Dana Desa (Rp) | Realisasi Dana Desa (Rp) |
|--------------------|----------------------------|--------------------------|
| Truko              | 892.866.000                | 892.866.000              |
| Lebosari           | 921.180.000                | 921.180.000              |
| Kadilangu          | 793.241.000                | 793.241.000              |
| Gebanganom Wetan   | 735.281.000                | 730.281.000              |
| Kaliyoso           | 795.247.000                | 783.400.000              |
| Sukodadi           | 938.359.000                | 938.359.000              |
| Sendangkulon       | 1.183.614.000              | 1.183.390.000            |
| Sendangdawung      | 991.378.000                | 991.378.000              |
| Laban              | 793.365.000                | 793.365.000              |
| Karangmalang Wetan | 831.576.000                | 829.176.000              |
| Jungsemi           | 1.107.613.000              | 1.107.613.000            |
| Kangkung           | 773.729.000                | 773.729.000              |
| Tanjungmojo        | 935.984.000                | 935.984.000              |
| Rejosari           | 940.432.000                | 940.432.000              |
| Kalirejo           | 1.144.841.000              | 1.144.841.000            |

Sumber : Dinas Pemberdayaan Masyarakat dan Desa Kabupaten Kendal, 2023.

Desa Sendangkulon adalah desa di Kecamatan Kangkung yang mendapatkan dana desa terbesar, jumlah pagu dana desanya adalah sebesar Rp. 1.183.614.000. Sedangkan desa yang mendapatkan dana desa terkecil adalah Desa Gebanganom Wetan, jumlah pagu dana desanya adalah sebesar Rp. 735.281.000. Realisasi dana desa terbesar terdapat di Desa Sendangkulon yaitu sebesar Rp. 1.183.390.000. Sedangkan realisasi dana desa terkecil terdapat di Desa Gebanganom Wetan, yaitu sebesar Rp. 730.281.000.

#### D. INDEKS DESA MEMBANGUN (IDM)

Tabel 11.62. IDM Kecamatan Kangkung Tahun 2023

| Desa               | IDM    | Status     |
|--------------------|--------|------------|
| Truko              | 0,8040 | Maju       |
| Lebosari           | 0,6962 | Berkembang |
| Kadilangu          | 0,7017 | Berkembang |
| Gembonganom Wetan  | 0,8078 | Maju       |
| Kaliyoso           | 0,7594 | Maju       |
| Sukodadi           | 0,8037 | Maju       |
| Sendang Kulon      | 0,8059 | Maju       |
| Sendang Dawung     | 0,7576 | Maju       |
| Laban              | 0,7022 | Berkembang |
| Karangmalang Wetan | 0,7492 | Maju       |
| Jungsemi           | 0,7476 | Maju       |
| Kangkung           | 0,7697 | Maju       |
| Tanjungmojo        | 0,8151 | Maju       |
| Rejosari           | 0,7778 | Maju       |
| Kalirejo           | 0,7943 | Maju       |

Sumber : Dinas Pemberdayaan Masyarakat dan Desa Kabupaten Kendal, 2023.



## 11.17. KECAMATAN ROWOSARI

### A. PROFIL

Kecamatan Rowosari merupakan salah satu kecamatan di Kabupaten Kendal yang berbatasan dengan Laut Jawa di sebelah utara, sebelah selatan berbatasan dengan Kecamatan Weleri, sebelah timur berbatasan dengan Kecamatan Kangkung dan sebelah barat berbatasan dengan Kecamatan Gringsing Kabupaten Batang. Kecamatan Rowosari terdiri dari enam belas desa. Berikut ini adalah luas desa di Kecamatan Rowosari :

**Tabel 11.63. Luas Desa di Kecamatan Rowosari**

|     | <b>Desa</b>     | <b>Luas (km<sup>2</sup>)</b> | <b>Persentase (%)</b> |
|-----|-----------------|------------------------------|-----------------------|
| 1.  | Wonotenggang    | 1,14                         | 3,49                  |
| 2.  | Pojoksari       | 0,99                         | 3,03                  |
| 3.  | Randusari       | 1,19                         | 3,65                  |
| 4.  | Karangsari      | 1,38                         | 4,23                  |
| 5.  | Parakan         | 0,93                         | 2,85                  |
| 6.  | Tambaksari      | 1,38                         | 4,23                  |
| 7.  | Jatipurwo       | 2,65                         | 8,12                  |
| 8.  | Rowosari        | 1,73                         | 5,30                  |
| 9.  | Tanjungsari     | 1,05                         | 3,22                  |
| 10. | Tanjunganom     | 0,68                         | 2,08                  |
| 11. | Sendangdawuhan  | 1,20                         | 3,68                  |
| 12. | Kebonsari       | 1,47                         | 4,50                  |
| 13. | Bulak           | 2,53                         | 7,75                  |
| 14. | Gebanganom      | 1,24                         | 3,80                  |
| 15. | Gempolsewu      | 4,74                         | 14,52                 |
| 16. | Sendangsikucing | 8,34                         | 25,55                 |

Sumber : Buku Kecamatan Rowosari Dalam Angka 2023.

Di Kecamatan Rowosari, Desa Sendangsikucing adalah desa terluas, luas Desa Sendangsikucing adalah sebesar 8,34 km<sup>2</sup> atau 25,55% dari seluruh luas Kecamatan Rowosari. Sedangkan Desa Tanjunganom adalah desa dengan luas terkecil di Kecamatan Rowosari, luas Desa Tanjunganom adalah sebesar 0,68 km<sup>2</sup> atau 2,08% dari seluruh luas Kecamatan Rowosari.

## B. PENDUDUK

Jumlah penduduk Kecamatan Rowosari tahun 2023 adalah sebagai berikut :

**Tabel 11.64. Jumlah Penduduk Kecamatan Rowosari Tahun 2023**

| Desa             | Jumlah Penduduk |
|------------------|-----------------|
| Wonotenggang     | 1.760           |
| Pojoksari        | 1.697           |
| Randusari        | 1.429           |
| Karangsari       | 2.614           |
| Parakan          | 1.308           |
| Tambaksari       | 3.885           |
| Jatipurwo        | 3.957           |
| Rowosari         | 5.491           |
| Tanjungsari      | 3.784           |
| Tanjunganom      | 1.914           |
| Sendangdawuhan   | 3.137           |
| Kebonsari        | 2.849           |
| Bulak            | 4.202           |
| Gebanganom       | 2.661           |
| Gempolsek        | 13.554          |
| Sendang Sikucing | 3.267           |

Sumber : Dinas Kependudukan dan Pencatatan Sipil Kab Kendal, 2023.

Jumlah penduduk terbanyak terdapat di Desa Gempolsewu, yaitu 13.554 jiwa. Sedangkan jumlah penduduk paling sedikit terdapat di Desa Parakan, yaitu 1.308 jiwa.

### C. DANA DESA

Berikut ini adalah jumlah pagu dan realisasi dana desa di Kecamatan Rowosari tahun 2023 :

**Tabel 11.65. Dana Desa Kecamatan Rowosari Tahun Anggaran 2023**

| Desa            | Jumlah Pagu Dana Desa (Rp) | Realisasi Dana Desa (Rp) |
|-----------------|----------------------------|--------------------------|
| Wonotenggang    | 725.031.000                | 723.031.000              |
| Pojoksari       | 725.064.000                | 659.883.500              |
| Randusari       | 691.899.000                | 562.972.800              |
| Karangsari      | 924.098.000                | 893.319.900              |
| Parakan         | 874.259.000                | 874.259.000              |
| Tambaksari      | 1.169.692.000              | 1.159.692.000            |
| Jatipurwo       | 1.203.630.000              | 1.184.702.040            |
| Rowosari        | 1.194.454.000              | 1.194.454.000            |
| Tanjungsari     | 954.198.000                | 816.078.000              |
| Tanjunganom     | 800.791.000                | 659.417.900              |
| Sendangdawuhan  | 1.025.172.000              | 1.016.937.000            |
| Kebonsari       | 882.944.000                | 874.455.100              |
| Bulak           | 1.258.969.000              | 1.258.969.000            |
| Gebanganom      | 833.878.000                | 798.415.000              |
| Gempolsewu      | 1.409.703.000              | 1.367.708.700            |
| Sendangsikucing | 913.498.000                | 811.921.850              |

Sumber : Dinas Pemberdayaan Masyarakat dan Desa Kabupaten Kendal, 2023.

Desa Gempolsekewu merupakan desa di Kecamatan Rowosari yang mendapatkan dana desa terbesar, jumlah pagu dana desanya adalah sebesar Rp. 1.409.703.000. Realisasi dana desa terbesar terdapat di Desa Gempolsekewu yaitu sebesar Rp. 1.367.708.700. Sedangkan realisasi dana desa terkecil terdapat di Desa Randusari, yaitu sebesar Rp. 562.972.800.

#### D. INDEKS DESA MEMBANGUN (IDM)

Tabel 11.66. IDM Kecamatan Rowosari Tahun 2023

| Desa             | IDM    | Status  |
|------------------|--------|---------|
| Wonotenggang     | 0,7851 | Maju    |
| Pojoksari        | 0,7737 | Maju    |
| Randusari        | 0,7789 | Maju    |
| Karangsari       | 0,7737 | Maju    |
| Parakan          | 0,8003 | Maju    |
| Tambaksari       | 0,8470 | Mandiri |
| Jatipurwo        | 0,8302 | Mandiri |
| Rowosari         | 0,8879 | Mandiri |
| Tanjungsari      | 0,8003 | Maju    |
| Tanjunganom      | 0,8130 | Maju    |
| Sendangdawuhan   | 0,8602 | Mandiri |
| Kebonsari        | 0,7933 | Maju    |
| Bulak            | 0,8451 | Mandiri |
| Gebanganom Kulon | 0,7189 | Maju    |
| Gempolsekewu     | 0,8800 | Mandiri |
| Sendang Sikucing | 0,7737 | Maju    |

Sumber : Dinas Pemberdayaan Masyarakat dan Desa Kabupaten Kendal, 2023.

## 11.18. KECAMATAN WELERI

### A. PROFIL

Kecamatan Weleri merupakan salah satu kecamatan yang berada di Kabupaten Kendal yang berbatasan dengan Kecamatan Rowosari di sebelah utara, sebelah selatan berbatasan dengan Kecamatan Pageruyung, sebelah timur berbatasan dengan Kecamatan Rowosari dan Gemuh dan sebelah barat berbatasan dengan Kecamatan Gringsing Kabupaten Batang. Kecamatan Weleri terdiri dari enam belas desa. Berikut ini adalah luas desa di Kecamatan Weleri :

**Tabel 11.67. Luas Desa di Kecamatan Weleri**

| Desa              | Luas (km <sup>2</sup> ) | Persentase (%) |
|-------------------|-------------------------|----------------|
| 1. Sidomukti      | 8,16                    | 26,94          |
| 2. Penyangkringan | 1,78                    | 5,88           |
| 3. Bumiayu        | 1,61                    | 5,32           |
| 4. Manggungsari   | 2,11                    | 6,97           |
| 5. Sumberagung    | 2,15                    | 7,10           |
| 6. Ngasinan       | 1,03                    | 3,40           |
| 7. Weleri         | 1,38                    | 4,56           |
| 8. Nawangsari     | 0,71                    | 2,34           |
| 9. Karangdowo     | 0,70                    | 2,31           |
| 10. Penaruban     | 1,08                    | 3,57           |
| 11. Sambongsari   | 3,83                    | 12,64          |
| 12. Karanganom    | 1,10                    | 3,63           |
| 13. Payung        | 0,58                    | 1,91           |
| 14. Pucuksari     | 0,99                    | 3,27           |
| 15. Tratemulyo    | 1,71                    | 5,65           |
| 16. Montongsari   | 1,37                    | 4,52           |

Sumber : Buku Kecamatan Weleri Dalam Angka 2023.

Di Kecamatan Weleri, Desa Sidomukti adalah desa terluas, luas Desa Sidomukti adalah sebesar 8,16 km<sup>2</sup> atau 26,94% dari seluruh luas Kecamatan Weleri. Sedangkan Desa Payung adalah desa dengan luas terkecil di Kecamatan Weleri, luas Desa Payung adalah sebesar 0,58 km<sup>2</sup> atau 1,91% dari seluruh luas Kecamatan Weleri.

## B. PENDUDUK

Jumlah penduduk Kecamatan Weleri tahun 2023 adalah sebagai berikut :

**Tabel 11.68. Jumlah Penduduk Kecamatan Weleri Tahun 2023**

| Desa           | Jumlah Penduduk |
|----------------|-----------------|
| Sidomukti      | 6.060           |
| Penyangkringan | 8.499           |
| Bumiayu        | 4.562           |
| Manggungsari   | 3.669           |
| Sumberagung    | 4.147           |
| Ngasinan       | 1.668           |
| Weleri         | 5.076           |
| Nawangsari     | 2.946           |
| Karangdowo     | 2.748           |
| Penaruban      | 4.559           |
| Sambongsari    | 5.747           |
| Karanganom     | 4.022           |
| Payung         | 1.572           |
| Pucuksari      | 2.408           |
| Tratemulyo     | 3.509           |
| Montongsari    | 3.050           |

Sumber : Dinas Pendudukan dan Pencatatan Sipil Kab Kendal, 2023.

Jumlah penduduk terbanyak terdapat di Desa Penyangkringan yaitu 8.499 jiwa. Sedangkan jumlah penduduk paling sedikit terdapat pada Desa Payung yaitu 1.572 jiwa.

### C. DANA DESA

Berikut ini adalah jumlah pagu dan realisasi dana desa di Kecamatan Weleri tahun 2023 :

**Tabel 11.69. Dana Desa Kecamatan Weleri Tahun Anggaran 2023**

| Desa           | Jumlah Pagu<br>Dana Desa (Rp) | Realisasi Dana Desa<br>(Rp) |
|----------------|-------------------------------|-----------------------------|
| Sidomukti      | 1.211.060.000                 | 1.201.060.000               |
| Penyangkringan | 1.347.624.000                 | 1.324.462.300               |
| Bumiayu        | 1.381.161.000                 | 1.376.217.856               |
| Manggungsari   | 1.072.943.000                 | 1.065.858.600               |
| Sumberagung    | 1.262.137.000                 | 1.246.637.000               |
| Ngasinan       | 1.114.259.000                 | 1.097.600.500               |
| Weleri         | 999.566.000                   | 994.318.900                 |
| Nawangsari     | 784.321.000                   | 762.836.800                 |
| Karangdowo     | 1.114.461.000                 | 1.108.788.600               |
| Penaruban      | 986.578.000                   | 966.578.000                 |
| Sambongsari    | 1.110.363.000                 | 1.050.463.000               |
| Karanganom     | 1.068.884.000                 | 1.022.655.500               |
| Payung         | 1.074.263.000                 | 1.037.535.000               |
| Pucuksari      | 1.166.386.000                 | 1.161.762.400               |
| Tratemulyo     | 875.265.000                   | 867.833.550                 |
| Montongsari    | 972.345.000                   | 902.688.800                 |

Sumber : Dinas Pemberdayaan Masyarakat dan Desa Kabupaten Kendal, 2023.

Desa Bumiayu merupakan desa di Kecamatan Weleri yang mendapatkan dana desa terbesar, jumlah pagu dana desanya adalah sebesar Rp. 1.381.161.000. Sedangkan desa yang mendapatkan dana desa terkecil adalah Desa Nawangsari, jumlah pagu dana desanya adalah sebesar Rp. 784.321.000. Realisasi dana desa terbesar terdapat di Desa Bumiayu yaitu sebesar Rp. 1.376.217.856. Sedangkan realisasi dana desa terkecil terdapat di Desa Nawangsari, yaitu sebesar Rp. 762.836.800.

#### **D. INDEKS DESA MEMBANGUN (IDM)**

**Tabel 11.70. IDM Kecamatan Weleri Tahun 2023**

| <b>Desa</b>    | <b>IDM</b> | <b>Status</b> |
|----------------|------------|---------------|
| Sidomukti      | 0,7465     | Maju          |
| Penyangkringan | 0,8505     | Mandiri       |
| Bumiayu        | 0,8551     | Mandiri       |
| Manggungsari   | 0,7159     | Maju          |
| Sumberagung    | 0,8113     | Maju          |
| Ngasinan       | 0,7283     | Maju          |
| Weleri         | 0,8711     | Mandiri       |
| Nawangsari     | 0,9181     | Mandiri       |
| Karangdowo     | 0,9095     | Mandiri       |
| Penaruban      | 0,8025     | Maju          |
| Sambungsari    | 0,8017     | Maju          |
| Karanganom     | 0,7889     | Maju          |
| Payung         | 0,7259     | Maju          |
| Pucuksari      | 0,8143     | Maju          |
| Tratemulyo     | 0,7703     | Maju          |
| Montongsari    | 0,7987     | Maju          |

Sumber : Dinas Pemberdayaan Masyarakat dan Desa Kabupaten Kendal, 2023.



## 11.19. KECAMATAN RINGINARUM

### A. PROFIL

Kecamatan Ringinarum adalah salah satu kecamatan di Kabupaten Kendal yang berbatasan dengan Kecamatan Gemuh di sebelah utara, sebelah selatan berbatasan dengan Kecamatan Patean, sebelah timur berbatasan dengan Kecamatan Pegandon dan Gemuh dan sebelah barat berbatasan dengan Kecamatan Weleri. Kecamatan Ringinarum terdiri dari dua belas desa. Berikut ini adalah luas desa di Kecamatan Ringinarum:

**Tabel 11.71. Luas Desa di Kecamatan Ringinarum**

|     | <b>Desa</b>  | <b>Luas (km<sup>2</sup>)</b> | <b>Persentase (%)</b> |
|-----|--------------|------------------------------|-----------------------|
| 1.  | Ngerjo       | 3,29                         | 14,00                 |
| 2.  | Kedungasri   | 4,07                         | 17,32                 |
| 3.  | Kedunggading | 1,89                         | 8,04                  |
| 4.  | Ringinarum   | 2,55                         | 10,85                 |
| 5.  | Ngawensari   | 1,20                         | 5,11                  |
| 6.  | Tejorejo     | 2,54                         | 10,81                 |
| 7.  | Wungurejo    | 1,46                         | 6,21                  |
| 8.  | Rowobranten  | 1,01                         | 4,30                  |
| 9.  | Caruban      | 2,33                         | 9,91                  |
| 10. | Mojo         | 0,85                         | 3,62                  |
| 11. | Purworejo    | 1,23                         | 5,23                  |
| 12. | Pagerdawung  | 1,08                         | 4,60                  |

Sumber : Buku Kecamatan Ringinarum Dalam Angka 2023.

Di Kecamatan Ringinarum, Desa Kedungsari adalah desa terluas, luas Desa Kedungsari adalah sebesar 4,07 km<sup>2</sup> atau 17,32% dari seluruh luas Kecamatan Ringinarum. Desa terluas kedua di Kecamatan Ringinarum adalah Desa Ngerjo dengan luas sebesar 3,29 km<sup>2</sup> atau 14,00% dari seluruh luas Kecamatan Ringinarum. Sedangkan Desa Mojo adalah desa dengan luas terkecil di Kecamatan Ringinarum, luas Desa Mojo adalah sebesar 0,85 km<sup>2</sup> atau 3,62% dari seluruh luas Kecamatan Ringinarum.

## B. PENDUDUK

Jumlah penduduk Kecamatan Ringinarum tahun 2023 adalah sebagai berikut :

**Tabel 11.72. Jumlah Penduduk Kecamatan Ringinarum Tahun 2023**

| Desa         | Jumlah Penduduk |
|--------------|-----------------|
| Ngerjo       | 2.323           |
| Kedungasri   | 3.188           |
| Kedunggading | 4.197           |
| Ringinarum   | 4.986           |
| Ngawensari   | 2.262           |
| Tejorejo     | 4.978           |
| Wungurejo    | 2.822           |
| Rowobranten  | 2.503           |
| Caruban      | 5.017           |
| Mojo         | 2.792           |
| Purworejo    | 2.983           |
| Pagerdawung  | 2.378           |

Sumber : Dinas Kependudukan dan Pencatatan Sipil Kab Kendal, 2023.

Desa Caruban adalah desa di Kecamatan Ringinarum dengan jumlah penduduk terbanyak, yaitu 5.017 jiwa. Sedangkan jumlah penduduk paling sedikit terdapat di Desa Ngawensari, yaitu 2.262 jiwa.

### C. DANA DESA

Berikut ini adalah jumlah pagu dan realisasi dana desa di Kecamatan Ringinarum tahun 2023 :

**Tabel 11.73. Dana Desa Kecamatan Ringinarum Tahun Anggaran 2023**

| Desa         | Jumlah Pagu Dana Desa (Rp) | Realisasi Dana Desa (Rp) |
|--------------|----------------------------|--------------------------|
| Ngerjo       | 814.070.000                | 800.761.000              |
| Kedungasri   | 1.058.408.000              | 1.057.668.000            |
| Kedunggading | 1.194.798.000              | 1.131.993.350            |
| Ringinarum   | 1.103.034.000              | 1.048.836.980            |
| Ngawensari   | 1.065.768.000              | 942.935.800              |
| Tejorejo     | 1.139.762.000              | 1.137.682.000            |
| Wungurejo    | 895.574.000                | 887.311.850              |
| Rowobranten  | 960.555.000                | 926.894.350              |
| Caruban      | 902.160.000                | 870.238.000              |
| Mojo         | 782.638.000                | 778.793.400              |
| Purworejo    | 998.913.000                | 998.313.000              |
| Pagerdawung  | 978.159.000                | 942.852.500              |

Sumber : Dinas Pemberdayaan Masyarakat dan Desa Kabupaten Kendal, 2023.

Desa Kedunggading merupakan desa di Kecamatan Ringinarum yang mendapatkan dana desa terbesar, jumlah pagu dana desanya adalah sebesar Rp. 1.194.798.000. Sedangkan desa yang mendapatkan dana desa terkecil adalah Desa Mojo, jumlah pagu dana desanya adalah sebesar Rp. 782.638.000. Realisasi dana desa terbesar terdapat di Desa Tejorejo yaitu sebesar Rp. 1.137.682.000. Sedangkan realisasi dana desa terkecil terdapat di Desa Mojo, yaitu sebesar Rp 778.793.400.

#### **D. INDEKS DESA MEMBANGUN (IDM)**

Berikut ini adalah IDM Kecamatan Ringinarum tahun 2023:

**Tabel 11.74. IDM Kecamatan Ringinarum Tahun 2023**

| <b>Desa</b>  | <b>IDM</b> | <b>Status</b> |
|--------------|------------|---------------|
| Ngerjo       | 0,6333     | Berkembang    |
| Kedungasri   | 0,6873     | Berkembang    |
| Kedunggading | 0,6643     | Berkembang    |
| Ringinarum   | 0,6998     | Berkembang    |
| Ngawensari   | 0,6887     | Berkembang    |
| Tejorejo     | 0,6624     | Berkembang    |
| Wungurejo    | 0,7048     | Berkembang    |
| Rowobranten  | 0,7019     | Berkembang    |
| Caruban      | 0,7671     | Maju          |
| Mojo         | 0,6529     | Berkembang    |
| Purworejo    | 0,6733     | Berkembang    |
| Pegerdawung  | 0,7502     | Maju          |

Sumber : Dinas Pemberdayaan Masyarakat dan Desa Kabupaten Kendal, 2023.

## 11.20. KECAMATAN GEMUH

### A. PROFIL

Kecamatan Gemuh adalah salah satu kecamatan di Kabupaten Kendal yang berbatasan dengan Kecamatan Cepiring dan Kangkung di sebelah utara, sebelah selatan berbatasan dengan Kecamatan Patean, sebelah timur berbatasan dengan Kecamatan Pegandon dan sebelah barat berbatasan dengan Kecamatan Ringinarum dan Rowosari. Kecamatan Gemuh terdiri dari enam belas desa. Berikut ini adalah luas desa di Kecamatan Gemuh :

**Tabel 11.75. Luas Desa di Kecamatan Gemuh**

| Desa            | Luas (km <sup>2</sup> ) | Persentase (%) |
|-----------------|-------------------------|----------------|
| 1. Sedayu       | 0,94                    | 2,47           |
| 2. Pamriyan     | 0,87                    | 2,27           |
| 3. Jenarsari    | 2,20                    | 5,77           |
| 4. Poncorejo    | 2,20                    | 5,77           |
| 5. Gebang       | 1,44                    | 3,78           |
| 6. Krompaan     | 0,73                    | 1,90           |
| 7. Gemuhblanten | 0,94                    | 2,46           |
| 8. Tamangede    | 1,18                    | 3,10           |
| 9. Lumansari    | 1,51                    | 3,95           |
| 10. Johorejo    | 1,15                    | 3,00           |
| 11. Tlahab      | 1,43                    | 3,76           |
| 12. Pucangrejo  | 3,15                    | 8,26           |
| 13. Sojomerto   | 9,99                    | 26,18          |
| 14. Triharjo    | 7,83                    | 20,52          |
| 15. Cepokomulyo | 1,66                    | 4,34           |
| 16. Galih       | 0,95                    | 2,49           |

Sumber : Buku Kecamatan Gemuh Dalam Angka 2023.

Di Kecamatan Gemuh, Desa Sojomerto adalah desa terluas, luas Desa Sojomerto adalah sebesar 9,99 km<sup>2</sup> atau 26,18% dari seluruh luas Kecamatan Gemuh. Sedangkan Desa Krompaan adalah desa dengan luas terkecil di Kecamatan Gemuh, luas Desa Krompaan adalah sebesar 0,73 km<sup>2</sup> atau 1,90% dari seluruh luas Kecamatan Gemuh.

## B. PENDUDUK

Jumlah penduduk Kecamatan Gemuh tahun 2023 adalah sebagai berikut :

**Tabel 11.76. Jumlah Penduduk Kecamatan Gemuh Tahun 2023**

| Desa         | Jumlah Penduduk |
|--------------|-----------------|
| Sedayu       | 2.642           |
| Pamriyan     | 2.233           |
| Jenarsari    | 2.918           |
| Poncorejo    | 3.519           |
| Gebang       | 3.125           |
| Krompaan     | 2.196           |
| Gemuhblanten | 3.386           |
| Tamangede    | 5.111           |
| Lumansari    | 3.325           |
| Johorejo     | 2.580           |
| Tlahab       | 2.531           |
| Pucangrejo   | 4.604           |
| Sojomerto    | 6.437           |
| Triharjo     | 4.365           |
| Cepokomulyo  | 4.001           |
| Galih        | 2.940           |

Sumber : Dinas Kependudukan dan Pencatatan Sipil Kab Kendal, 2023.

Jumlah penduduk terbanyak terdapat di Desa Sojomerto, yaitu 6.437 jiwa. Sedangkan jumlah penduduk paling sedikit terdapat di Desa Krompaan, yaitu 2.196 jiwa.

### C. DANA DESA

Tabel 11.77. Dana Desa Kecamatan Gemuh Tahun Anggaran 2023

| Desa         | Jumlah Pagu Dana Desa (Rp) | Realisasi Dana Desa (Rp) |
|--------------|----------------------------|--------------------------|
| Sedayu       | 880.726.000                | 757.299.000              |
| Pamriyan     | 773.256.000                | 758.354.200              |
| Jenarsari    | 808.949.000                | 726.293.128              |
| Poncorejo    | 1.016.217.000              | 944.976.000              |
| Gebang       | 671.983.200                | 562.621.513              |
| Krompaan     | 733.253.000                | 697.439.000              |
| Gemuhblanten | 787.104.000                | 671.990.552              |
| Tamangede    | 1.017.844.000              | 953.253.400              |
| Lumansari    | 900.343.000                | 854.887.927              |
| Johorejo     | 897.839.000                | 897.839.000              |
| Tlahab       | 750.203.000                | 750.203.000              |
| Pucangrejo   | 853.974.000                | 842.923.840              |
| Sojomerto    | 1.424.968.000              | 1.374.920.200            |
| Triharjo     | 938.998.000                | 851.269.340              |
| Cepokomulyo  | 989.795.000                | 956.562.532              |
| Galih        | 798.600.000                | 798.600.000              |

Sumber : Dinas Pemberdayaan Masyarakat dan Desa Kabupaten Kendal, 2023.

Desa Sojomerto merupakan desa di Kecamatan Gemuh yang mendapatkan dana desa terbesar, jumlah pagu dana desanya adalah sebesar Rp. 1.424.968.000. Sedangkan desa yang mendapatkan dana desa terkecil adalah Desa Gebang, jumlah pagu dana desanya adalah sebesar Rp. 671.983.200. Realisasi dana desa terbesar terdapat di Desa Sojomerto yaitu sebesar Rp. 1.374.920.200. Sedangkan realisasi dana desa terkecil terdapat di Desa Gebang, yaitu sebesar Rp. 562.621.513.

#### **D. INDEKS DESA MEMBANGUN (IDM)**

**Tabel 11.78. IDM Kecamatan Gemuh Tahun 2023**

| <b>Desa</b>  | <b>IDM</b> | <b>Status</b> |
|--------------|------------|---------------|
| Sedayu       | 0,7497     | Maju          |
| Pamriyan     | 0,6868     | Berkembang    |
| Jenarsari    | 0,8057     | Maju          |
| Poncorejo    | 0,6686     | Berkembang    |
| Gebang       | 0,6838     | Berkembang    |
| Krompaan     | 0,7440     | Maju          |
| Gemuhblanten | 0,7483     | Maju          |
| Tamangede    | 0,7389     | Maju          |
| Lumansari    | 0,6868     | Berkembang    |
| Johorejo     | 0,6740     | Berkembang    |
| Tlahab       | 0,7254     | Maju          |
| Pucangrejo   | 0,8148     | Maju          |
| Sojomerto    | 0,7167     | Maju          |
| Triharjo     | 0,7424     | Maju          |
| Cepokomulyo  | 0,6295     | Berkembang    |
| Galih        | 0,8022     | Maju          |

Sumber : Dinas Pemberdayaan Masyarakat dan Desa Kabupaten Kendal, 2023.







**Kendal Handal**  
Beautiful Land, Good Business

**DINAS KOMUNIKASI DAN INFORMATIKA  
KABUPATEN KENDAL  
TAHUN 2024**