



POTRET WILAYAH KABUPATEN KENDAL

2024



POTRET WILAYAH KABUPATEN KENDAL

2024

TIM PENYUSUN

Penanggungjawab :

Nursikin, S.Sos.

Ufi Alaia Furqon, S.IP., M.S.E., M.P.P.

Penulis :

Desy Trishardiyanti Adiningtyas, S.Si.

Henri Puspitasari, S.Kom.

Ida Sulistyaningsih, S.Si.

Pengolah Data :

Desy Trishardiyanti Adiningtyas, S.Si.

Henri Puspitasari, S.Kom.

Ida Sulistyaningsih, S.Si.

Gambar Kulit/ *Desain Cover* :

Desy Trishardiyanti Adiningtyas, S.Si.

BUPATI KENDAL



Dico M. Ganinduto, B.Sc.

KATA PENGANTAR

Penyelenggaraan Satu Data Indonesia (SDI) Tingkat Daerah sebagaimana amanat Peraturan Presiden Nomor 39 Tahun 2019 tentang Satu Data Indonesia perlu didukung dan diakselerasi melalui berbagai macam strategi pencapaiannya. Penyajian Buku Potret Wilayah ini merupakan salah satu sarana untuk mendukung penyelenggaraan SDI di Kabupaten Kendal, dimana berisikan data dan analisis sederhana seputar data-data sektoral yang bersumber dari Perangkat Daerah di lingkungan Pemerintah Kabupaten Kendal dan instansi terkait lainnya.

Sebagaimana penerbitan Buku Potret Wilayah tahun-tahun sebelumnya, Diskominfo Kabupaten Kendal selalu mengupayakan penambahan dan pembaruan baik dari sisi data dukung dan isian kontennya agar makin berkualitas dan informatif. Adanya Buku Potret Wilayah Kabupaten Kendal Tahun 2024 ini diharapkan dapat memenuhi kebutuhan tuntutan data statistik dan informasi yang terus berkembang dalam rangka pengambilan keputusan dan pengembangan kebijakan di tingkat daerah.

Kami mengucapkan terima kasih kepada semua pihak yang telah membantu atas diterbitkannya Buku Potret Wilayah Kabupaten Kendal Tahun 2024. Tak lupa, kritik serta saran senantiasa kami harapkan dari semua pihak agar peningkatan kualitas isi dan materi dapat terus kami lakukan.

Akhirnya, semoga penerbitan buku ini dapat berguna bagi semua *stakeholders* yang berkepentingan, masyarakat luas, serta memberikan

wawasan atas data dan informasi Kabupaten Kendal sehingga membawa manfaat bagi upaya-upaya pembangunan ke depan.

Kendal, Juli 2024

Kepala Dinas Komunikasi dan Informatika

Kabupaten Kendal



Ardhi Prasetyo, S.STP., M.M

NIP. 19810925 200012 1 001

DAFTAR ISI

Tim Penyusun	iii
Foto Bupati Kendal	v
Kata Pengantar	vii
Daftar Isi	xi
Daftar Tabel	xii
Daftar Gambar	xxii
I. Pendahuluan.....	3
II. Sejarah.....	9
III. Geografi.....	17
IV. Pemerintah Daerah	23
V. Penduduk dan Angkatan Kerja	35
VI. Sosial	45
VII. Pertanian dan Perikanan.....	67
VIII. Industri dan Perdagangan.....	87
IX. Tinjauan Ekonomi.....	95
X. Sekilas Perangkat Daerah	103
XI. Kecamatan	161

DAFTAR TABEL

3. Geografi

3.1. Luas Wilayah Kecamatan di Kabupaten Kendal	18
---	----

4. Pemerintah Daerah

4.1. Jumlah PNS Menurut Golongan dan Jenis Kelamin di Kabupaten Kendal Tahun 2023.....	30
--	----

5. Penduduk dan Angkatan Kerja

5.1. Jumlah Penduduk Menurut Kecamatan di Kabupaten Kendal Tahun 2023.....	35
5.2. Rasio Jenis Kelamin Menurut Kelompok Umur di Kabupaten Kendal Tahun 2023	37
5.3. Angkatan Kerja Kabupaten Kendal Tahun 2023.....	41

6. Sosial

6.1. Jumlah Sekolah, Guru dan Murid TK di Kabupaten Kendal Tahun 2023-2024	47
6.2. Jumlah Sekolah, Guru dan Murid RA di Kabupaten Kendal Tahun 2023-2024	47
6.3. Jumlah Sekolah, Guru dan Murid SD di Kabupaten Kendal Tahun 2023-2024	49
6.4. Jumlah Sekolah, Guru dan Murid MI di Kabupaten Kendal Tahun 2023-2024	49

6.5.	Jumlah Sekolah, Guru dan Murid SMP di Kabupaten Kendal Tahun 2023-2024.....	50
6.6.	Jumlah Sekolah, Guru dan Murid MTs di Kabupaten Kendal Tahun 2023-2024.....	51
6.7.	Jumlah Sekolah, Guru dan Murid SMA di Kabupaten Kendal Tahun 2023-2024.....	53
6.8.	Jumlah Sekolah, Guru dan Murid SMK di Kabupaten Kendal Tahun 2023-2024.....	53
6.9.	Jumlah Sekolah, Guru dan Murid MA di Kabupaten Kendal Tahun 2023-2024.....	53
6.10.	Harapan Lama Sekolah (HLS) dan Rata-rata Lama Sekolah (RLS) di Kabupaten Kendal Tahun 2018-2023	55
6.11.	AKB, AKI dan AHH Kabupaten Kendal Tahun 2020-2023.....	57
6.12.	Data Balita Stunting Kabupaten Kendal Tahun 2023	58
6.13.	Banyaknya Tenaga Kesehatan Menurut Puskesmas di Kabupaten Kendal Tahun 2023	60
6.14.	Jumlah Penduduk Menurut Agama yang Dianut di Kabupaten Kendal Tahun 2023	62
6.15.	Jemaah Haji Menurut Kecamatan di Kabupaten Kendal Tahun 2023	63
7.	Pertanian dan Perikanan	
7.1.	Luas Panen Tanaman Pangan di Kabupaten Kendal Tahun 2023	67
7.2.	Luas Panen dan Produksi Tanaman Obat/Biofarmaka di Kabupaten Kendal Tahun 2021-2023.....	69

7.3.	Luas Panen dan Produksi Tanaman Hias di Kabupaten Kendal Tahun 2022-2023	71
7.4.	Luas Panen dan Produksi Tanaman Perkebunan di Kabupaten Kendal Tahun 2023.....	73
7.5.	Populasi Ternak di Kabupaten Kendal Tahun 2019-2023	74
7.6.	Produksi Daging (Karkas) dan Edible Oval Ternak di Kabupaten Kendal Tahun 2023.....	74
7.7.	Populasi Unggas di Kabupaten Kendal Tahun 2019-2023	75
7.8.	Produksi Unggas di Kabupaten Kendal Tahun 2023	76
7.9.	Produksi dan Nilai Produksi Perikanan di Kabupaten Kendal Tahun 2023	80
8.	Industri dan Perdagangan	
8.1.	Rata-Rata Harga Barang Kebutuhan Pokok Penting di Kabupaten Kendal Tahun 2023	88
8.2.	Banyaknya Alat UTTP yang telah ditera dan Tera Ulang di Kabupaten Kendal Tahun 2023	90
9.	Tinjauan Ekonomi	
9.1.	Laju Pertumbuhan PDRB Kabupaten Kendal Menurut Lapangan Usaha Tahun 2023.....	99
10.	Sekilas Perangkat Daerah	
10.1.	Data Pengumpulan Zakat dan Infaq di Baznas Kabupaten Kendal Tahun 2019-2023	103

10.2.	Data Statistik Sektoral Bagian Hukum Setda Kabupaten Kendal Tahun 2021-2023.....	104
10.3.	Laporan Realisasi Penggunaan Dana Bagi Hasil Cukai Hasil Tembakau (DBHCHT) Kabupaten Kendal Tahun 2023	105
10.4.	Rekap lelang LPSE Kabupaten Kendal Tahun 2023-2023.....	107
10.5.	SAKIP dan IKM Kabupaten Kendal Tahun 2023.....	109
10.6.	Kegiatan Keprotokolan dan Penyusunan Naskah Sambutan Bupati Kendal Tahun 2023.....	110
10.7.	Jumlah Penghargaan dan Kerjasama yang dilakukan Pemerintah Kabupaten Kendal Tahun 2023	111
10.8.	Daftar Penghargaan yang diperoleh Pemerintah Kabupaten Kendal Tahun 2023.....	111
10.9.	Penyerapan DAK Fisik dan Non Fisik Kabupaten Kendal Tahun 2023	113
10.10.	Peminjaman Gedung/Ruang Rapat di Lingkungan Sekretariat Daerah Kabupaten Kendal per Bulan Tahun 2023	114
10.11.	Jumlah Kegiatan Rapat Paripurna DPRD Kabupaten Kendal Tahun 2023	116
10.12.	Data Statistik Sektoral Inspektorat Daerah Kabupaten Kendal Tahun 2023	117
10.13.	Ringkasan Perubahan APBD Kabupaten Kendal Tahun Anggaran 2023.....	118
10.14.	Daftar Pendapatan Pajak Daerah Kendal Tahun 2023.....	119
10.15.	Jumlah Pegawai Negeri Sipil (PNS) Menurut Jenis Jabatan Tahun 2023	120

10.16. Jumlah Pegawai Negeri Sipil (PNS) Menurut Pendidikan Tahun 2023	123
10.17. Jumlah Pegawai Pemerintah dengan Perjanjian Kerja (PPPK) Kabupaten Kendal Menurut Pendidikan Tahun 2023	124
10.18. Indikator Kinerja Utama (IKU) Pembangunan Daerah Kabupaten Kendal Tahun 2023.....	125
10.19. Jumlah Bencana di Kabupaten Kendal Tahun 2023.....	126
10.20. Jumlah Lembaga / Organisasi Kemasyarakatan di Kabupaten Kendal Tahun 2023.....	126
10.21. Produksi dan Nilai Produksi Budidaya Ikan Hias Kabupaten Kendal Tahun 2023.....	127
10.22. Prestasi Kejuaraan Olahraga Pelajar dan Umum Kabupaten Kendal Tahun 2023.....	129
10.23. Data Pelaksanaan Penyaluran Program Sembako Kabupaten Kendal Tahun 2023.....	130
10.24. Data Jumlah Pengunjung Perpustakaan Daerah Kabupaten Kendal Tahun 2023.....	131
10.25. Data Statistik Sektor Dinas Perumahan Rakyat dan Kawasan Permukiman Kabupaten Kendal Tahun 2023.....	132
10.26. Rekap Data Klasifikasi Desa berdasarkan Indeks Desa Membangun (IDM) di Kabupaten Kendal Tahun 2023.....	133
10.27. Pengelola Program Keluarga Berencana (KB) Kabupaten Kendal Tahun 2023.....	135
10.28. Kekerasan kepada Perempuan dan Anak di Kabupaten Kendal Tahun 2023	136

10.29. Kasus Demam Berdarah Dengue (DBD) Menurut Kecamatan dan Puskesmas di Kabupaten Kendal Tahun 2023	137
10.30. Indeks Kualitas Lingkungan Hidup (IKLH) Kabupaten Kendal Tahun 2021-2023.....	139
10.31. Rata-rata Harga Barang Kebutuhan Pokok Penting di Kabupaten Kendal Tahun 2023	140
10.32. Jumlah Koperasi di Kabupaten Kendal Tahun 2023.....	142
10.33. Data Realisasi Investasi Tahun 2023.....	144
10.34. Data Produksi Sayuran dan Buah Tahunan Tahun 2023.....	145
10.35. Data Produksi Sayuran dan Buah Semusim Tahun 2023.....	147
10.36. Data Kendaraan Bermotor yang Diuji di Dinas Perhubungan Kabupaten Kendal Tahun 2023	148
10.37. Total aduan/laporan yang masuk dalam SP4N-LAPOR! Kendal Tahun 2023	150
10.38. Laporan Insiden Keamanan Informasi Kabupaten Kendal Tahun 2023	152
10.39. Jumlah Lowongan dan Pencari Kerja Terdaftar pada Dinas Perindustrian dan Tenaga Kerja Tahun 2023.....	153
10.40. Rekap Data Organisasi Kesenian Kabupaten Kendal Tahun 2023	154
10.41. Kepemilikan Akta Kelahiran Kabupaten Kendal Tahun 2023	155
10.42. Kondisi Daerah Irigasi Tahun 2023	156
10.43. Data Statistik Satpol PP dan Pemadam Kebakaran Tahun 2023	157
10.44. Jumlah Pasien Rawat Inap dan Rawat Jalan di RSUD dr H Soewondo berdasarkan Jenis Kelamin Tahun 2023	158

11. Kecamatan

11.1.	Luas Desa di Kecamatan Plantungan	161
11.2.	Jumlah Penduduk Kecamatan Plantungan Tahun 2023	162
11.3.	Dana Desa Kecamatan Plantungan Tahun Anggaran 2023	163
11.4.	IDM Kecamatan Plantungan Tahun 2023	164
11.5.	Luas Desa di Kecamatan Sukorejo	165
11.6.	Jumlah Penduduk Kecamatan Sukorejo Tahun 2023	166
11.7.	Dana Desa Kecamatan Sukorejo Tahun Anggaran 2023	167
11.8.	IDM Kecamatan Sukorejo Tahun 2023	168
11.9.	Luas Desa di Kecamatan Pageruyung	169
11.10.	Jumlah Penduduk Kecamatan Pageruyung Tahun 2023	170
11.11.	Dana Desa Kecamatan Pageruyung Tahun Anggaran 2023	171
11.12.	IDM Kecamatan Pageruyung Tahun 2023	172
11.13.	Luas Desa di Kecamatan Patean	173
11.14.	Jumlah Penduduk Kecamatan Patean Tahun 2023	174
11.15.	Dana Desa Kecamatan Patean Tahun Anggaran 2023	175
11.16.	IDM Kecamatan Patean Tahun 2023	176
11.17.	Luas Desa di Kecamatan Singorojo	177
11.18.	Jumlah Penduduk Kecamatan Singorojo Tahun 2023	178
11.19.	Dana Desa Kecamatan Singorojo Tahun Anggaran 2023	179
11.20.	IDM Kecamatan Singorojo Tahun 2023	180
11.21.	Luas Desa di Kecamatan Limbangan	181
11.22.	Jumlah Penduduk Kecamatan Limbangan Tahun 2023	182
11.23.	Dana Desa Kecamatan Limbangan Tahun Anggaran 2023	183
11.24.	IDM Kecamatan Limbangan Tahun 2023	184
11.25.	Luas Desa di Kecamatan Boja	185

11.26. Jumlah Penduduk Kecamatan Boja Tahun 2023.....	186
11.27. Dana Desa Kecamatan Boja Tahun Anggaran 2023	187
11.28. IDM Kecamatan Boja Tahun 2023	188
11.29. Luas Desa di Kecamatan Kaliwungu.....	189
11.30. Jumlah Penduduk Kecamatan Kaliwungu Tahun 2023.....	190
11.31. Dana Desa Kecamatan Kaliwungu Tahun Anggaran 2023.....	191
11.32. IDM Kecamatan Kaliwungu Tahun 2023.....	192
11.33. Luas Desa di Kecamatan Kaliwungu Selatan.....	193
11.34. Jumlah Penduduk Kecamatan Kaliwungu Selatan Tahun 2023...	194
11.35. Dana Desa Kecamatan Kaliwungu Selatan Tahun Anggaran 2023.....	195
11.36. IDM Kecamatan Kaliwungu Selatan Tahun 2023.....	196
11.37. Luas Desa di Kecamatan Brangsong	197
11.38. Jumlah Penduduk Kecamatan Brangsong Tahun 2023	198
11.39. Dana Desa Kecamatan Brangsong Tahun Anggaran 2023	199
11.40. IDM Kecamatan Brangsong Tahun 2023	200
11.41. Luas Desa di Kecamatan Pegandon	201
11.42. Jumlah Penduduk Kecamatan Pegandon Tahun 2023	202
11.43. Dana Desa Kecamatan Pegandon Tahun Anggaran 2023	203
11.44. IDM Kecamatan Pegandon Tahun 2023	204
11.45. Luas Desa di Kecamatan Ngampel.....	205
11.46. Jumlah Penduduk Kecamatan Ngampel Tahun 2023	206
11.47. Dana Desa Kecamatan Ngampel Tahun Anggaran 2023.....	207
11.48. IDM Kecamatan Ngampel Tahun 2023.....	208
11.49. Luas Kelurahan di Kecamatan Kendal	209
11.50. Jumlah Penduduk Kecamatan Kendal Tahun 2023.....	211

11.51. Luas Desa di Kecamatan Patebon.....	212
11.52. Jumlah Penduduk Kecamatan Patebon Tahun 2023.....	213
11.53. Dana Desa Kecamatan Patebon Tahun Anggaran 2023.....	214
11.54. IDM Kecamatan Patebon Tahun 2023.....	215
11.55. Luas Desa di Kecamatan Cepiring.....	216
11.56. Jumlah Penduduk Kecamatan Cepiring Tahun 2023.....	217
11.57. Dana Desa Kecamatan Cepiring Tahun Anggaran 2023.....	218
11.58. IDM Kecamatan Cepiring Tahun 2023.....	219
11.59. Luas Desa di Kecamatan Kangkung.....	220
11.60. Jumlah Penduduk Kecamatan Kangkung Tahun 2023.....	221
11.61. Dana Desa Kecamatan Kangkung Tahun Anggaran 2023.....	222
11.62. IDM Kecamatan Kangkung Tahun 2023.....	223
11.63. Luas Desa di Kecamatan Rowosari.....	224
11.64. Jumlah Penduduk Kecamatan Rowosari Tahun 2023.....	225
11.65. Dana Desa Kecamatan Rowosari Tahun Anggaran 2023.....	226
11.66. IDM Kecamatan Rowosari Tahun 2023.....	227
11.67. Luas Desa di Kecamatan Weleri.....	228
11.68. Jumlah Penduduk Kecamatan Weleri Tahun 2023.....	229
11.69. Dana Desa Kecamatan Weleri Tahun Anggaran 2023.....	230
11.70. IDM Kecamatan Weleri Tahun 2023.....	231
11.71. Luas Desa di Kecamatan Ringinarum.....	232
11.72. Jumlah Penduduk Kecamatan Ringinarum Tahun 2023.....	233
11.73. Dana Desa Kecamatan Ringinarum Tahun Anggaran 2023.....	234
11.74. IDM Kecamatan Ringinarum Tahun 2023.....	235
11.75. Luas Desa di Kecamatan Gemuh.....	236
11.76. Jumlah Penduduk Kecamatan Gemuh Tahun 2023.....	237

11.77. Dana Desa Kecamatan Gemuh Tahun Anggaran 2023.....	238
11.78. IDM Kecamatan Gemuh Tahun 2023.....	239

Diskominfo Kab. Kendal

DAFTAR GAMBAR

3. Geografi	
3.1. Peta Kabupaten Kendal	17
3.2. Persentase Penggunaan Lahan di Kabupaten Kendal Tahun 2023	19
3.3. Panjang Jalan Menurut Kondisi di Kabupaten Kendal Tahun 2021-2023.....	20
4. Pemerintah Daerah	
4.1. Lambang Daerah Kabupaten Kendal	25
5. Penduduk dan Angkatan Kerja	
5.1. Piramida Penduduk di Kabupaten Kendal Tahun 2023.....	38
5.2. Kepemilikan Kartu Keluarga di Kabupaten Kendal Tahun 2023	39
5.3. Kepemilikan e-KTP di Kabupaten Kendal Tahun 2023	40
6. Sosial	
6.1. Rasio Murid Terhadap Guru TK dan RA di Kabupaten Kendal Tahun 2023-2024	47
6.2. Rasio Murid Terhadap Guru SD dan MI di Kabupaten Kendal Tahun 2023-2024	49
6.3. Rasio Murid Terhadap Guru SMP dan MTs di Kabupaten Kendal Tahun 2023-2024	51
6.4. Rasio Murid Terhadap Guru SMA, MA dan SMK di Kabupaten Kendal Tahun 2023-2024	54

6.5.	Harapan Lama Sekolah (HLS) dan Rata-rata Lama Sekolah (RLS) Kabupaten Kendal Tahun 2018-2023.....	56
6.6.	Jemaah Haji Menurut Jenis Kelamin di Kabupaten Kendal Tahun 2023	63
7.	Pertanian dan Perikanan	
7.1.	Produksi Lima Komoditas Hortikultura di Kabupaten Kendal Tahun 2021-2023.....	68
7.2.	Produksi Ikan Air Payau (Tambak) di Kabupaten Kendal Tahun 2023 (kg)	78
7.3.	Produksi Ikan Air Tawar (Kolam) di Kabupaten Kendal Tahun 2023 (kg)	79
8.	Industri dan Perdagangan	
8.1.	Persentase Perusahaan Industri Skala Besar dan Sedang menurut Kelompok Industri Utama di Kabupaten Kendal Tahun 2023	87
9.	Tinjauan Ekonomi	
9.1.	PDRB Kabupaten Kendal Tahun 2021-2023 (Triliun Rupiah)	96
9.2.	Struktur Perekonomian Kabupaten Kendal Tahun 2023	97
9.3.	Pertumbuhan Ekonomi Jawa Tengah dan Kabupaten Kendal Tahun 2019-2023	98

Diskominfo Kab. Kendal

1

PENDAHULUAN



Diskominfo Kab. Kendal

PENDAHULUAN

1.1. LATAR BELAKANG

Untuk dapat memberikan hasil yang optimal terhadap kemampuan daerah dalam mengembangkan wilayahnya, diperlukan suatu gambaran yang komprehensif mengenai wilayahnya sendiri. Pemerintah daerah dapat menentukan arah perkembangan dan investasi sumber daya yang tersedia pada wilayahnya dengan adanya gambaran wilayah yang tersusun dengan baik. Hal ini sesuai dengan Undang-Undang Nomor 23 Tahun 2014 dan Undang-Undang Nomor 33 Tahun 2004 di mana dalam pelaksanaan otonomi daerah harus nyata dan bertanggung jawab baik dalam urusan pemerintahan maupun dalam pengelolaan pembangunan, termasuk di dalamnya adalah upaya menggali sumber-sumber pembiayaan sendiri.

Dalam rangka melaksanakan pembangunan daerah yang dapat mengelola potensi dan sumber daya daerah, perlu disusun suatu buku potret wilayah. Buku Potret Wilayah Kabupaten Kendal 2023 memberikan gambaran umum tentang sejarah, geografi, pemerintah daerah, penduduk dan tenaga kerja, sosial, pertanian dan perikanan, industri dan perdagangan, tinjauan ekonomi, sekilas perangkat daerah dan kecamatan. Adanya buku potret wilayah ini diharapkan dapat memenuhi kebutuhan informasi yang terus berkembang dalam rangka pengambilan keputusan dan pengembangan kebijakan di tingkat daerah maupun pusat.

1.2. MAKSUD DAN TUJUAN

Maksud disusunnya buku Potret Wilayah Kabupaten Kendal 2023 antara lain:

1. Menghimpun semua data dari kegiatan sektoral di Kabupaten Kendal sebagai upaya penyediaan sarana yang dapat digunakan dalam kegiatan perencanaan, pelaksanaan, monitoring, evaluasi serta pengawasan pembangunan.
2. Memberikan gambaran tentang sejarah, geografi, pemerintah daerah, penduduk dan tenaga kerja, sosial, pertanian dan perikanan, industri dan perdagangan, tinjauan ekonomi, sekilas perangkat daerah dan kecamatan yang dapat dijadikan sebagai sumber informasi bagi semua pihak.

Tujuan disusunnya buku ini antara lain:

1. Tersedianya data yang dapat digunakan dalam rangka perencanaan dan penyusunan kebijakan serta memudahkan koordinasi pelaksanaan, monitoring dan evaluasi program pembangunan di Kabupaten Kendal.
2. Informasi dalam rangka pengambilan kebijakan pemerintah untuk pembinaan dan pengembangan pembangunan daerah.
3. Informasi bagi usaha dan investasi baik dari dalam maupun luar Kabupaten Kendal.

1.3. RUANG LINGKUP

Ruang lingkup penyusunan buku Potret Wilayah Kabupaten Kendal 2023 adalah sebagai berikut:

- 1) Sejarah meliputi nama Kendal, sejarah berdirinya Kabupaten Kendal dan nama Bupati Kendal .
- 2) Geografi meliputi kondisi geografis, luas wilayah, penggunaan lahan dan jalan.
- 3) Pemerintah daerah meliputi visi dan misi, lambang daerah, organisasi daerah dan Pegawai Negeri Sipil.
- 4) Penduduk dan angkatan kerja meliputi jumlah penduduk, kepemilikan Kartu Keluarga dan e-KTP dan angkatan kerja.
- 5) Sosial meliputi pendidikan, pariwisata, kesehatan, keagamaan.
- 6) Pertanian dan perikanan meliputi tanaman pangan, hortikultura, perkebunan, peternakan, perikanan dan kelautan.
- 7) Industri dan perdagangan meliputi industri dan perdagangan.
- 8) Tinjauan ekonomi meliputi PDRB, struktur ekonomi, pertumbuhan ekonomi.
- 9) Sekilas perangkat daerah meliputi sekretariat daerah, sekretariat DPRD, inspektorat daerah, badan, dinas, RSUD dr.H. Soewondo.
- 10) Kecamatan meliputi profil, jumlah penduduk, Dana Desa dan Indeks Desa Membangun.

Diskominfo Kab. Kendal

2

SEJARAH



Diskominfo Kab. Kendal

SEJARAH

2.1. NAMA KENDAL

Nama Kendal diambil dari nama sebuah pohon yakni pohon Kendal. Pohon itu pada mulanya tidak ada yang tahu namanya tetapi ketika Pakuwojo bersembunyi di pohon, di dalam pohon itu terang benderang. Akhirnya pohon itu dinamakan pohon Qhondhali yang berarti penerang dan akhirnya daerah tempat pohon itu dinamakan Qhondhali. Karena orang Jawa tidak fasih berbahasa Arab maka penyebutan Qhondhali berubah menjadi Kendal. Pohon yang berdaun rimbun itu sudah dikenal sejak masa Kerajaan Demak pada tahun 1500-1546 M yaitu pada masa Pemerintahan Sultan Trenggono.

Pada awal pemerintahannya tahun 1521, Sultan Trenggono pernah memerintah Sunan Katong untuk memesan pusaka kepada Pakuwojo. Peristiwa yang menimbulkan pertentangan dan mengakibatkan kematian itu tercatat dalam prasasti. Hingga sekarang makam kedua tokoh dalam sejarah Kendal yang berada di Desa Protomulyo Kecamatan Kaliwungu itu masih dikeramatkan masyarakat secara luas. Menurut kisah, Sunan Katong pernah terpana memandang keindahan dan kerindangan pohon kendal yang tumbuh di lingkungan sekitar. Sambil menikmati pemandangan pohon Kendal yang tampak "sari" itu, beliau menyebut bahwa di daerah tersebut kelak bakal disebut "Kendalsari". Pohon besar yang oleh warga disebut-sebut berada di pinggir Jalan Pemuda Kendal itu juga dikenal dengan nama Kendal Growong karena batangnya berlubang atau growong.

Dari kisah tersebut diketahui bahwa nama Kendal dipakai untuk menyebutkan suatu wilayah atau daerah setelah Sunan Katong menyebutnya. Kisah penyebutan nama itu didukung oleh Tom Peres yang menyatakan bahwa pada abad ke 15 di pantai Utara Jawa terdapat pelabuhan terkenal yaitu Semarang, Tegal dan Kendal.

2.2. SEJARAH BERDIRINYA KABUPATEN KENDAL

Joko Bahu merupakan seorang abdi dalem Kerajaan Mataram. Joko Bahu dikenal sebagai seorang yang mencintai sesama dan pekerja keras sehingga Joko Bahu pun berhasil memajukan daerahnya. Atas keberhasilan itulah akhirnya Sultan Agung Adi Prabu Hanyokrokusumo mengangkatnya menjadi Bupati Kendal bergelar Tumenggung Bahurekso. Selain itu Tumenggung Bahurekso juga diangkat sebagai Panglima Perang Mataram pada tanggal 26 Agustus 1628 untuk memimpin puluhan ribu prajurit menyerbu VOC di Batavia. Pada pertempuran tanggal 21 Oktober 1628 di Batavia, Tumenggung Bahurekso beserta kedua putranya gugur sebagai kusuma bangsa. Perjalanan sang Tumenggung Bahurekso memimpin penyerangan VOC di Batavia pada tanggal 26 Agustus 1628 itulah kemudian dijadikan patokan sejarah lahirnya Kabupaten Kendal.

Perkembangan lebih lanjut dengan momentum gugurnya Tumenggung Bahurekso sebagai penentuan hari jadi dinilai beberapa kalangan kurang tepat karena momentum tersebut merupakan sejarah kelam bagi seorang tokoh yang bernama Bahurekso, sehingga apabila tanggal tersebut diambil sebagai momentum hari jadi dikhawatirkan akan membawa efek psikologis. Munculnya istilah "gagal dan gugur " dalam

mitologi Jawa dikhawatirkan akan membentuk bias-bias kejiwaan yang berpengaruh pada perilaku pola rasa, cipta dan karsa warga Kabupaten Kendal, sehingga dirasa kurang tepat jika dijadikan sebagai pertanda awal mula munculnya Kabupaten Kendal.

Hasil seminar yang diadakan tanggal 15 Agustus 2006, dengan mengundang para pakar dan pelaku sejarah, seperti Prof. Dr. Djulianti Suroyo (guru besar Fakultas Sastra Undip Semarang), Dr. Wasino, M.Hum (dosen Pascasarjana Unnes), H. Moenadi (tokoh masyarakat Kendal) dengan moderator Dr. Singgih Tri Sulistiyono, serta setelah diadakan penelitian dan pengkajian secara komprehensif menyepakati dan menyimpulkan bahwa momentum pengangkatan Bahurekso sebagai Bupati Kendal, dijadikan sebagai titik tolak diterapkannya hari jadi. Pengangkatan bertepatan pada 12 Rabiul Awal 1014 H atau 28 Juli 1605. Penentuan hari jadi ini selanjutnya ditetapkan melalui Peraturan Daerah Kabupaten Kendal Nomor 20 tahun 2006 tentang penetapan hari jadi Kabupaten Kendal.

2.3. NAMA BUPATI KENDAL

Di bawah ini ada catatan tentang nama-nama Bupati Kendal:

1. Tumenggung Bahurekso 1605-1629
2. Raden Ngabehi Wiroseco 1629-1641
3. Raden Ngabehi Mertoyudo 1641-1649
4. Raden Ngabehi Wongsodiprojo 1649-1650
5. Raden Ngabehi Wongsowiroprojo 1650-1661
6. Raden Ngabehi Wongsowirosroyo 1661-1663
7. Tumenggung Singowijoyo I 1663-1668

8. Tumenggung Mertowijoyo I 1668-1700
9. Tumenggung Mertowijoyo II 1700-1725
10. Tumenggung Mertowijoyo III 1725-1739
11. Tumenggung Singowijoyo II 1739-1754
12. Tumenggung Soemonegoro I 1755-1780
13. Tumenggung Soemonegoro II 1785-1796
14. Pangeran Ario Prawirodiningrat I 1796-1813
15. Pangeran Ario Prawirodiningrat II 1813-1830
16. Raden Tumenggung Purbodiningrat 1832-1850.
17. Kyai Tumenggung Purbodiningrat Asal Gresik 1832-1850
18. Pangeran Ario Notohamiprojo 1857-1891.
19. Raden Mas Kamal Notonegoro 1891-1911
20. Patih Raden Cokro Hadisastro 1911-1914
21. Raden Mas Adipati Ario Notohamijoyo 1914-1938
22. Raden Patih Notomudigdo 1938
23. Raden Mas Saddin Purbonegoro 1939 – 1942
24. Raden Patih Mas Kusuma Hudoyo 1942-1945
25. Sukarmo 1945-1949
26. R.Ruslan 1949
27. R.Prayitno Partodijoyo 1950-1956
28. R.Soedjono 1957-1960
29. R.Salatun Wedono 1960-1966
30. Mayor Sunardi 1966-1967
31. Letkol RM.Suryo Suseno 1967-1972
32. Drs. Abdus Saleh Ronowidjoyo 1972-1979
33. Drs.Herman Sumarmo 1979 -1984

34. Sudono Yusuf, BA 1984-1989
35. Sumojo Hadiwinoto,SH 1989-1998
36. Drs.Djoemadi 1999-2000
37. Hendy Boedoro,SH, M.Si 2000-2007
38. Dra.Hj.Siti Nurmarkesi 2009-2010
39. dr.Hj.Widya Kandi Susanti 2010-2015
40. dr.Mirna Annisa, M.Si 2015-2021
41. Dico M. Ganinduto, B.Sc. 2021- sekarang

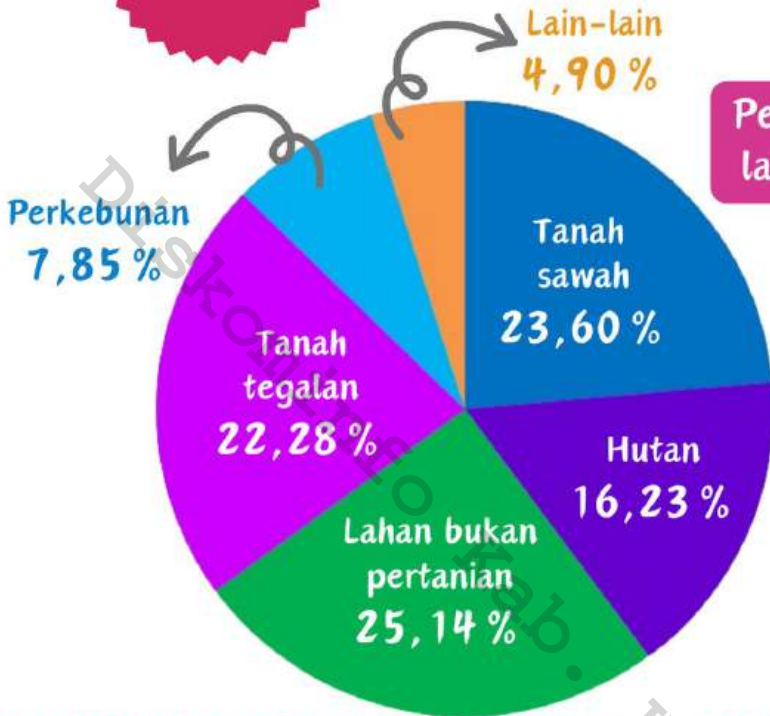
Diskominfo Kab. Kendal

Diskominfo Kab. Kendal

3

GEOGRAFI

Penggunaan lahan 2023



Panjang Jalan Kabupaten Kendal 2023

Baik	388,927 km
Sedang	261,606 km
Rusak	64,646 km
Rusak Berat	67,531 km

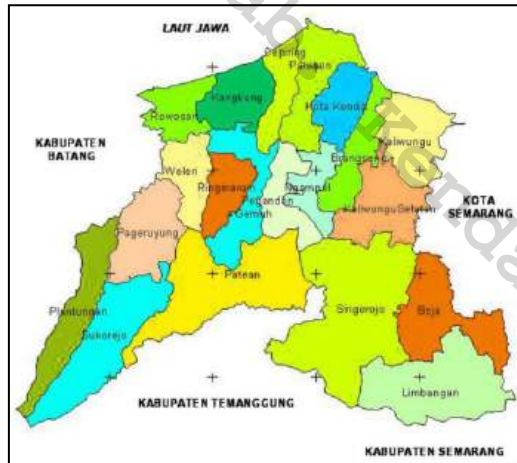
Diskominfo Kab. Kendal

GEOGRAFI

3.1. KONDISI GEOGRAFIS

Kabupaten Kendal merupakan satu dari 35 kabupaten / kota yang berada dalam wilayah Provinsi Jawa Tengah dengan posisi geografis antara 109°40' sampai 110°18' Bujur Timur dan 6°32' sampai 7°24' Lintang Selatan. Batas wilayah Kabupaten Kendal adalah sebagai berikut:

- Sebelah Utara : Laut Jawa
- Sebelah Timur : Kota Semarang
- Sebelah Selatan : Kabupaten Temanggung dan Kabupaten Semarang
- Sebelah Barat : Kabupaten Batang



Gambar 3.1. Peta Kabupaten Kendal

3.2. LUAS WILAYAH

Kabupaten Kendal terbagi menjadi dua puluh (20) kecamatan dengan luas sebagai berikut :

Tabel 3.1. Luas Wilayah Kecamatan di Kabupaten Kendal

Kecamatan	Luas (km ²)	Persentase (%)
1. Kecamatan Plantungan	48,82	4,87
2. Kecamatan Pageruyung	51,43	5,13
3. Kecamatan Sukorejo	76,01	7,58
4. Kecamatan Patean	92,94	9,27
5. Kecamatan Singorojo	119,32	11,91
6. Kecamatan Limbangan	71,72	7,16
7. Kecamatan Boja	64,09	6,39
8. Kecamatan Kaliwungu	47,73	4,76
9. Kecamatan Brangsong	34,54	3,45
10. Kecamatan Pegandon	31,12	3,11
11. Kecamatan Gemuh	38,17	3,81
12. Kecamatan Weleri	30,28	3,02
13. Kecamatan Cepiring	30,08	3,00
14. Kecamatan Patebon	44,30	4,42
15. Kecamatan Kendal	27,49	2,74
16. Kecamatan Rowosari	32,64	3,26
17. Kecamatan Kangkung	38,98	3,89
18. Kecamatan Ringinarum	23,50	2,34
19. Kecamatan Ngampel	33,88	3,38
20. Kecamatan Kaliwungu Selatan	65,19	6,50
Kabupaten Kendal	1.002,23	100,00

Sumber: Buku Kabupaten Kendal Dalam Angka 2023.

Kecamatan Singorojo adalah kecamatan terluas di Kabupaten Kendal, luas Kecamatan Singorojo adalah sebesar 119,32 km² atau 11,91% dari seluruh luas Kabupaten Kendal. Kecamatan Ringinarum merupakan kecamatan dengan luas terkecil jika dibanding dengan 19 kecamatan lain, luas Kecamatan Ringinarum adalah sebesar 23,50 km².

3.3. PENGGUNAAN LAHAN

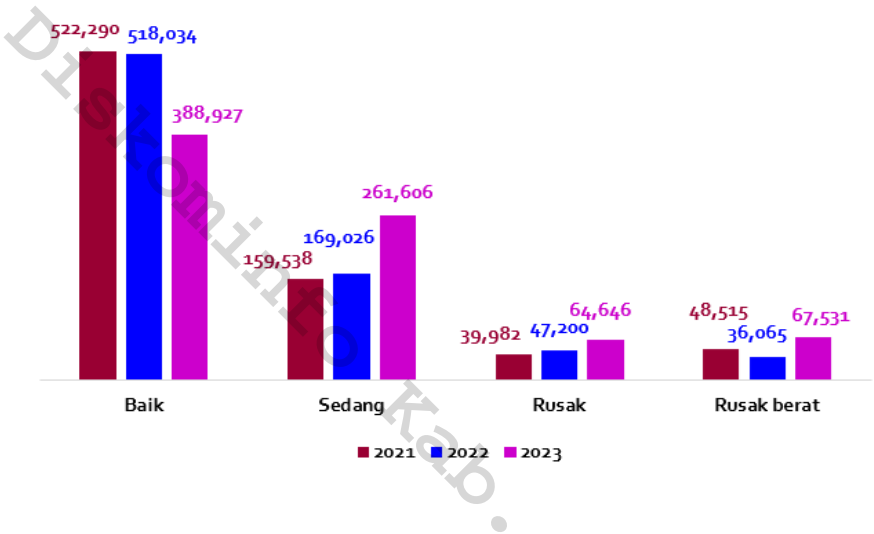
Pada tahun 2023, lahan di Kabupaten Kendal paling banyak digunakan untuk lahan bukan pertanian, penggunaan lahan bukan pertanian adalah sebesar 25,14% dari luas penggunaan tanah seluruh Kabupaten Kendal. Lahan yang paling banyak digunakan kedua adalah tanah sawah, penggunaan tanah sawah di Kabupaten Kendal adalah sebesar 23,60% dari luas penggunaan tanah seluruh Kabupaten Kendal.



Gambar 3.2. Persentase Penggunaan Lahan di Kabupaten Kendal Tahun 2023

3.4. JALAN

Jalan adalah jalan dalam bentuk apa pun yang terbuka untuk lalu lintas kendaraan umum. Berikut ini adalah panjang jalan Kabupaten Kendal menurut kondisi tahun 2021-2023 :



Gambar 3.3 . Panjang Jalan Menurut Kondisi di Kabupaten Kendal Tahun 2021-2023

Panjang jalan di Kabupaten Kendal dengan kondisi baik pada tahun 2023 mengalami penurunan jika dibandingkan tahun 2022 dan 2021. Panjang jalan dengan kondisi baik pada tahun 2023 adalah sebesar 388,927 km. Sedangkan panjang jalan dengan kondisi rusak berat pada tahun 2023 mengalami peningkatan dibandingkan tahun 2022 dan 2021, menjadi 67,531 km.

4

PEMERINTAH DAERAH

Golongan	Jumlah PNS (Orang)	Golongan	Jumlah PNS (Orang)	Golongan	Jumlah PNS (Orang)
I/c	7	II/d	535	IV/a	864
I/d	50	III/a	3.293	IV/b	359
II/a	101	III/b	1.469	IV/c	56
II/b	70	III/c	852	IV/d	3
II/c	670	III/d	1.336	IV/e	1



Jumlah PNS
Kabupaten Kendal 2023
9.666 orang



Diskominfo Kab. Kendal

PEMERINTAH DAERAH

4.1. VISI DAN MISI

Visi Kabupaten Kendal tahun 2021-2026 adalah sebagai berikut :

1. Handal

Menjadikan Kendal sebagai pusat industri dan pariwisata Jawa Tengah yang mandiri, berprestasi, berdaya saing dan berketahanan lingkungan.

2. Unggul

SDM berkualitas religius, berbudaya, sehat jasmani dan rohani serta berdaya saing dalam menghadapi revolusi industri 4.0.

3. Makmur

Pemenuhan kebutuhan dasar masyarakat dengan upaya mendorong pertumbuhan, fasilitasi dan perlindungan bagi pelaku ekonomi, industri kreatif, UMKM berbasis potensi lokal.

4. Berkeadilan

Pemerataan pembangunan berbasis pengembangan wilayah yang ditopang tata kelola pemerintahan yang bersih, transparan, melayani dan partisipatif.

Misi Kabupaten Kendal adalah sebagai berikut :

1. Pusat industri dan pariwisata di Jawa Tengah dengan mengoptimalkan potensi dan keunggulan daerah untuk mendorong kemandirian ekonomi daerah, meningkatkan kesejahteraan, mengurangi angka pengangguran dan kemiskinan, penguatan industri

- kecil dan menengah / UMKM, pengembangan pariwisata serta mendorong berkembangnya ekonomi kreatif (start up).
2. Mewujudkan sumber daya manusia yang cerdas, sehat jasmani dan rohani, berbudi pekerti luhur dan memiliki daya saing dalam rangka menyambut revolusi industri 4.0.
 3. Mewujudkan kehidupan beragama yang harmonis, inklusif, ditunjang dengan tatanan masyarakat yang aman, nyaman, tenteram dalam relasi seimbang antara berbagai komponen masyarakat dan stakeholder pembangunan.
 4. Mewujudkan pembangunan infrastruktur yang mantap, merata dan berkeadilan dengan memperhatikan daya dukung dan kelestarian lingkungan.
 5. Mewujudkan tata kelola pemerintahan yang demokratis, transparan, akuntabel, berbasis elektronik dan bebas korupsi, dengan memberikan ruang yang luas bagi partisipasi masyarakat dalam proses perumusan hingga evaluasi kebijakan.

4.2. LAMBANG DAERAH

Bentuk dasar lambang daerah Kabupaten Kendal dengan simbol warna sebagai berikut :

1. **Warna kuning** sebagai *background* mempunyai makna bahwa masyarakat Kendal mempunyai kerukunan dan kemuliaan akhlak.
2. **Warna merah** di dalam roda bergerigi mempunyai makna keberanian dan ketegasan dalam menghadapi tantangan yang menghadang.
3. **Warna putih** di tengah lingkaran merah adalah cahaya kemuliaan dan keagungan.

4. **Warna biru** pada bagian bawah perisai mempunyai makna bahwa jiwa masyarakat Kendal suka damai, optimis mencapai harapan, warna biru juga melambangkan bahwa Kendal termasuk daerah maritim yang kaya dengan hasil laut dan memiliki pelabuhan yang strategis.



Gambar 4.1. Lambang Daerah Kabupaten Kendal

Lambang daerah Kabupaten Kendal mengandung makna sebagai berikut :

1. Lambang bintang melambangkan masyarakat Kendal memiliki jiwa religius dan taat menjalankan agamanya. Bintang bersudut lima juga melambangkan Pancasila sebagai landasan kehidupan berbangsa dan bernegara.
2. Pita merah putih menggambarkan bahwa Kabupaten Kendal adalah bagian dari wilayah Negara Kesatuan Republik Indonesia.
3. Selendang hijau menggambarkan Kendal sebagai kota seni budaya, juga mempunyai makna bahwa Kendal memiliki wilayah dataran tinggi dan dataran rendah dengan beraneka hasil alamnya baik tanaman pangan maupun perkebunan.
4. Keris memiliki maksud sifat-sifat perjuangan Tumenggung Bahurekso yang lihai, ulet, pemberani dan pantang menyerah. Keris dengan

memiliki bengkok berjumlah sembilan merupakan perwujudan angka sembilan sebagai angka tertinggi dalam hitungan yang di dalamnya memiliki arti kesempurnaan, utama, tertinggi, cita-cita luhur yang menjadi tujuan hidup seluruh masyarakat Kendal.

5. Padi kapas bermakna masyarakat Kendal yang makmur sejahtera berkecukupan sandang dan pangan. Padi berjumlah 28 butir, merupakan simbol dari tanggal 28. Kapas berjumlah 7 buah, memiliki maksud simbol dari bulan ke-7 (Juli) dalam kalender Masehi. Angka bertuliskan 1605, merupakan tahun 1605 Masehi. Warna putih diantara padi dan kapas menggambarkan pohon Kendal yang bermakna cahaya kemuliaan dan keagungan.
6. Roda bergerigi menggambarkan roda pembangunan di segala bidang berjalan terus dan juga bermakna bahwa Kendal mempunyai jalur transportasi darat dan laut serta sebagai penghubung lintas Pantura.
7. Perahu bermotif batik mempunyai makna bahwa Kabupaten Kendal adalah kota pelabuhan yang mempunyai peran penting dalam dunia transportasi dan perdagangan serta melambangkan mata pencaharian sebagian warga masyarakat Kabupaten Kendal sebagai nelayan. Perahu bermotif batik bermakna Kendal punya seni batik yang khas dengan nilai budaya yang tinggi.

4.3. ORGANISASI DAERAH

A. Sekretariat Daerah Kabupaten

Sekretariat daerah kabupaten merupakan unsur pembantu pimpinan daerah yang dipimpin oleh seorang sekretaris daerah, bertanggung jawab kepada bupati dan mempunyai tugas membantu bupati dalam melaksanakan tugas penyelenggaraan pemerintahan, administrasi, organisasi dan tata laksana, serta memberikan pelayanan administrasi kepada seluruh perangkat daerah kabupaten.

Sekretariat Daerah terdiri dari 9 bagian, yaitu :

1. Bagian Umum
2. Bagian Protokol dan Komunikasi Pimpinan
3. Bagian Organisasi
4. Bagian Hukum
5. Bagian Pemerintahan
6. Bagian Kesejahteraan Rakyat
7. Bagian Administrasi Pembangunan
8. Bagian Perekonomian dan Sumber Daya Alam
9. Bagian Pengadaan Barang dan Jasa

B. Sekretariat DPRD Kabupaten

Sekretariat DPRD dipimpin oleh seorang sekretaris dewan yang secara teknis operasional di bawah dan bertanggung jawab kepada Pimpinan DPRD dan secara administratif bertanggung jawab kepada bupati melalui sekretaris daerah. Sekretariat DPRD mempunyai tugas menyelenggarakan administrasi kesekretariatan dan keuangan, mendukung pelaksanaan tugas dan fungsi DPRD serta menyediakan dan

mengkoordinasikan tenaga ahli yang diperlukan DPRD dalam melaksanakan hak dan fungsinya dengan kebutuhan.

C. Perangkat Daerah

Perangkat daerah merupakan organisasi atau lembaga pada pemerintah daerah yang bertanggung jawab kepada kepala daerah dalam rangka penyelenggaraan pemerintahan di daerah. Perangkat Daerah Kabupaten Kendal antara lain :

1. Dinas Kearsipan dan Perpustakaan
2. Dinas Kelautan dan Perikanan
3. Dinas Kepemudaan, Olahraga dan Pariwisata
4. Dinas Kependudukan dan Pencatatan Sipil
5. Dinas Kesehatan
6. Dinas Komunikasi dan Informatika
7. Dinas Lingkungan Hidup
8. Dinas Pekerjaan Umum dan Penataan Ruang
9. Dinas Pemberdayaan Masyarakat dan Desa
10. Dinas Penanaman Modal dan Pelayanan Terpadu Satu Pintu
11. Dinas Pendidikan dan Kebudayaan
12. Dinas Pengendalian Penduduk, Keluarga Berencana, Pemberdayaan Perempuan, dan Perlindungan Anak
13. Dinas Perdagangan, Koperasi dan Usaha Kecil dan Menengah
14. Dinas Perhubungan
15. Dinas Pertanian dan Pangan
16. Dinas Perumahan Rakyat dan Kawasan Permukiman
17. Dinas Sosial

18. Dinas Perindustrian dan Tenaga Kerja
19. Satuan Polisi Pamong Praja dan Pemadam Kebakaran
20. Badan Penanggulangan Bencana Daerah
21. Badan Kepegawaian, Pendidikan dan Pelatihan
22. Badan Pendapatan Daerah
23. Badan Pengelolaan Keuangan dan Aset Daerah
24. Badan Perencanaan, Penelitian dan Pengembangan
25. RSUD dr. H. Soewondo
26. Inspektorat Daerah
27. Badan Kesatuan Bangsa dan Politik

D. Kecamatan

Kecamatan sebagai unsur pelaksana penyelenggaraan pemerintah daerah dipimpin oleh camat yang berkedudukan dan bertanggung jawab kepada bupati melalui sekretaris daerah. Jumlah kecamatan di Kabupaten Kendal adalah sebanyak 20 kecamatan.

E. Desa / Kelurahan

Desa / kelurahan merupakan perangkat daerah kabupaten yang berkedudukan dalam wilayah kecamatan yang dipimpin oleh seorang kepala desa / lurah yang bertanggung jawab kepada bupati melalui camat. Jumlah seluruh desa / kelurahan di Kabupaten Kendal adalah 286 desa / kelurahan.

4.4. PEGAWAI NEGERI SIPIL

Pegawai Negeri Sipil (PNS) adalah warga negara Indonesia yang memenuhi syarat tertentu, diangkat sebagai pegawai ASN (Aparatur Sipil Negara) secara tetap oleh pejabat pembina kepegawaian untuk menduduki jabatan pemerintahan. Berikut ini adalah jumlah PNS di Kabupaten Kendal tahun 2023 menurut golongan:

**Tabel 4.1. Jumlah PNS Menurut Golongan
di Kabupaten Kendal Tahun 2023**

Golongan	Jumlah PNS
I/a	0
I/b	0
I/c	7
I/d	50
II/a	101
II/b	70
II/c	670
II/d	535
III/a	3.293
III/b	1.469
III/c	852
III/d	1.336
IV/a	864
IV/b	359
IV/c	56
IV/d	3
IV/e	1

Sumber : BKPP Kabupaten Kendal, 2023.

Di dalam struktur Pegawai Negeri Sipil terdapat empat golongan yang terdiri dari golongan I, golongan II, golongan III dan golongan IV. Golongan I atau yang biasa disebut dengan Juru, adalah suatu jabatan yang hanya memerlukan keahlian dasar yang dimiliki oleh seseorang dan belum diharuskan untuk menguasai sebuah keterampilan ilmu tertentu. Sementara untuk tingkat pendidikan yang dimiliki oleh para PNS yang berada di golongan I biasanya minimal memiliki ijazah SD dan SMP. Golongan II, biasanya disebut dengan Pengatur adalah suatu jabatan PNS yang para individunya dituntut mempunyai keterampilan di bidang tertentu dan mempunyai sifat teknis. Sementara untuk tingkat pendidikan yang dimiliki oleh Pegawai Negeri Sipil golongan II ini biasanya adalah lulusan SMA atau D3 sederajat. Golongan III atau yang biasanya disebut dengan penata adalah suatu jabatan PNS yang tiap individunya dituntut mempunyai keterampilan di bidang tertentu dan mempunyai pemahaman yang mendalam terhadap ilmu. Untuk tingkat pendidikan yang harus dimiliki oleh para PNS yang berada di golongan III biasanya adalah lulusan S1 hingga S3. Golongan IV, yang biasa disebut dengan Pembina adalah suatu jabatan PNS yang tiap individunya dituntut untuk mempunyai keahlian ilmu yang mendalam, matang dan bijak selama masa jabatan ataupun masa kerja.

Golongan PNS terbanyak pada tahun 2023 adalah golongan III/a, jumlah PNS yang mempunyai golongan III/a adalah sebanyak 3.293 orang. Golongan terbanyak kedua adalah golongan III/b, dengan jumlah PNS sebanyak 1.469 orang. Jumlah PNS tahun 2023 adalah 9.666 orang.

Diskominfo Kab. Kendal

5

PENDUDUK DAN ANGKATAN KERJA

Jumlah Penduduk 2023

1.084.154 orang



Penduduk

Laki-laki 2023

544.962 orang

Penduduk

Perempuan 2023

539.192 orang

Jumlah Angkatan Kerja 2023

634.486 orang



Bekerja

597.958 orang



Pengangguran

36.528 orang

Diskominfo Kab. Kendal

PENDUDUK DAN ANGKATAN KERJA

5.1. JUMLAH PENDUDUK

Jumlah penduduk di Kabupaten Kendal tahun 2023 disajikan dalam tabel sebagai berikut :

Tabel 5.1. Jumlah Penduduk Menurut Kecamatan di Kabupaten Kendal
Tahun 2023

Kecamatan	Jumlah Penduduk (jiwa)
Plantungan	34.759
Pageruyung	38.826
Sukorejo	64.453
Patean	56.341
Singorojo	56.266
Limbangan	37.354
Boja	86.378
Kaliwungu	67.751
Brangsong	53.926
Pegandon	41.141
Gemuh	55.913
Weleri	64.242
Cepiring	56.108
Patebon	64.308
Kendal	62.246
Rowosari	57.509
Kangkung	53.804

Tabel 5.1. Lanjutan

Kecamatan	Jumlah Penduduk (jiwa)
Ringinarum	40.429
Ngampel	38.762
Kaliwungu Selatan	53.638
Kabupaten Kendal	1.084.154

Sumber : Dinas Kependudukan dan Pencatatan Sipil Kabupaten Kendal, 2023.

Menurut Peraturan Menteri Dalam Negeri Nomor 65 tahun 2010, penduduk adalah Warga Negara Indonesia dan Orang Asing yang bertempat tinggal di Indonesia. Jumlah penduduk di Kabupaten Kendal pada tahun 2023 adalah sebesar 1.084.154 jiwa. Kecamatan Boja adalah kecamatan dengan jumlah penduduk paling banyak, yaitu sebesar 86.378 jiwa. Jumlah penduduk terbanyak kedua berada di Kecamatan Kaliwungu, yaitu sebesar 67.751 jiwa. Sedangkan Kecamatan Plantungan adalah kecamatan dengan jumlah penduduk paling sedikit, yaitu sebesar 34.759 jiwa.

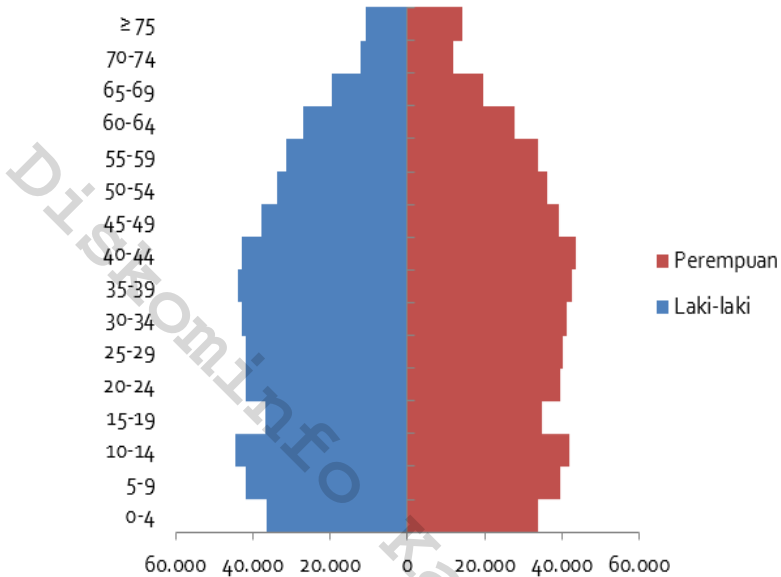
**Tabel 5.2. Rasio Jenis Kelamin Menurut Kelompok Umur di Kabupaten Kendal
Tahun 2023**

Kelompok Umur	Laki-laki	Perempuan	Rasio Jenis Kelamin
0-4	36.422	33.885	107,49
5-9	41.910	39.465	106,20
10-14	44.427	41.812	106,25
15-19	36.757	34.809	105,60
20-24	41.872	39.427	106,20
25-29	41.859	40.148	104,26
30-34	42.669	41.123	103,76
35-39	43.868	42.606	102,96
40-44	42.926	43.467	98,76
45-49	37.732	39.128	96,43
50-54	33.731	36.306	92,91
55-59	31.386	33.829	92,78
60-64	26.977	27.715	97,34
65-69	19.564	19.453	100,57
70-74	12.029	11.723	102,61
≥ 75	10.833	14.296	75,78
Kabupaten Kendal	544.962	539.192	101,07

Sumber : Dinas Kependudukan dan Pencatatan Sipil Kabupaten Kendal, 2023.

Rasio jenis kelamin (*sex ratio*) merupakan perbandingan jumlah penduduk laki-laki dengan jumlah penduduk perempuan per 100 penduduk perempuan. Data rasio jenis kelamin ini sangat berguna untuk pengembangan perencanaan pembangunan yang berwawasan gender terutama yang berkaitan dengan perimbangan pembangunan laki-laki dan perempuan secara adil. Rasio jenis kelamin di Kabupaten Kendal

adalah 101,07, hal ini menunjukkan bahwa pada tahun 2023, setiap 100 penduduk perempuan terdapat 101 penduduk laki-laki.

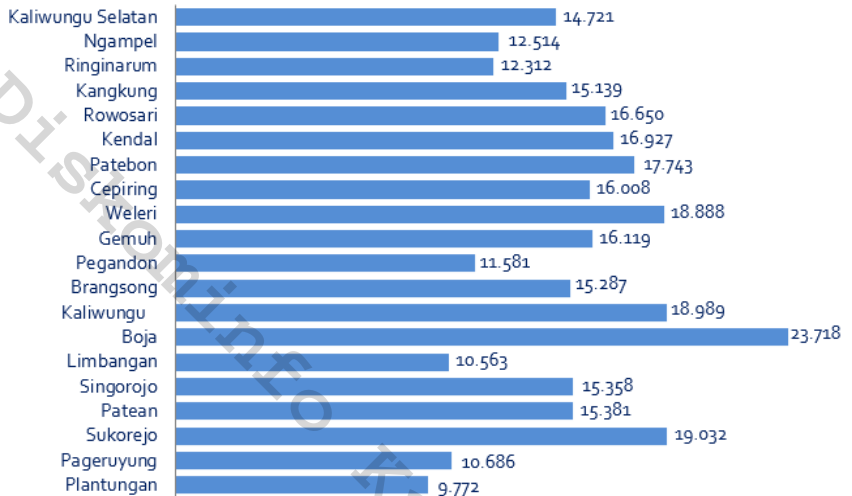


Gambar 5.1. Piramida Penduduk di Kabupaten Kendal Tahun 2023

Piramida penduduk di atas menunjukkan bahwa jumlah penduduk laki-laki terbesar pada tahun 2023 terdapat pada kelompok umur 10-14 tahun, yaitu sebesar 44.427 jiwa, sedangkan jumlah penduduk perempuan terbesar terdapat pada kelompok umur 40-44 tahun, yaitu sebesar 43.467 jiwa. Jumlah penduduk laki-laki terendah adalah sebesar 10.833 jiwa, berada pada kelompok umur ≥ 75 tahun. Jumlah penduduk perempuan terendah adalah sebesar 11.723 jiwa, berada pada kelompok umur 70-74 tahun.

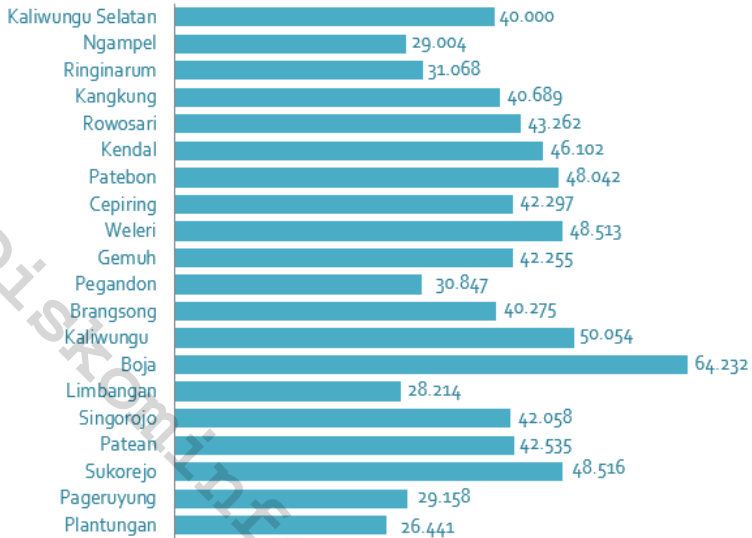
5.2. KEPEMILIKAN KARTU KELUARGA DAN E-KTP

Kepemilikan KK di Kabupaten Kendal tahun 2023 adalah sebagai berikut :



Gambar 5.2. Kepemilikan Kartu Keluarga di Kabupaten Kendal Tahun 2023

Kartu Keluarga (KK) menunjukkan hubungan kekerabatan antara kepala keluarga dengan anggota keluarganya. Pada tahun 2023, kepemilikan KK terbanyak terdapat di Kecamatan Boja yaitu sebesar 23.718. Sedangkan kepemilikan KK paling sedikit berada di Kecamatan Plantungan, yaitu sebesar 9.772.



Gambar 5.3. Kepemilikan e-KTP di Kabupaten Kendal Tahun 2023

e-KTP adalah kartu tanda penduduk yang dibuat secara elektronik, dalam artian baik dari segi fisik maupun penggunaannya secara komputerisasi. Kepemilikan e-KTP terbanyak terdapat di Kecamatan Boja, yaitu 64.232. Sedangkan kepemilikan e-KTP paling sedikit terdapat di Kecamatan Plantungan, yaitu sebesar 26.441.

5.3. ANGKATAN KERJA

Penduduk yang termasuk angkatan kerja adalah penduduk usia kerja (15 tahun dan lebih) yang bekerja atau punya pekerjaan namun sementara tidak bekerja dan pengangguran. Jumlah angkatan kerja di Kabupaten Kendal tahun 2023 adalah sebesar 634.486 jiwa, yang terdiri

dari jumlah penduduk yang bekerja sebesar 597.958 dan jumlah penduduk yang pengangguran sebesar 36.528.

Tabel 5.3. Angkatan Kerja Kabupaten Kendal Tahun 2023

Angkatan Kerja	Jumlah
- Bekerja	597.958
- Pengangguran	36.528
Total	634.486

Sumber : BPS Kabupaten Kendal, 2023.

Dikominfo Kab. Kendal

Diskominfo Kab. Kendal

6

SOSIAL



Harapan
Lama Sekolah 2023
12,99 tahun



Rata-rata
Lama Sekolah 2023
7,73 tahun



Balita
yang diukur tinggi badan 2023
55.364 balita

Balita stunting 2023
6.041 balita



Jamaah
haji
laki-laki
420
orang

Jamaah
haji
perempuan
499
orang



Diskominfo Kab. Kendal

SOSIAL

6.1. PENDIDIKAN

Pendidikan merupakan salah satu hal terpenting dalam kehidupan seseorang. Pendidikan menentukan dan menuntun masa depan dan arah hidup seseorang. Bakat dan keahlian seseorang akan terbentuk dan terasah melalui pendidikan. Pendidikan juga umumnya dijadikan tolak ukur kualitas setiap orang.

Pendidikan adalah usaha sadar dan terencana untuk mewujudkan suasana belajar dan proses pembelajaran agar peserta didik secara aktif mengembangkan potensi dirinya untuk memiliki kekuatan spiritual keagamaan, pengendalian diri, kepribadian, kecerdasan, akhlak mulia, serta keterampilan yang diperlukan dirinya, masyarakat, bangsa dan Negara (Undang-Undang Republik Indonesia Nomor 20 Tahun 2003 tentang Sistem Pendidikan Nasional Pasal 1).

A. PENDIDIKAN ANAK USIA DINI

Menurut Undang-Undang Republik Indonesia Nomor 20 Tahun 2003 tentang Sistem Pendidikan Nasional, Pendidikan Anak Usia Dini (PAUD) adalah suatu upaya pembinaan yang ditujukan kepada anak sejak lahir sampai dengan usia enam tahun yang dilakukan melalui pemberian rangsangan pendidikan, sebagai bentuk bantuan bagi pertumbuhan dan perkembangan jasmani dan rohani agar anak memiliki kesiapan dalam memasuki pendidikan lebih lanjut. Tujuan utamanya adalah untuk membentuk anak Indonesia yang berkualitas, yaitu anak yang tumbuh

dan berkembang sesuai dengan tingkat perkembangannya sehingga memiliki kesiapan yang optimal di dalam memasuki pendidikan dasar, serta mengarungi kehidupan setelah dewasa kelak.

Taman Kanak-Kanak (TK) merupakan salah bentuk layanan PAUD pada jalur pendidikan formal. Sebelum adanya konsep PAUD, kegiatan TK lebih dahulu dikenal sebagai lembaga yang menyelenggarakan program pra sekolah. Dalam perkembangannya, program TK menjadi salah satu bagian dari program layanan PAUD. Tujuan penyelenggaraan TK adalah untuk membantu meletakkan dasar bagi perkembangan sikap, perilaku, pengetahuan, keterampilan dan daya cipta anak didik untuk pertumbuhan serta perkembangan selanjutnya, melalui kegiatan bermain sambil belajar dan belajar seraya bermain. Sasaran TK adalah anak usia 4-6 tahun atau usia persiapan untuk memasuki jenjang pendidikan dasar.

Dalam penyelenggaraan PAUD terdapat program sejenis TK yang diselenggarakan oleh organisasi sosial keagamaan yang disebut Raudhotul Athfal (RA). Seperti halnya TK, RA merupakan salah satu bentuk PAUD pada jalur pendidikan formal. Pada prinsipnya penyelenggaraan RA memiliki banyak kesamaan dengan TK. Perbedaan RA dengan TK adalah pada nuansa keagamaannya, di mana pembelajaran nilai-nilai agama Islam pada RA lebih menonjol dan menjiwai keseluruhan proses belajar mengajar. Tujuan penyelenggaraan RA adalah untuk membantu meletakkan dasar bagi perkembangan sikap, perilaku, pengetahuan, keterampilan dan daya cipta anak didik untuk pertumbuhan serta perkembangan selanjutnya, melalui kegiatan bermain sambil belajar dan belajar seraya bermain. Sasaran RA adalah anak-anak yang berusia 4-6 tahun atau usia persiapan untuk memasuki pendidikan dasar.

**Tabel 6.1. Jumlah Sekolah, Guru dan Murid TK di Kabupaten Kendal
Semester Ganjil 2023/2024**

Semester	Sekolah	Guru	Murid
Semester Ganjil 2023/2024	483	1.236	25.049

Sumber : Website Dapodik, Data Semester Ganjil 2023/2024.

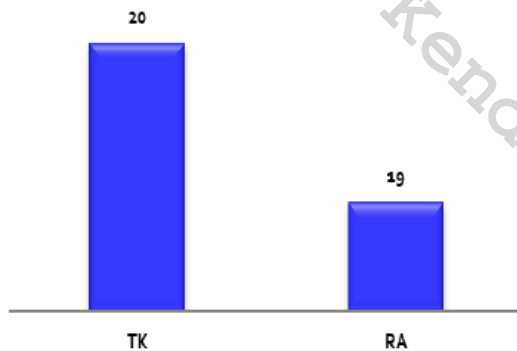
Pada Semester Ganjil 2023/2024 di Kabupaten Kendal terdapat 483 TK (3 negeri, 480 swasta) dengan 1.236 guru dan 25.049 murid.

**Tabel 6.2. Jumlah Sekolah, Guru dan Murid RA di Kabupaten Kendal
Semester Ganjil 2023/2024**

Semester	Sekolah	Guru	Murid
Semester Ganjil 2023/2024	54	130	2.498

Sumber : EMIS Kementerian Agama, Data Semester Ganjil 2023/2024.

Jumlah RA yang terdata sebanyak 54 sekolah (seluruhnya swasta) dengan 130 guru dan 2.498 murid.



**Gambar 6.1. Rasio Murid terhadap Guru TK dan RA di Kabupaten Kendal
Semester Ganjil 2023/2024**

Rasio murid terhadap guru TK semester ganjil 2023/2024 adalah 20:1, artinya satu guru TK bertanggung jawab mengajar 20 murid. Rasio murid terhadap guru RA semester ganjil 2023/2024 adalah 19:1, artinya satu guru RA bertanggung jawab mengajar 19 murid.

B. PENDIDIKAN DASAR

Pendidikan dasar adalah pendidikan yang memberikan pengetahuan dan keterampilan, menumbuhkan sikap dasar yang diperlukan dalam masyarakat, serta mempersiapkan peserta didik untuk mengikuti pendidikan menengah. Pendidikan dasar berbentuk Sekolah Dasar (SD) dan Madrasah Ibtidaiyah (MI) atau bentuk lain yang sederajat serta Sekolah Menengah Pertama (SMP) dan Madrasah Tsanawiyah (MTs), atau bentuk lain yang sederajat.

Sekolah Dasar (SD) adalah salah satu bentuk satuan pendidikan formal yang menyelenggarakan pendidikan umum pada jenjang pendidikan dasar yang terdiri dari 6 (enam) tingkat. Pengelolaan SD negeri menjadi tanggung jawab pemerintah daerah Kabupaten/Kota. Sedangkan Kemendikbud hanya berperan sebagai regulator dalam bidang standar nasional pendidikan.

Madrasah Ibtidaiyah (MI) adalah satuan pendidikan formal yang menyelenggarakan pendidikan umum dengan kekhasan Agama Islam yang terdiri dari 6 (enam) tingkat pada jenjang pendidikan dasar. Secara struktural, MI menjadi tanggung jawab Kementerian Agama.

**Tabel 6.3. Jumlah Sekolah, Guru dan Murid SD di Kabupaten Kendal
Semester Ganjil 2023/2024**

Semester	Sekolah	Guru	Murid
Semester Ganjil 2023/2024	568	4.450	77.421

Sumber : Website Dapodik, Data Semester Ganjil 2023/2024.

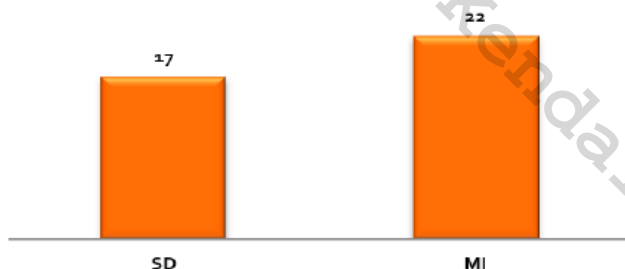
Pada Semester Ganjil 2023/2024 terdapat 568 SD (538 negeri dan 30 swasta) dengan 4.450 guru dan 77.421 murid.

**Tabel 6.4. Jumlah Sekolah, Guru dan Murid MI di Kabupaten Kendal
Semester Ganjil 2023/2024**

Semester	Sekolah	Guru	Murid
Semester Ganjil 2023/2024	101	798	17.418

Sumber : EMIS Kementerian Agama, Data Semester Ganjil 2023/2024.

Jumlah MI yang terdata sebanyak 101 sekolah (3 negeri dan 98 swasta) dengan 798 guru dan 17.418 murid.



**Gambar 6.2. Rasio Murid terhadap Guru SD dan MI di Kabupaten Kendal
Semester Ganjil 2023/2024**

Rasio murid terhadap guru SD pada semester ganjil 2023/2024 adalah 17:1 yang artinya satu guru SD bertanggung jawab mengajar 17

murid. Rasio murid terhadap guru MI pada semester ganjil 2023/2024 adalah 22:1 yang artinya satu guru MI bertanggung jawab mengajar 22 murid.

Sekolah Menengah Pertama (SMP) merupakan jenjang pendidikan dasar pada pendidikan formal setelah lulus SD/MI (atau sederajat). Pendidikan dan pembelajaran di tingkat SMP memberikan penekanan peletakan fondasi dalam menyiapkan generasi agar menjadi manusia yang mampu menghadapi era yang semakin berat. Pengelolaan SMP negeri menjadi tanggung jawab pemerintah daerah Kabupaten/Kota. Sedangkan Kemendikbud hanya berperan sebagai regulator.

Madrasah Tsanawiyah (MTs) merupakan jenjang dasar pada pendidikan formal di Indonesia, setara dengan sekolah menengah pertama, yang pengelolaannya dilakukan oleh Kementerian Agama. Pendidikan MTs ditempuh dalam waktu 3 tahun, mulai dari kelas 7 sampai kelas 9. Kurikulum MTs sama dengan kurikulum SMP, hanya saja terdapat porsi lebih banyak mengenai pendidikan agama Islam.

Tabel 6.5. Jumlah Sekolah, Guru dan Murid SMP di Kabupaten Kendal Semester Ganjil 2023/2024

Semester	Sekolah	Guru	Murid
Semester Ganjil 2023/2024	113	2.001	37.151

Sumber : Website Dapodik, Data Semester Ganjil 2023/2024.

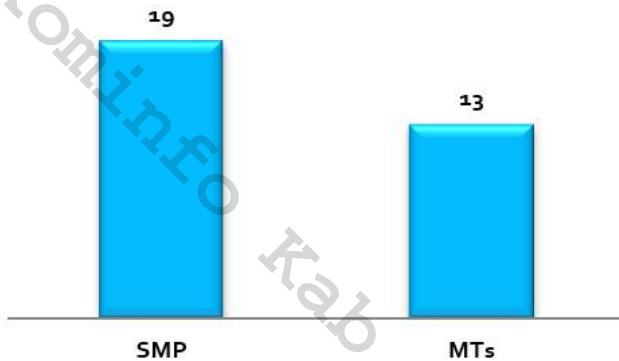
Pada tahun Semester Ganjil 2023/2024 terdapat 113 SMP (50 negeri dan 63 swasta) dengan 2.001 guru dan 37.151 murid.

**Tabel 6.6. Jumlah Sekolah, Guru dan Murid MTs di Kabupaten Kendal
Semester Ganjil 2023/2024**

Semester	Sekolah	Guru	Murid
Semester Ganjil 2023/2024	48	880	11.381

Sumber : EMIS Kementerian Agama, Data Semester Ganjil 2023/2024.

MTs yang terdata sebanyak 48 sekolah (2 negeri dan 46 swasta) dengan 880 guru dan 11.381 murid.



**Gambar 6.3. Rasio Murid terhadap Guru SMP dan MTs di Kabupaten Kendal
Semester Ganjil 2023/2024**

Rasio murid terhadap guru SMP pada Semester Ganjil 2023/2024 adalah 19:1. Artinya, satu guru SMP bertanggung jawab mengajar 19 murid. Rasio murid terhadap guru MTs pada Semester Ganjil 2023/2024 adalah 13:1. Artinya, satu guru MTs bertanggung jawab mengajar 13 murid.

C. PENDIDIKAN MENENGAH

Pendidikan menengah diselenggarakan untuk melanjutkan dan meluaskan pendidikan dasar serta menyiapkan peserta didik menjadi anggota masyarakat yang memiliki kemampuan mengadakan hubungan timbal balik dengan lingkungan sosial, budaya dan alam sekitar serta dapat mengembangkan kemampuan lebih lanjut dalam dunia kerja atau pendidikan tinggi. Pendidikan menengah dibagi menjadi pendidikan menengah umum dan pendidikan menengah kejuruan.

Tujuan pendidikan menengah umum adalah meningkatkan kecerdasan, pengetahuan, kepribadian, akhlak mulia, serta keterampilan untuk hidup mandiri dan mengikuti pendidikan lebih lanjut. Sedangkan tujuan pendidikan menengah kejuruan adalah meningkatkan kecerdasan, pengetahuan, kepribadian, akhlak mulia, serta keterampilan untuk hidup mandiri dan mengikuti pendidikan lebih lanjut sesuai dengan kejuruannya.

Pendidikan menengah berbentuk Sekolah Menengah Atas (SMA), Madrasah Aliyah (MA), Sekolah Menengah Kejuruan (SMK) atau bentuk lain yang sederajat. Pengelolaan SMA dan SMK menjadi tanggung jawab Pemerintah Provinsi, dengan Kemendikbud sebagai regulator. Pengelolaan MA menjadi tanggung jawab Kementerian Agama.

Tabel 6.7. Jumlah Sekolah, Guru dan Murid SMA di Kabupaten Kendal

Semester Ganjil 2023/2024

Semester	Sekolah	Guru	Murid
Semester Ganjil 2023/2024	34	821	14.521

Sumber : Website Dapodik, Data Semester Ganjil 2023/2024.

Pada Semester Ganjil 2023/2024 terdapat 34 SMA (14 negeri dan 20 swasta) dengan 821 guru dan 14.521 murid.

Tabel 6.8. Jumlah Sekolah, Guru dan Murid SMK di Kabupaten Kendal

Semester Ganjil 2023/2024

Semester	Sekolah	Guru	Murid
Semester Ganjil 2023/2024	49	1.281	24.391

Sumber : Website Dapodik, Data Semester Ganjil 2023/2024.

SMK yang terdata pada Semester Ganjil 2023/2024 adalah sebanyak 49 SMK (7 negeri dan 42 swasta) dengan 1.281 guru dan 24.391 murid.

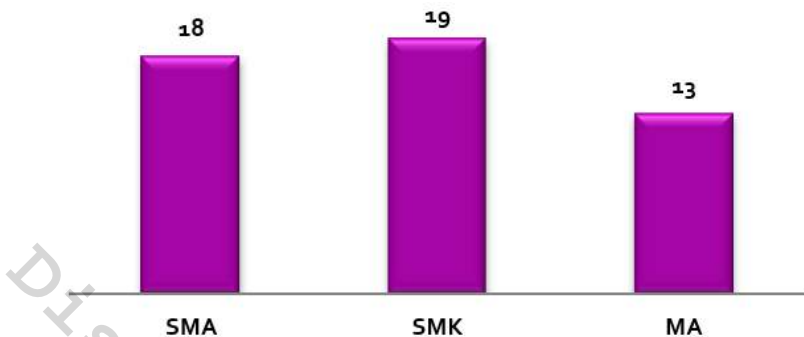
Tabel 6.9. Jumlah Sekolah, Guru dan Murid MA di Kabupaten Kendal

Semester Ganjil 2023/2024

Semester	Sekolah	Guru	Murid
Semester Ganjil 2023/2024	20	320	4.287

Sumber : EMIS Kementerian Agama, Data Semester Ganjil 2023/2024.

Jumlah MA yang terdata sebanyak 20 sekolah (1 negeri dan 19 swasta) dengan 320 guru dan 4.287 murid.



Gambar 6.4. Rasio Murid terhadap Guru SMA, SMK dan MA di Kabupaten Kendal Semester Ganjil 2023/2024

Rasio murid terhadap guru SMA pada Semester Ganjil 2023/2024 adalah 18:1. Artinya, satu guru SMA bertanggung jawab mengajar 18 murid. Rasio murid terhadap guru SMK pada Semester Ganjil 2023/2024 adalah 19:1. Artinya, satu guru SMK bertanggung jawab mengajar 19 murid. Rasio murid terhadap guru MA pada Semester Ganjil 2023/2024 adalah 13:1. Artinya, satu guru MA bertanggung jawab mengajar 13 murid.

D. HARAPAN LAMA SEKOLAH DAN RATA-RATA LAMA SEKOLAH

Angka Harapan Lama Sekolah (HLS) didefinisikan sebagai lamanya sekolah (dalam tahun) yang diharapkan akan dirasakan oleh anak pada umur tertentu di masa mendatang. Angka HLS Kabupaten Kendal pada tahun 2023 sebesar 12,99 tahun. Artinya, lamanya sekolah yang diharapkan akan dirasakan oleh anak usia 7 tahun adalah selama 12,99 tahun atau setara dengan Diploma I.

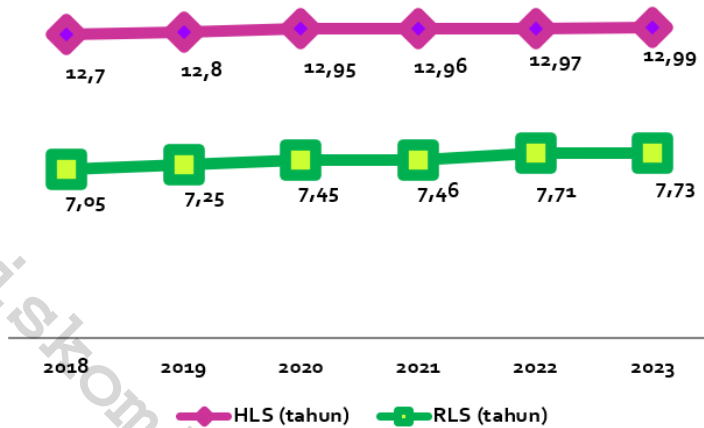
Angka Rata-rata Lama Sekolah (RLS) didefinisikan sebagai jumlah tahun belajar penduduk usia 25 tahun ke atas yang telah diselesaikan dalam pendidikan formal (tidak termasuk tahun yang mengulang). RLS Kabupaten Kendal pada tahun 2023 sebesar 7,73 tahun. Artinya, jumlah tahun belajar penduduk usia 25 tahun ke atas yang telah diselesaikan dalam pendidikan formal adalah selama 7,73 tahun atau setara dengan menamatkan kelas VII.

Tabel 6.10. Harapan Lama Sekolah (HLS) dan Rata-rata Lama Sekolah (RLS) di Kabupaten Kendal Tahun 2018-2023

Tahun	HLS (tahun)	RLS (tahun)
2018	12,70	7,05
2019	12,80	7,25
2020	12,95	7,45
2021	12,96	7,46
2022	12,97	7,71
2023	12,99	7,73

Sumber : Badan Pusat Statistik Kabupaten Kendal, 2023.

Nilai Harapan Lama Sekolah (HLS) dan Rata-rata Lama Sekolah (RLS) Kabupaten Kendal 6 tahun terakhir selalu mengalami kenaikan. Kenaikan HLS dan RLS dapat menjadi salah satu indikator yang memengaruhi Indeks Pembangunan Manusia (IPM).



Gambar 6.5. Harapan Lama Sekolah (HLS) dan Rata-rata Lama Sekolah (RLS) Kabupaten Kendal Tahun 2018-2023

6.2. KESEHATAN

Pembangunan kesehatan di Kabupaten Kendal bertujuan untuk peningkatan derajat kesehatan masyarakat yang setinggi-tingginya. Derajat kesehatan menggambarkan tingkat kesehatan dan kemampuan masyarakat mengusahakan dirinya sendiri dan lingkungannya menjadi sehat. Untuk menilai derajat kesehatan masyarakat, digunakan beberapa indikator yang mencerminkan kondisi mortalitas (kematian), status gizi dan morbiditas (kesakitan). Derajat kesehatan masyarakat di Kabupaten Kendal digambarkan melalui Angka Mortalitas; terdiri atas Angka Kematian Bayi (AKB), Angka Kematian Anak Balita (AKABA), dan Angka Kematian Ibu (AKI), Angka Morbiditas; angka kesakitan beberapa penyakit serta Status Gizi pada balita dan dewasa.

Tabel 6.11. AKB, AKI dan AHH Kabupaten Kendal Tahun 2023

Faktor	2023
Angka Kematian Bayi (AKB)	9,79
Angka Kematian Ibu (AKI)	134,53
Angka Harapan Hidup (AHH)	74,58

Sumber : Dinas Kesehatan Kabupaten Kendal, 2023.

AKB tahun 2023 adalah sebesar 9,79. Artinya di Kabupaten Kendal pada tahun 2023, diantara 1.000 kelahiran hidup ada 10 bayi yang meninggal sebelum usia tepat 1 tahun.

Angka Kematian Ibu (AKI) menunjukkan angka 134,53, dapat diartikan bahwa terdapat 135 kematian ibu yang disebabkan karena kehamilan, persalinan sampai 42 hari setelah melahirkan pada periode tersebut per 100.000 kelahiran hidup.

Angka Harapan Hidup (AHH) tahun 2023 sebesar 74,58 yang artinya bayi yang dilahirkan menjelang tahun 2023 usia harapan hidupnya mencapai 74 atau 75 tahun. AHH merupakan salah satu indikator dalam penghitungan Indeks Pembangunan Manusia (IPM).

Salah satu isu kesehatan yang menjadi perhatian Pemerintah Kabupaten Kendal saat ini yaitu stunting. Penyebab dari stunting adalah rendahnya asupan gizi pada 1.000 hari pertama kehidupan, yakni sejak janin hingga bayi umur dua tahun. Selain itu, buruknya fasilitas sanitasi, minimnya akses air bersih dan kurangnya kebersihan lingkungan juga menjadi penyebab stunting. Stunting pada anak mencerminkan kondisi gagal tumbuh pada anak balita sehingga tinggi badan anak lebih rendah atau pendek (kerdil) dari standar usianya. Pencegahan stunting dapat dilakukan dengan perbaikan terhadap pola makan, pola asuh, serta perbaikan sanitasi dan akses air bersih.

Tabel 6.12. Data Balita Stunting Kabupaten Kendal Tahun 2023

Puskesmas	Jumlah Balita yang diukur Tinggi Badan	Balita Stunting	
		Jumlah	%
Plantungan	1.944	110	5,66
Sukorejo 01	2.194	417	19,01
Sukorejo 02	1.454	227	15,61
Pageruyung	2.329	163	7,00
Patean	2.877	356	12,37
Singorojo 01	1.851	289	15,61
Singorojo 02	1.336	71	5,31
Limbangan	1.832	324	17,69
Boja 01	2.861	136	4,75
Boja 02	1.446	222	15,35
Kaliwungu	2.979	159	5,34
Kaliwungu Selatan	3.364	299	8,89
Brangsong 01	1.271	141	11,09
Brangsong 02	1.472	96	6,52
Pegandon	2.131	296	13,89
Ngampel	1.462	94	6,43
Gemuh 01	1.530	148	9,67
Gemuh 02	1.425	186	13,05
Ringinarum	2.117	203	9,59
Weleri 01	1.532	122	7,96
Weleri 02	1.436	106	7,38
Rowosari 01	951	158	16,61
Rowosari 02	1.107	169	15,27
Kangkung 01	1.676	277	16,53
Kangkung 02	1.303	262	20,11
Cepiring	2.988	279	9,34
Patebon 01	1.335	177	13,26
Patebon 02	2.237	341	15,24
Kendal 01	1.386	103	7,43
Kendal 02	1.538	110	7,15

Sumber : Dinas Kesehatan Kabupaten Kendal, 2023.

Pada tahun 2023, jumlah balita stunting paling banyak terdapat di Puskesmas Sukorejo 01 dengan jumlah 417 balita. Urutan ke dua terdapat di Puskesmas Patean dengan jumlah balita stunting 356 balita. Jumlah balita stunting paling sedikit berada di Puskesmas Singorojo 2 dengan jumlah 71 balita.

Sumber Daya Manusia kesehatan merupakan tatanan yang menghimpun berbagai upaya perencanaan, pendidikan dan pelatihan, serta pendayagunaan tenaga kesehatan secara terpadu dan saling mendukung guna mencapai derajat kesehatan masyarakat setinggi-tingginya. Tenaga kesehatan adalah semua orang yang bekerja secara aktif dan profesional di bidang kesehatan, berpendidikan formal kesehatan atau tidak, yang untuk jenis tertentu memerlukan upaya kesehatan.

**Tabel 6.13. Banyaknya Tenaga Kesehatan Menurut Puskesmas
di Kabupaten Kendal Tahun 2023**

No	Unit Kerja	Tenaga Medis	Tenaga Keperawatan dan Kebidanan	Tenaga Kesehatan Masyarakat, Kesehatan Lingkungan, Gizi	Tenaga Teknik Biomedika, Keterampilan Fisik, dan Keteknisian Medik	Tenaga Kefarmasian	Tenaga Penunjang/ Pendukung Kesehatan
1	Plantungan	3	27	5	-	3	7
2	Sukorejo 01	4	45	8	3	4	13
3	Sukorejo 02	3	28	4	-	1	8
4	Pageruyung	3	37	5	-	3	8
5	Patean	4	47	5	-	3	9
6	Singorojo 01	5	28	5	-	2	8
7	Singorojo 02	3	27	3	-	2	5
8	Limbangan	5	59	8	1	3	10
9	Boja 01	7	56	6	1	3	14
10	Boja 02	3	34	4	-	2	6
11	Kaliwungu	6	45	10	-	5	13
12	Kaliwungu Selatan	4	33	7	-	2	10
13	Brangsong 01	3	24	6	-	2	9
14	Brangsong 02	6	48	8	-	5	10
15	Pegandon	6	72	4	-	2	8
16	Ngampel	4	33	4	-	4	5
17	Gemuh 01	3	34	4	-	3	6
18	Gemuh 02	3	24	6	-	2	7
19	Ringinarum	3	28	6	-	3	8
20	Weleri 01	3	29	6	-	2	8
21	Weleri 02	3	28	2	-	3	3

Tabel 6.13. Lanjutan

No	Unit Kerja	Tenaga Medis	Tenaga Keperawatan dan Kebidanan	Tenaga Kesehatan Masyarakat, Kesehatan Lingkungan, Gizi	Tenaga Teknik Biomedika, Keterampilan Fisik, dan Keteknisian Medik	Tenaga Kefarmasian	Tenaga Penunjang/ Pendukung Kesehatan
22	Rowosari 01	4	28	4	-	2	5
23	Rowosari 02	4	46	4	-	3	7
24	Kangkung 01	3	22	4	-	2	5
25	Kangkung 02	3	27	5	-	2	7
26	Cepiring	5	57	3	-	3	5
27	Patebon 01	4	21	4	-	2	6
28	Patebon 02	4	31	5	-	2	7
29	Kendal 01	4	44	7	-	3	9
30	Kendal 02	4	26	3	-	2	5
JUMLAH		119	1.088	155	5	80	231

Sumber : Dinas Kesehatan Kabupaten Kendal, 2023.

Tenaga kesehatan yang paling banyak adalah tenaga keperawatan dan kebidanan sebanyak 1.088 orang. Sedangkan tenaga Kesehatan yang paling sedikit adalah tenaga Teknik biomedika, keterampilan fisik dan keteknisian medik, sebanyak 5 orang.

6.3. KEAGAMAAN

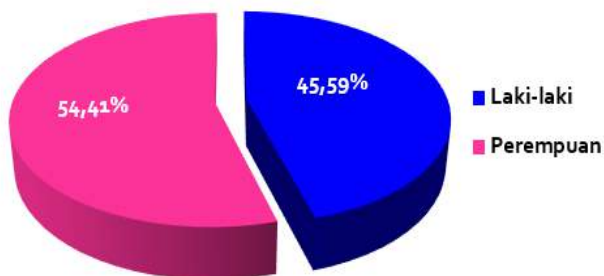
Agama di Indonesia memegang peranan penting dalam kehidupan masyarakat. Ajaran agama membentuk penganutnya makin peka terhadap masalah-masalah sosial. Negara memberikan kebebasan bagi semua penduduknya untuk memilih agama sesuai dengan keyakinannya. Kebebasan memilih tersebut merupakan hak asasi yang dilindungi oleh negara.

Pada tahun 2023, 99,08% penduduk Kabupaten Kendal beragama Islam. Sisanya secara berturut-turut adalah Kristen, Katolik, Hindu, Budha, Aliran Kepercayaan dan Konghuchu.

Tabel 6.14. Jumlah Penduduk Menurut Agama yang Dianut di Kabupaten Kendal Tahun 2023

Agama	Jumlah Penduduk	
	N	%
Islam	1.074.222	99,08
Kristen	5.480	0,51
Katolik	3.750	0,35
Hindu	281	0,03
Budha	267	0,02
Konghuchu	1	0,00
Aliran Kepercayaan	153	0,01
Jumlah	1.084.154	100,00

Sumber : Dinas Pependudukan dan Catatan Sipil Kabupaten Kendal, 2023.



Gambar 6.6. Jemaah Haji Menurut Jenis Kelamin di Kabupaten Kendal Tahun 2023

Pada tahun 2023, Kabupaten Kendal memberangkatkan 919 orang jemaah haji yang terdiri dari 419 orang jemaah haji laki-laki dan 500 orang jemaah haji perempuan. Jemaah haji paling banyak berasal dari Kecamatan Kaliwungu (89 orang) dan Kecamatan Patebon (81 orang).

Tabel 6.15. Jemaah Haji Menurut Kecamatan di Kabupaten Kendal Tahun 2023

No	Kecamatan	Jumlah Jemaah Haji
1	Plantungan	10
2	Pageruyung	33
3	Sukorejo	63
4	Patean	40
5	Singorojo	33
6	Limbangan	32
7	Boja	59
8	Kaliwungu	89
9	Brangsong	34

Tabel 6.15. Lanjutan

No	Kecamatan	Jumlah Jemaah Haji
10	Pegandon	36
11	Gemu	44
12	Weleri	58
13	Cepiring	61
14	Patebon	81
15	Kendal	75
16	Rowosari	34
17	Kangkung	42
18	Ringinarum	18
19	Ngampel	30
20	Kaliwungu Selatan	47
Jumlah		919

Sumber : Buku Kendal dalam Angka 2024.

7

PERTANIAN DAN PERIKANAN



Produksi Terbesar
Komoditas Multikultura
Bawang Merah

Jumlah Produksi

231.714,69 kuintal

Sumber : Dinas Pertanian dan Pangan
Kabupaten Kendal, 2023.

Produksi Perikanan

24.429.614 kg

Nilai Produksi Perikanan

Rp. 528.168.398.046

Sumber : Dinas Kelautan dan Perikanan
Kabupaten Kendal, 2023.



Diskominfo Kab. Kendal

PERTANIAN DAN PERIKANAN

7.1. TANAMAN PANGAN

Tanaman pangan merupakan segala jenis tanaman yang dapat digunakan sebagai sumber energi bagi manusia seperti karbohidrat dan protein. Tanaman pangan menjadi komoditas yang sangat penting, sehingga tanaman pangan dibudidayakan dengan baik. Komoditas tanaman pangan yang merupakan kebutuhan utama masyarakat terdiri dari padi, jagung, ubi kayu, ubi jalar, kacang tanah, kedelai, kacang hijau, talas, porang, sorgum, dll.

Tabel 7.1. Luas Panen Tanaman Pangan di Kabupaten Kendal Tahun 2023

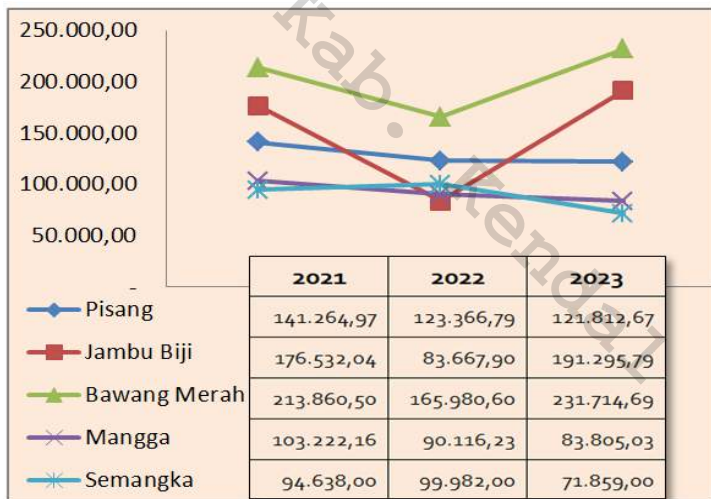
No	Komoditas	Luas Panen (ha)
1	Padi Sawah	34.986,72
2	Padi Gogo	-
3	Jagung	32.701,28
4	Ubi Kayu	129,02
5	Ubi Jalar	195,08
6	Kacang Tanah	43,44
7	Kedelai	450,16
8	Kacang Hijau	454,88
9	Talas	-
10	Porang	29,00
11	Sorgum	1,00

Sumber : Dinas Pertanian dan Pangan Kabupaten Kendal, 2023.

Pada tahun 2023, luas panen tanaman pangan terbesar adalah padi sawah dengan luas panen 34.986,72 ha. Pada urutan ke dua adalah jagung dengan luas panen 32.701,28 ha.

7.2. HORTIKULTURA

Menurut Undang-Undang Nomor 13 Tahun 2010, hortikultura adalah segala hal yang berkaitan dengan buah, sayuran, bahan obat nabati, dan florikultura, termasuk di dalamnya jamur, lumut, dan tanaman air yang berfungsi sebagai sayuran, bahan obat nabati, dan/atau bahan estetika. Sedangkan tanaman hortikultura adalah tanaman yang menghasilkan buah, sayuran, bahan obat nabati, florikultura, termasuk di dalamnya jamur, lumut, dan tanaman air yang berfungsi sebagai sayuran, bahan obat nabati, dan/atau bahan estetika.



Gambar 7.1. Produksi Lima Komoditas Hortikultura di Kabupaten Kendal Tahun 2021-2023

Komoditas hortikultura Kabupaten Kendal dengan produksi terbesar adalah bawang merah dan jambu biji. Produksi hortikultura dengan jumlah tertinggi pada tahun 2023 yaitu produksi bawang merah 231.714,69 kuintal dan jambu biji 191.295,79 kuintal. Produksi pisang dan semangka mengalami penurunan. Produksi pisang yang tahun sebelumnya di urutan ke dua, turun 1,26% dan berada di urutan ke tiga. Selanjutnya, produksi semangka ditahun sebelumnya berada di urutan keempat, turun 28,13 % menjadi urutan kelima.

Tanaman obat/biofarmaka merupakan jenis-jenis tanaman yang memiliki fungsi sebagai sumber bahan baku obat tradisional maupun modern untuk penyembuhan maupun mencegah berbagai penyakit. Kecenderungan masyarakat untuk menggunakan obat tradisional masih tinggi didukung adanya perubahan gaya hidup *back to nature* serta mahalnnya obat-obatan modern yang membuat permintaan tanaman obat makin tinggi. Selain sebagai sumber pembuatan obat, tanaman obat sangat berkaitan dengan penghijauan dan juga dapat dijadikan sebagai komoditas yang diperdagangkan sehingga menambah atau meningkatkan pendapatan masyarakat.

Tabel 7.2. Luas Panen dan Produksi Tanaman Obat/Biofarmaka di Kabupaten Kendal Tahun 2021-2023

Komoditas	2022		2023	
	Luas Panen (m ²)	Produksi (kg)	Luas Panen (m ²)	Produksi (kg)
Jahe	79.117	129.056	46.344	88.638
Kapulaga	632.384	650.873	296.788	529.172

Tabel 7.2. Lanjutan

Komoditas	2022		2023	
	Luas Panen (m ²)	Produksi (kg)	Luas Panen (m ²)	Produksi (kg)
Kencur	11.653	19.181	2.459	4.693
Kunyit	108.756	246.562	119.754	202.990
Laos/Lengkuas	18.523	25.017	13.365	21.611
Lidah Buaya	170	360	50	100
Mahkota Dewa*)	16	192	-	-
Mengkudu/Pace*)	55	263	40	283
Temulawak	1.000	3.710	1.000	4.650
Jeruk Nipis*)	177	1.750	18.925	125.338
Temu Ireng	10	12	20	77
Temu Kunci	10	10	20	64
Serai	14.902	61.897	14.131	64.876

*) Luas panen dalam satuan pohon.

Sumber : Dinas Pertanian dan Pangan Kabupaten Kendal, 2023

Produksi tanaman biofarmaka tertinggi pada tahun 2023 adalah kapulaga sebesar 529.172 kg dengan luas panen 296.788 m². Produksi kapulaga mengalami penurunan 18,70% dibandingkan tahun 2022.. Pada urutan ke dua dan ke tiga, ditempati oleh kunyit dan jeruk nipis dengan produksi kunyit 202.990 kg dan produksi jeruk nipis 125.338 kg.

Tanaman hias merupakan semua jenis tanaman yang memiliki fungsi sebagai penambah keindahan dari kecantikan. Tanaman ini dapat mencakup semua jenis tumbuhan baik dari tanaman yang merambat, semak-semak, bahkan pohon.

**Tabel 7.3. Luas Panen dan Produksi Tanaman Hias di Kabupaten Kendal
Tahun 2022-2023**

KOMODITAS	2022		2023	
	Panen (m ²)	Produksi (Pohon)	Panen (m ²)	Produksi (Pohon)
Anggrek	173	551	683	1.429
-Anggrek Potong*)	-	-	6	16
-Anggrek Pot	173	551	677	1.413
Palem	89	89	120	210
Aglaonema	286	594	135	755
Phylodendron	472	1.518	339	2.908
Pakis	120	248	61	341
Ixora	7	14	29	58
Sensevieria/ Pedang-Pedangan	216	458	256	1.128

*) Produksi dalam satuan tangkai.

Sumber : Dinas Pertanian dan Pangan Kabupaten Kendal, 2023

Pada tahun 2023, produksi tanaman hias di Kabupaten Kendal terbesar adalah phylodendron dengan jumlah produksi 2.908 pohon. Produksi phylodendron mengalami peningkatan signifikan dibandingkan tahun 2022, yaitu 91,57%. Produksi tanaman hias terbesar ke dua adalah anggrek pot dengan produksi 1.413 pohon. Produksi anggrek pot juga mengalami peningkatan mencapai 3 kali lipat dibandingkan tahun sebelumnya. Sensevieria/ Pedang-Pedangan berada di urutan ke tiga dengan produksi 1.128 pohon.

7.3. PERKEBUNAN

Perkebunan adalah segala kegiatan yang mengusahakan tanaman tertentu pada tanah dan/atau media tumbuh lainnya dalam ekosistem yang sesuai, mengolah dan memasarkan barang dan jasa hasil tanaman tersebut, dengan bantuan ilmu pengetahuan dan teknologi, permodalan, serta manajemen untuk mewujudkan kesejahteraan bagi pelaku usaha perkebunan dan masyarakat. Perkebunan mempunyai peranan yang penting dan strategis dalam pembangunan nasional, terutama dalam meningkatkan kemakmuran dan kesejahteraan rakyat, penerimaan devisa negara, penyediaan lapangan kerja, perolehan nilai tambah dan daya saing, pemenuhan kebutuhan konsumsi dalam negeri, bahan baku industri dalam negeri serta optimalisasi pengelolaan sumber daya alam secara berkelanjutan.

Pada tahun 2023, komoditas perkebunan dengan jumlah produksi terbesar adalah tembakau dengan jumlah produksi mencapai 6.147,68 ton dengan luas tanam sebesar 3.982,20 hektare. Pada urutan ke dua produksi perkebunan terbesar adalah tebu dengan jumlah produksi tebu pada tahun 2023 sebesar 3.257,23 ton dengan luas tanam 41 hektare. Pada urutan ketiga produksi kopi pada tahun 2023 sebesar 1.738,17 ton dengan luas lahan tanam 3.051,43 hektare. Di Kabupaten Kendal produksi perkebunan paling rendah adalah teh dengan hasil jumlah produksi sebesar 23,47 ton dari luas tanam sebesar 89,4 hektare.

**Tabel 7.4. Luas Panen dan Produksi Tanaman Perkebunan
di Kabupaten Kendal Tahun 2023**

Jenis Tanaman	2023	
	Luas Panen (Ha)	Produksi (ton)
Kelapa	971,91	518,43
Karet	357,16	135,66
Kopi	3.051,43	1.738,17
Kakao	263,59	115,95
Tebu	41	3.257,23
Teh	89,4	23,47
Tembakau	3.982,20	6.147,68

Sumber : Dinas Pertanian dan Pangan Kabupaten Kendal, 2023.

7.4. PETERNAKAN

Peternakan adalah kegiatan mengembangbiakkan dan pemeliharaan hewan ternak untuk mendapatkan manfaat dan hasil dari kegiatan tersebut. Hewan yang banyak dternakkan di Kabupaten Kendal diantaranya sapi, kerbau, ayam, kambing, domba, kuda dan kelinci. Hasil peternakan di antaranya daging, susu, telur, dan bahan pakaian (seperti wol). Selain itu, kotoran hewan dapat menyuburkan tanah sedangkan tenaga hewan dapat digunakan sebagai sarana transportasi dan untuk membajak tanah. Hal-hal yang termasuk kegiatan berternak di antaranya pemberian makanan, pemuliaan atau pengembangbiakan untuk mencari sifat-sifat unggul, pemeliharaan, penjagaan kesehatan dan pemanfaatan hasil.

Tabel 7.5. Populasi Ternak di Kabupaten Kendal Tahun 2019-2023

Jenis Ternak	Satuan	Tahun				
		2019	2020	2021	2022	2023
Sapi Potong	ekor	21.364	22.258	24.568	16.664	15.369
Sapi Perah	ekor	44	6	6	6	13
Kerbau	ekor	1.942	1.460	1.173	1.173	1.104
Kambing	ekor	45.594	43.857	43.523	37.020	41.718
Domba	ekor	31.628	30.002	30.136	26.944	30.495
Kuda	ekor	412	370	345	345	293
Kelinci	ekor	9.914	10.517	10.415	11.608	11.979

Sumber : Dinas Pertanian dan Pangan Kabupaten Kendal, 2023.

Pada tahun 2023, populasi ternak terbesar adalah kambing sebanyak 41.718 ekor, mengalami peningkatan sebesar 12,69% dibandingkan tahun 2022. Populasi terbesar ke dua adalah domba sebanyak 30.495 ekor, naik 13,18 % daripada tahun 2022. Sedangkan populasi sapi potong yang pada tahun 2022 mengalami peningkatan namun di tahun 2023 ini mengalami penurunan sebesar 7,77%.

Tabel 7.6. Produksi Daging (Karkas) dan Edible Oval Ternak di Kabupaten Kendal Tahun 2023

Jenis Ternak	Satuan	Karkas	Karkas + edible oval
Sapi Potong	Kg	1.273.017,60	1.414.464
Kerbau	Kg	1.400,00	1.680
Kambing	Kg	130.534,61	145.038
Domba	Kg	71.980,20	79.978

Sumber : Dinas Pertanian dan Pangan Kabupaten Kendal, 2023.

Produksi ternak terbesar pada tahun 2023 adalah sapi potong dengan jumlah produksi daging (karkas) sebesar 1.273.017,60 kg, sedangkan karkas+edible oval 1.414.464 kg. Pada posisi ke dua adalah kambing dengan jumlah produksi daging (karkas) sebesar 130.534,61 kg, sedangkan karkas+edible oval 145.038 kg.

Peternakan unggas merupakan usaha membudidayakan unggas seperti ayam, itik dan angsa dengan tujuan untuk mendapatkan daging dan telur dan atau bulu maupun kotoran.

Tabel 7.7. Populasi Unggas di Kabupaten Kendal Tahun 2019-2023

No	Jenis Ternak	Satuan	Tahun				
			2019	2020	2021	2022	2023
1	Ayam Kampung	ekor	721.904	663.354	646.752	553.473	598.851
2	Ayam Ras	ekor	5.381.371	5.451.491	4.794.631	5.034.079	5.514.079
3	Ayam Pedaging	ekor	10.912.480	11.907.881	10.592.739	11.773.250	10.257.697
4	Burung Puyuh	ekor	68.966	83.698	82.698	49.787	53.504
5	Itik	ekor	184.350	160.244	157.178	171.259	188.090
6	Itik Manila	ekor	50.034	48.337	47.942	51.162	46.413
7	Angsa	ekor	0	3.300	3.594	3.886	3.814
8	Merpati	ekor	16.859	19.185	19.108	19.108	16.638

Sumber : Dinas Pertanian dan Pangan Kabupaten Kendal, 2023.

Pada tahun 2023, populasi unggas terbesar di Kabupaten Kendal adalah ayam pedaging dengan jumlah populasi 10.257.697 ekor. Populasi ayam pedaging turun 12,87% daripada tahun 2022. Sama dengan tahun sebelumnya, ayam ras bertahan di urutan kedua dengan populasi 5.514.079 ekor dan naik 9,54% daripada tahun 2022. Populasi unggas

yang pada tahun 2023 yang mengalami penurunan adalah itik manila turun 9,28 %, angsa turun 1,85 % dan merpati turun 12,93 %.

Tabel 7.8. Produksi Unggas di Kabupaten Kendal Tahun 2023

No	Jenis Ternak	Produksi		
		Telur	Karkas	Karkas + edibel oval
1	Ayam Kampung	437.074	129.639	142.603
2	Ayam Ras	75.769.933	2.406.915	2.647.607
3	Ayam Pedaging	0	14.923.383	16.415.721
4	Itik	883.531	95.419	104.961
5	Itik Manila	78.390	76.965	84.662
6	Burung Puyuh	175.431	0	0

Sumber : Dinas Pertanian dan Pangan Kabupaten Kendal, 2023.

Produksi daging (karkas) unggas terbesar adalah ayam pedaging dengan jumlah produksi daging (karkas) sebesar 14.923.383 kg, sedangkan karkas+edible oval 16.415.721 kg. Pada posisi ke dua adalah ayam ras dengan jumlah produksi daging (karkas) sebesar 2.406.915 kg, sedangkan karkas+edible oval 2.647.607 kg.

Produksi telur unggas terbesar pada tahun 2023 adalah ayam ras sebesar 75.769.933 kg. Pada urutan ke dua dan ke tiga adalah itik dan ayam kampung, masing-masing dengan produksi telur 883.531 kg dan 437.074 kg.

7.5. PERIKANAN DAN KELAUTAN

Secara geografis, wilayah Kabupaten Kendal di sebelah utara berbatasan dengan Laut Jawa. Garis pantai sepanjang 42,4 km membentang dari Kecamatan Kaliwungu, Brangsong, Kendal, Patebon,

Cepiring, Kangkung hingga Rowosari. Kabupaten Kendal memiliki sumber daya perikanan yang cukup potensial untuk dikembangkan.

Kabupaten Kendal memiliki lima tempat pelelangan ikan (TPI) yang tersebar di tiga kecamatan, yaitu:

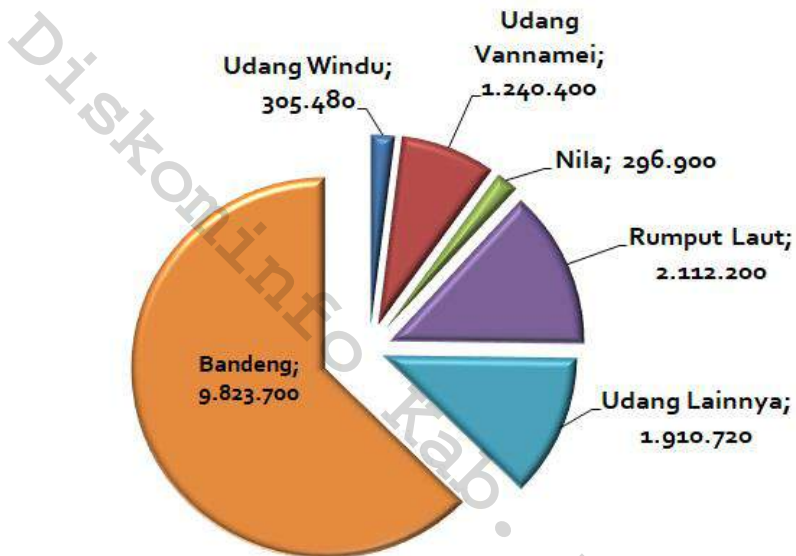
1. TPI Karang Sari di Kelurahan Karang Sari Kecamatan Kota Kendal
2. TPI Tanggul Malang di Desa Pidodo Wetan Kecamatan Patebon
3. TPI Bandengan di Desa Badengan Kecamatan Kota Kendal
4. TPI Tawang di Desa Gempolsewu Kecamatan Rowosari
5. TPI Sendang Sikucing di Desa Sendang Sikucing Kecamatan Rowosari

Selain perikanan tangkap, budidaya perikanan juga dilakukan dengan perikanan budidaya yang meliputi tambak dan kolam.

Produksi ikan air payau (tambak) di Kabupaten Kendal tahun 2023 sebesar 15.689.400 kg dengan nilai produksi Rp. 374.961.400.000, turun 11,07 % dibandingkan tahun 2022 (produksi 17.642.800 kg; nilai produksi Rp. 492.620.950.000). Produksi tambak terbesar adalah bandeng. Potensi bandeng yang cukup besar masih didukung dengan luasan lahan yang ada. Namun, pada tahun 2023 mengalami penurunan 24,70 % dibandingkan tahun 2022 (12.250.500 kg) sebagaimana produksi bandeng tahun 2023 sebesar 9.823.700 kg dengan nilai produksi mencapai Rp. 229.432.000.000. Meski mengalami penurunan, produksi bandeng di Kendal masih cukup melimpah dan penyerapan pasar lokal yang sangat tinggi memungkinkan Kabupaten Kendal sebagai salah satu sentra ikan bandeng di Jawa Tengah. Banyaknya produk ikan bandeng mendorong tumbuhnya industri pengolahan hasil perikanan di Kabupaten Kendal khususnya yang berbahan baku ikan bandeng yang pada umumnya saat

ini masih bersifat home industri salah satunya adalah bandeng cabut duri yang menjadi kuliner khas Kabupaten Kendal.

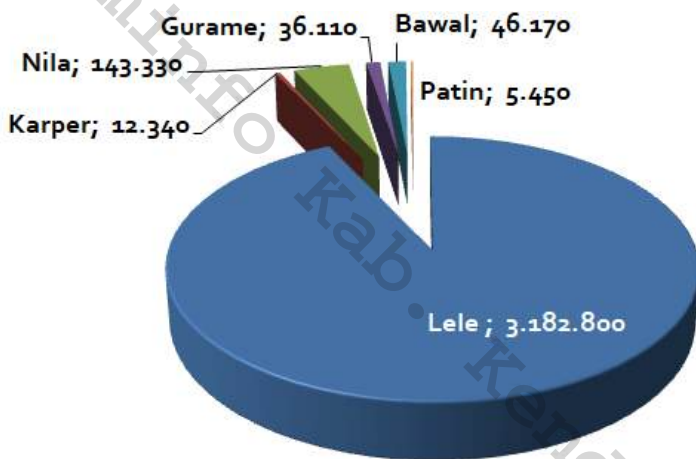
Produksi ikan air payau (tambak) terendah adalah ikan nila sebesar 296.900 kg dengan nilai produksi Rp. 5.938.000.000.



Gambar 7.2. Produksi Ikan Air Payau (Tambak) di Kabupaten Kendal Tahun 2023(kg)

Selanjutnya, budidaya perikanan air tawar (kolam) tidak kalah menjanjikan dengan ikan air payau sebagaimana produksi ikan air tawar (kolam) pada tahun 2023 mencapai 3.426.200 kg dengan nilai produksi sebesar Rp. 66.242.110.000 mengalami peningkatan sebesar 1,00 % dibandingkan tahun 2022 dengan produksi sebesar 3.392.400 kg dan nilai produksi Rp. 61.919.000.000. Produksi kolam terbesar masih bertahan pada ikan lele dengan produksi 3.182.800 kg dengan nilai produksi Rp.

60.473.200.000 mengalami kenaikan 0,16 % dibandingkan tahun 2022 produksi sebesar 3.177.800 kg dengan nilai produksi dari lele mencapai Rp. 57.174.700.000. Selanjutnya, pada posisi urutan kedua diduduki oleh produksi ikan nila dengan produksi sebesar 143.330 kg dengan nilai produksi mencapai Rp. 3.153.260.000. Selain 2 (dua) produksi ikan tersebut, budidaya ikan air tawar (kolam) juga ada produksi kalper, gurame, bawal, dan patin.



Gambar 7.3. Produksi Ikan Air Tawar (Kolam) di Kabupaten Kendal Tahun 2023 (kg)

Produksi perikanan di Kabupaten Kendal tahun 2023 sebesar 24.429.614 kg dengan nilai produksi Rp 528.168.398.046 mengalami penurunan mencapai 6,85 % dibandingkan produksi perikanan di tahun 2022 sebesar 26.226.638 kg dengan nilai produksi menjadi Rp. 643.487.692.242.

**Tabel 7.9. Produksi dan Nilai Produksi Perikanan di Kabupaten Kendal
Tahun 2023**

Kecamatan	Penangkapan/TPI		Tambak	
	Produksi	Nilai	Produksi	Nilai
	(kg)	(rupiah)	(kg)	(rupiah)
1	2	3	4	5
Plantungan	-	-	-	-
Pageruyung	-	-	-	-
Sukorejo	-	-	-	-
Patean	-	-	-	-
Singorojo	-	-	-	-
Limbangan	-	-	-	-
Boja	-	-	-	-
Kaliwungu	-	-	8.124.900	165.630.100.000
Brangsong	-	-	1.433.840	35.421.600.000
Pegandon	-	-	-	-
Gemuh	-	-	-	-
Weleri	-	-	-	-
Cepiring	214.091	5.860.185.000	823.030	17.238.200.000
Patebon	-	-	1.714.320	49.915.800.000
Kendal	492.512	5.531.800.546	2.018.600	56.420.000.000
Rowosari	1.599.433	19.650.269.000	409.110	17.773.700.000
Kangkung	-	-	1.165.600	32.562.000.000
Ringinarum	-	-	-	-
Ngampel	-	-	-	-
Kaliwungu Selatan	-	-	-	-
Th 2023	2.306.036	31.042.254.546	15.689.400	374.961.400.000
Th 2022	2.150.119	26.144.355.242	17.642.800	492.620.950.000
Th 2021	1.450.206	19.300.634.000	20.018.600	590.614.400.000

Tabel 7.9. Lanjutan

Kecamatan	Kolam		Perairan Umum	
	Produksi	Nilai	Produksi	Nilai
	(kg)	(rupiah)	(kg)	(rupiah)
1	6	7	8	9
Plantungan	141.890	2.741.210.000	3.352	60.363.000
Pageruyung	107.070	2.123.270.000	4.222	75.978.000
Sukorejo	232.390	4.456.550.000	2.856	51.381.000
Patean	175.130	3.375.740.000	5.587	100.575.000
Singorojo	45.800	870.200.000	2.732	49.176.000
Limbangan	510.460	9.921.700.000	2.110	37.989.000
Boja	431.770	8.401.050.000	3.228	58.068.000
Kaliwungu	24.200	459.800.000	135.325	2.435.868.000
Brangsong	43.600	840.100.000	59.593	1.072.692.000
Pegandon	101.220	1.965.100.000	2.732	49.176.000
Gemuh	38.000	722.000.000	21.106	379.908.000
Weleri	66.400	1.275.700.000	12.415	223.434.000
Cepiring	103.800	1.972.200.000	22.348	402.228.000
Patebon	154.580	2.945.060.000	37.245	670.428.000
Kendal	129.120	2.459.040.000	6.829	122.949.000
Rowosari	843.650	16.315.650.000	9.932	178.776.000
Kangkung	122.120	2.452.740.000	108.012	1.944.198.000
Ringinarum	56.400	1.071.600.000	8.070	145.269.000
Ngampel	28.000	532.000.000	1.738	31.284.000
Kaliwungu Selatan	70.600	1.341.400.000	8.442	151.956.000
Th 2023	3.426.200	66.242.110.000	457.874	8.241.696.000
Th 2022	3.392.400	61.919.000.000	446.524	7.585.382.000
Th 2021	3.214.700	55.465.000.000	396.638	6.874.505.994

Tabel 7.9. Lanjutan

Kecamatan	Non Pelabuhan		Jumlah	
	Produksi	Nilai	Produksi	Nilai
	(kg)	(rupiah)	(kg)	(rupiah)
1	10	11	12	13
Plantungan	-	-	145.242	2.801.573.000
Pageruyung	-	-	111.292	2.199.248.000
Sukorejo	-	-	235.246	4.507.931.000
Patean	-	-	180.717	3.476.315.000
Singorojo	-	-	48.532	919.376.000
Limbangan	-	-	512.570	9.959.689.000
Boja	-	-	434.998	8.459.118.000
Kaliwungu	122.160	2.284.170.000	8.406.585	170.809.938.000
Brangsong	-	-	1.537.033	37.334.392.000
Pegandon	-	-	103.952	2.014.276.000
Gemuh	-	-	59.106	1.101.908.000
Weleri	-	-	78.815	1.499.134.000
Cepiring	460.501	8.609.930.000	1.623.770	34.082.743.000
Patebon	68.786	1.285.620.000	1.974.931	54.816.908.000
Kendal	874.699	16.354.940.000	3.521.760	80.888.729.546
Rowosari	1.023.958	19.146.277.500	3.886.083	73.064.672.500
Kangkung	-	-	1.395.732	36.958.938.000
Ringinarum	-	-	64.470	1.216.869.000
Ngampel	-	-	29.738	563.284.000
Kaliwungu Selatan	-	-	79.042	1.493.356.000
Th 2023	2.550.104	47.680.937.500	24.429.614	528.168.398.046
Th 2022	2.594.795	55.218.005.000	26.226.638	643.487.692.242
Th 2021	2.471.135	48.295.443.650	27.551.279	720.549.983.644

Sumber : Dinas Kelautan dan Perikanan Kabupaten Kendal, 2023

Produksi perikanan terbesar pada tahun 2023 ada di Kecamatan Kaliwungu dengan jumlah produksi sebesar 8.406.585 kg dan nilai produksinya Rp. 170.809.938.000 mengalami peningkatan produksi sebesar 14,32 % dibandingkan tahun 2022 yang mencapai 7.353.395 kg . Produksi perikanan terbesar ke dua ada di Kecamatan Rowosari dengan jumlah produksi sebesar 3.886.083 kg dan nilai produksi Rp. 73.064.672.500. Meskipun Kecamatan Rowosari memiliki produksi perikanan terbesar ke dua, namun untuk nilai produksi masih di bawah Kecamatan Kendal. Produksi perikanan Kecamatan Kendal yaitu 3.521.760 kg dengan nilai produksi Rp 80.888.729.546.

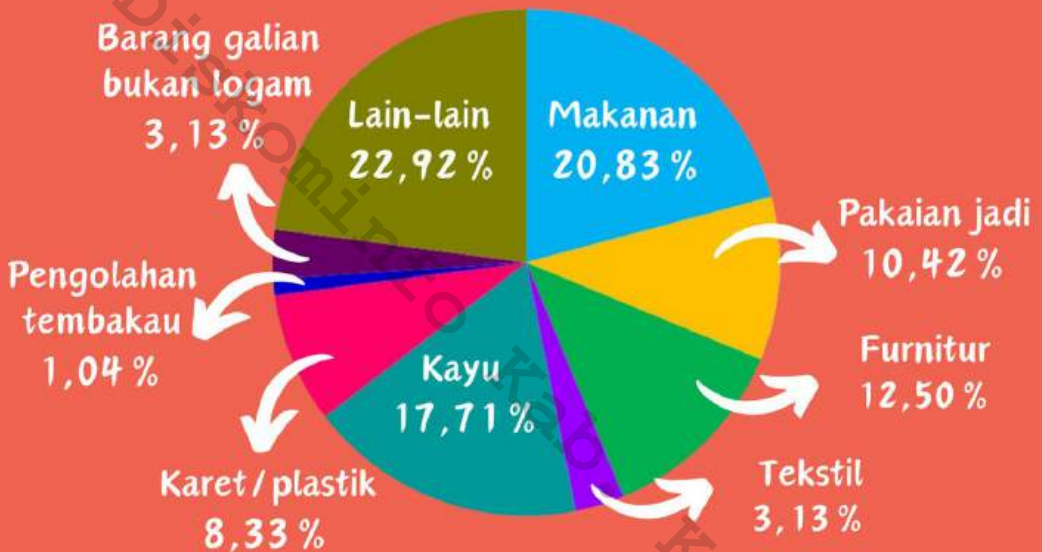
Produksi perikanan penangkapan yang diperoleh dari data TPI terbesar terdapat di Kecamatan Rowosari dengan produksi 1.599.433 kg dan nilai produksi Rp. 19.650.269.000. Produksi tambak terbesar terdapat di Kecamatan Kaliwungu dengan produksi 8.124.900 kg dan nilai produksi Rp 165.630.100.000. Produksi kolam terbesar ada di Kecamatan Rowosari dengan produksi 843.650 kg dan nilai produksi Rp.16.315.650.000. Produksi perairan umum terbesar ada di Kecamatan Kaliwungu dengan jumlah produksi sebesar 135.325 kg dan nilai produksi Rp. 2.435.868.000. Produksi perikanan non pelabuhan terbesar ada di Kecamatan Rowosari dengan jumlah produksi sebesar 1.023.958 kg dan nilai produksi Rp. 23.845.800.000.

Diskominfo Kab. Kendal

8

INDUSTRI DAN
PERDAGANGAN

Industri manufaktur skala besar dan sedang 2023



Rata-rata harga beras 2023



Diskominfo Kab. Kendal

INDUSTRI DAN PERDAGANGAN

8.1. INDUSTRI

Industri manufaktur adalah suatu kegiatan ekonomi yang melakukan kegiatan mengubah suatu barang dasar secara mekanis, kimia atau dengan tangan sehingga menjadi barang jadi atau setengah jadi dan atau barang yang kurang nilainya menjadi barang yang lebih tinggi nilainya dan sifatnya lebih dekat kepada pemakai akhir. Termasuk dalam kegiatan jasa industri dan pekerjaan perakitan. Industri menengah adalah industri yang memenuhi ketentuan mempekerjakan paling sedikit 20 orang tenaga kerja atau memiliki nilai investasi paling sedikit Rp.1.000.000.000 (satu miliar rupiah) dan paling banyak Rp.15.000.000.000 (lima belas miliar rupiah). Industri besar adalah industri yang mempekerjakan paling sedikit 100 orang tenaga kerja dan memiliki nilai investasi lebih dari Rp.15.000.000.000 (lima belas milyar rupiah).



Gambar 8.1. Persentase Perusahaan Industri Manufaktur Skala Besar dan Sedang menurut Kelompok Industri Utama di Kabupaten Kendal Tahun 2023

Kelompok perusahaan industri manufaktur skala besar dan sedang yang didata adalah makanan, pengolahan tembakau, tekstil, pakaian jadi,

kayu, karet/plastik, furnitur, barang galian bukan logam dan lain-lain. Persentase perusahaan industri manufaktur skala besar dan sedang paling banyak terdapat pada industri lain-lain, yaitu sebesar 22,92% dari seluruh kelompok industri utama. Sedangkan persentase perusahaan industri manufaktur skala besar dan sedang paling sedikit terdapat pada industri pengolahan tembakau, yaitu sebesar 1,04%.

8.2. PERDAGANGAN

Barang kebutuhan pokok adalah barang yang menyangkut hajat hidup orang banyak dengan skala pemenuhan kebutuhan yang tinggi serta menjadi faktor pendukung kesejahteraan masyarakat.

Tabel 8.1. Rata-Rata Harga Barang Kebutuhan Pokok Penting di Kabupaten Kendal Tahun 2023

No	Nama Barang	Satuan	Harga Rata-Rata
1	Beras		
	- IR-64 (kw premium)	Kg	13.326
	- IR-64 (kw medium)	Kg	12.203
	- Beras Termurah	Kg	-
2	Gula Pasir		
	- Kristal Putih	Kg	14.436
3	Minyak Goreng		
	- Curah (tanpa merek)	Kg	15.161
	- Merek Bimoli (botol)	Liter	19.933
	- Kemasan Sederhana	Liter	15.949

Tabel 8.1. Lanjutan

No	Nama Barang	Satuan	Harga Rata-Rata
4	Daging		
	- Sapi KW 1 (Has dalam)	Kg	135.590
	- Sapi Biasa	Kg	130.486
	- Sapi Impor Beku	Kg	-
	- Ayam Ras (Utuh)	Kg	36.724
	- Ayam Kampung (Utuh)	Kg	79.944
5	Telur		
	- Ayam Negeri	Kg	27.495
	- Ayam Kampung (per 21 biji)	Kg	52.500
6	Susu		
	- Bubuk Indomilk (Cokelat)	400gr	42.000
	- Bubuk dancow Fullcream (Putih)	400gr	45.000
	- Kental Bendera (Cokelat)	385gr/kg	12.372
	- Kental Indomilk Plain (Putih)	385gr/kg	13.000
7	Jagung Pipilan Kering	Kg	6.891
8	Tepung Terigu (Bogasari)		
	- Protein Tinggi	Kg	13.462
	- Protein sedang	Kg	12.918
	- Protein Rendah	Kg	-
9	Kacang Kedelai		
	- Kuning Lokal	Kg	-
	- Kuning Impor	Kg	11.999
10	Cabai		
	- Merah Besar Teropong	Kg	44.404
	- Merah Besar keriting	Kg	38.811
	- Rawit Merah	Kg	45.413
	- Rawit Hijau	Kg	32.043
11	Bawang Merah Lokal	Kg	29.059
12	Bawang Putih		
	- Impor Bungkul (Honan)	Kg	32.441
	- Impor Kating	Kg	34.374
13	Ikan Laut Kembung	Kg	-
14	Ikan Laut Teri	Kg	54.444
15	Ikan Bandeng	Kg	30.861

Tabel 8.1. Lanjutan

No	Nama Barang	Satuan	Harga Rata-Rata
16	Garam Beryodium		
	- Bata	Buah	1.000
	- Halus	Kg	10.000
17	Mi Instan		
	- Indomie Ayam Bawang	bungkus	3.000
18	Kacang Tanah	Kg	28.565
19	Kacang Hijau	Kg	21.703
20	Ketela Pohon	Kg	3.638
21	LPG 3 kg	Tabung	16.500

Sumber : Dinas Perdagangan, Koperasi dan Usaha Kecil dan Menengah Kabupaten Kendal, 2023.

Tera adalah tanda uji pada alat ukur sedangkan tera ulang adalah pengujian kembali secara berkala terhadap UTTP yang dipakai dalam perdagangan. Tabel 8.2 menunjukkan banyaknya alat UTTP yang telah ditera dan tera ulang di kabupaten Kendal tahun 2023.

Tabel 8.2 Banyaknya Alat UTTP yang telah ditera dan Tera Ulang di Kabupaten Kendal Tahun 2023

Jenis UTTP	Jumlah
Ukuran Panjang	5
Takaran	0
Anak Timbangan	4.418
Neraca	15
Dacin Logam	1
Timbangan Sentisimal	61
Timbangan Bobot Ingsut	7
Timbangan Meja	874
Timbangan Pegas	22

Tabel 8.2 Lanjutan

Jenis UTTP	Jumlah
Timbangan Cepat	18
Timbangan Elektronik	351
Timbangan Jembatan	35
Pompa Ukur	420

Sumber : Dinas Perdagangan, Koperasi dan Usaha Kecil dan Menengah Kabupaten Kendal, 2023.

Alat UTTP yang paling banyak ditera dan tera ulang pada tahun 2022 adalah anak timbangan, yaitu sebanyak 4.418. Timbangan meja adalah alat UTTP yang paling banyak ditera dan tera ulang setelah anak timbangan, yaitu sebanyak 874. Sedangkan takaran adalah alat UTTP yang tidak ditera dan tera ulang pada tahun 2023.

Diskominfo Kab. Kendal

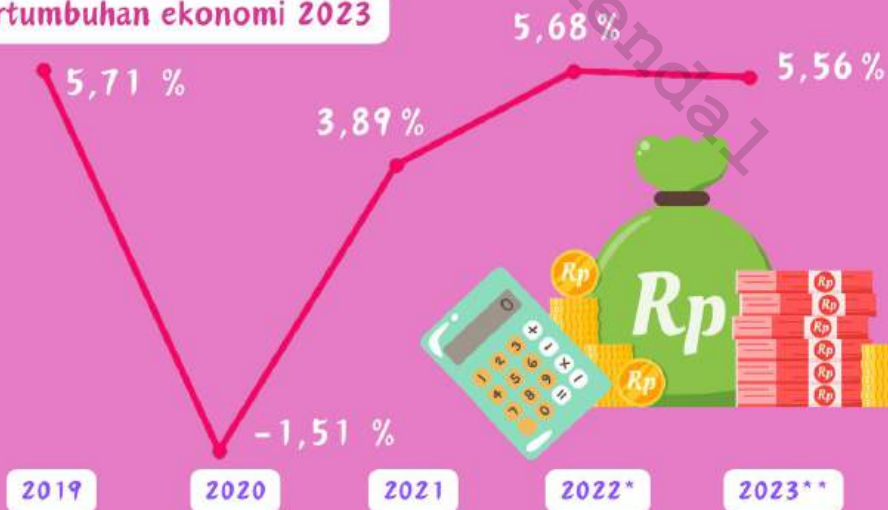


TINJAUAN EKONOMI

PDRB adhb dan adhk 2023 (triliun rupiah)



Pertumbuhan ekonomi 2023



Diskominfo Kab. Kendal

TINJAUAN EKONOMI

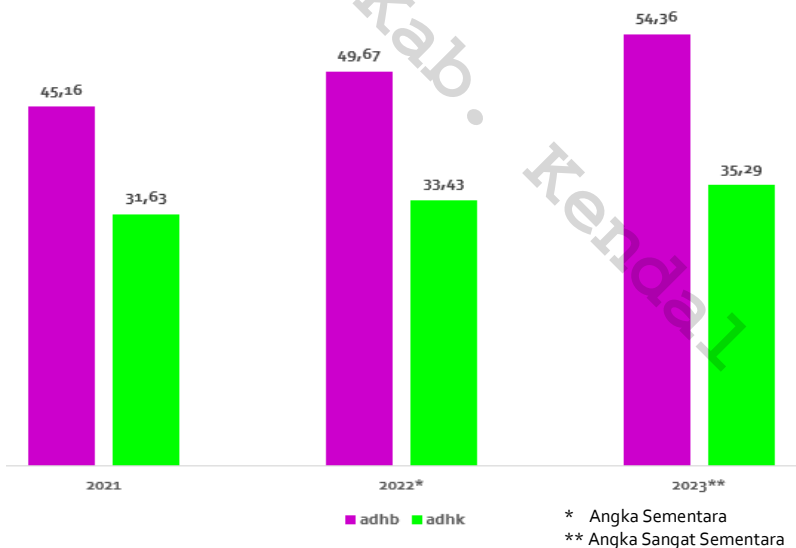
9.1. PRODUK DOMESTIK REGIONAL BRUTO

Produk Domestik Bruto (PDB) pada tingkat nasional serta Produk Domestik Regional Bruto (PDRB) pada tingkat regional (provinsi) menggambarkan kemampuan suatu wilayah untuk menciptakan nilai tambah pada suatu waktu tertentu. Produk Domestik Regional Bruto (PDRB) merupakan nilai tambah bruto seluruh barang dan jasa yang tercipta di wilayah domestik suatu negara yang timbul akibat berbagai aktivitas ekonomi. Untuk menyusun PDB maupun PDRB digunakan 2 pendekatan, yaitu lapangan usaha dan pengeluaran.

PDRB atas dasar harga berlaku (adhb) disusun berdasarkan harga pada periode penghitungan, untuk melihat struktur perekonomian. PDRB atas dasar harga konstan (adhk) disusun berdasarkan harga pada tahun dasar dan bertujuan untuk mengukur pertumbuhan ekonomi. PDRB atas dasar harga berlaku (adhb) digunakan untuk mengetahui kemampuan sumber daya ekonomi, pergeseran, dan struktur ekonomi suatu daerah. Sementara itu, PDRB atas dasar harga konstan (adhk) digunakan untuk mengetahui pertumbuhan ekonomi secara riil dari tahun ke tahun atau pertumbuhan ekonomi yang tidak dipengaruhi oleh faktor harga. PDRB juga dapat digunakan untuk mengetahui perubahan harga dengan menghitung deflator PDRB (perubahan indeks implisit). Indeks harga implisit merupakan rasio antara PDRB atas dasar harga berlaku (adhb) dan PDRB atas dasar harga konstan (adhk).

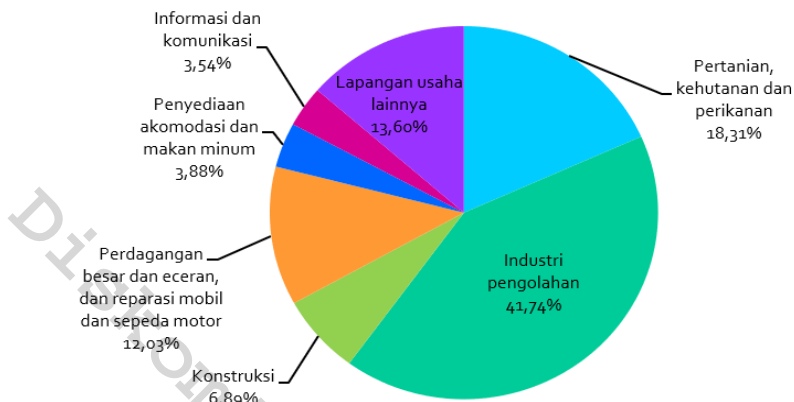
PDRB atas dasar harga berlaku (adhb) menggunakan harga tahun berjalan, sehingga mencerminkan kondisi nilai nominal pada tahun tersebut. PDRB atas dasar harga konstan (adhk) menggunakan harga konstan tahun 2010 yang merupakan nilai riil sehingga pengaruh perubahan harga tidak diperhitungkan.

Pada tahun 2023, pertumbuhan ekonomi di Kabupaten Kendal berjalan baik dan menunjukkan arah positif. Pertumbuhan ekonomi tersebut digambarkan melalui nilai PDRB atas dasar harga berlaku (adhb) dan atas dasar harga konstan (adhk) yang mengalami peningkatan. Nilai PDRB Kabupaten Kendal tahun 2023 atas dasar harga berlaku, mencapai 54,36 triliun rupiah (angka sangat sementara). Sedangkan berdasarkan harga konstan tahun 2010, PDRB Kabupaten Kendal sebesar 35,29 triliun rupiah (angka sangat sementara).



Gambar 9.1. PDRB Kabupaten Kendal Tahun 2021-2023 (Triliun Rupiah)

9.2. STRUKTUR EKONOMI

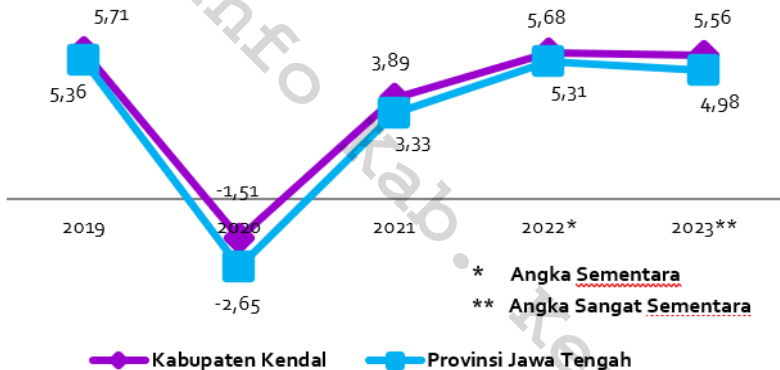


Gambar 9.2. Struktur Perekonomian Kabupaten Kendal Tahun 2023

Pembangunan ekonomi jangka panjang dengan pertumbuhan PDRB akan mengubah struktur ekonomi dari ekonomi tradisional dengan pertanian sebagai sektor utama ke ekonomi modern yang didominasi oleh sektor-sektor non primer sebagai motor penggerak pertumbuhan ekonomi. Pada tahun 2022, sektor industri pengolahan memiliki peran terbesar dalam pembentukan PDRB Kabupaten Kendal dengan kontribusi sebesar 41,74%. Penyumbang PDRB terbesar kedua adalah sektor pertanian, kehutanan dan perikanan dengan kontribusi sebesar 18,31%.

9.3. PERTUMBUHAN EKONOMI

Salah satu indikator yang dapat menggambarkan kemajuan suatu wilayah adalah pertumbuhan ekonomi yang dihitung dari perubahan PDRB adhk. Selama tahun 2019-2023, laju pertumbuhan ekonomi Kabupaten Kendal cenderung mengalami perlambatan, bahkan mengalami kontraksi pada tahun 2020 karena Pandemi Covid-19. Laju pertumbuhan ekonomi Kabupaten Kendal tahun 2023 ini mengalami perlambatan menjadi 5,56% dari yang semula 5,68%. Laju pertumbuhan ekonomi Kabupaten Kendal di atas rata-rata di Jawa Tengah yang hanya mencapai 4,98%.



Gambar 9.3. Pertumbuhan Ekonomi Jawa Tengah dan Kabupaten Kendal Tahun 2019-2023

**Tabel 9.1. Laju Pertumbuhan PDRB Kabupaten Kendal
Menurut Lapangan Usaha Tahun 2023**

Lapangan Usaha		2023**
A	Pertanian, Kehutanan, dan Perikanan	2,91
B	Pertambangan dan Penggalian	3,00
C	Industri Pengolahan	4,40
D	Pengadaan Listrik dan Gas	7,20
E	Pengadaan Air, Pengelolaan Sampah, Limbah dan Daur Ulang	7,71
F	Konstruksi	5,10
G	Perdagangan Besar dan Eceran; Reparasi Mobil dan Sepeda Motor	6,58
H	Transportasi dan Pergudangan	8,99
I	Penyediaan Akomodasi dan Makan Minum	15,41
J	Informasi dan Komunikasi	11,33
K	Jasa Keuangan dan Asuransi	2,91
L	Real Estate	9,08
M,N	Jasa Perusahaan	8,61
O	Administrasi Pemerintahan, Pertahanan dan Jaminan Sosial Wajib	4,99
P	Jasa Pendidikan	7,09
Q	Jasa Kesehatan dan Kegiatan Sosial	7,63
R,S,T,U	Jasa lainnya	8,38
Produk Domestik Bruto		5,56

Sumber : Berita Resmi Statistik No.01/02/3324/Th.II.

Lapangan usaha dengan laju pertumbuhan paling tinggi pada tahun 2023 adalah lapangan usaha penyediaan akomodasi dan makan minum yang mencapai 15,41%. Sebaliknya, lapangan usaha yang mengalami laju pertumbuhan paling rendah adalah jasa keuangan dan pertanian, kehutanan dan perikanan dengan laju pertumbuhan sama, yaitu sebesar 2,91%.

Diskominfo Kab. Kendal

10

SEKILAS PERANGKAT DAERAH



Diskominfo Kab. Kendal

SEKILAS PERANGKAT DAERAH

10.1. SEKRETARIAT DAERAH KABUPATEN KENDAL A. BAGIAN KESEJAHTERAAN RAKYAT

Fungsi Bagian Kesejahteraan Rakyat (Kesra) adalah salah satunya adalah terkait pelaksanaan evaluasi dan pelaporan kegiatan di bidang administrasi kesejahteraan rakyat, contohnya adalah pelaporan dari Baznas Kabupaten Kendal dan Kantor Kemenag Kabupaten Kendal.

**Tabel 10.1. Data Pengumpulan Zakat dan Infaq di Baznas Kabupaten Kendal
Tahun 2019 – 2023**

Tahun	Zakat (Rp)	Infaq (Rp)
2019	5.412.246.138	445.319.820
2020	9.340.076.856	146.228.293
2021	9.197.216.239	247.089.123
2022	9.987.056.161	228.220.177
2023	10.402.995.581	726.204.401

Sumber : Bagian Kesejahteraan Rakyat Setda Kabupaten Kendal, 2023.

Baznas Kabupaten Kendal melakukan pengumpulan dan penyaluran zakat, infaq maupun shodaqah. Zakat yang terkumpul di Baznas Kabupaten Kendal pada tahun 2023 sebesar Rp 10.402.995.581 di mana mengalami kenaikan 4,16% dibandingkan tahun sebelumnya. Infaq yang terkumpul sebesar 726.204.401 di mana mengalami peningkatan yang sangat signifikan dibandingkan tahun sebelumnya.

B. BAGIAN HUKUM

Bagian Hukum Setda Kendal memiliki fungsi terkait perumusan kebijakan teknis di bidang perundang-undangan, bantuan hukum dan hak asasi manusia, serta dokumentasi dan informasi hukum; pengoordinasian dan penyelenggaraan kegiatan di bidang peraturan perundang-undangan, bantuan hukum dan hak asasi manusia, dan dokumentasi dan informasi hukum; pelaksanaan monitoring, evaluasi dan pelaporan kegiatan di bidang perundang-undangan, bantuan hukum dan hak asasi manusia, dan dokumentasi dan informasi hukum; dan pengelolaan kesekretariatan bagian..

Tabel 10.2. Data Statistik Sektoral Bagian Hukum Setda Kabupaten Kendal Tahun 2021-2023

No	Variabel	2021	2022	2023
1.	Jumlah surat keputusan bupati	431	471	440
2.	Jumlah peraturan bupati	103	80	64
3.	Perda yang ditetapkan	16	9	14

Sumber : Bagian Hukum Setda Kabupaten Kendal, 2023.

Keputusan Bupati yang sudah ditindaklanjuti 440 SK dan dan peraturan bupati sebanyak 64 perbup pada tahun 2023 lebih sedikit daripada tahun 2022. Sedangkan untuk peraturan daerah yang telah ditetapkan pada tahun 2023 sebanyak 14 perda, mengalami peningkatan sebesar 55,6 % dibandingkan tahun 2022.

C. BAGIAN PEREKONOMIAN DAN SUMBER DAYA ALAM

Bagian Perekonomian dan Sumber Daya Alam Kabupaten Kendal mengkoordinir penggunaan Dana Bagi Hasil Cukai Hasil Tembakau atau disingkat DBHCHT. DBHCHT adalah bagian dari transfer ke daerah yang dibagikan kepada provinsi penghasil cukai dan/ atau provinsi penghasil tembakau.

Tabel 10.3. Laporan Realisasi Penggunaan Dana Bagi Hasil Cukai Hasil Tembakau (DBHCHT) Kabupaten Kendal Tahun 2023

No	Bidang, Program dan Kegiatan	Rencana Pagu Kegiatan (Rp)	Realisasi Dana	
			(Rp)	%
(1)	(2)	(3)	(4)	(5=4/3)
A.	Bidang Kesejahteraan Masyarakat			
1.	Program Peningkatan Kualitas Bahan Baku	4.070.173.000	3.702.289.547	90,96
2.	Program Pembinaan Industri	1.146.782.000	954.475.447	83,23
3.	Program Pembinaan Lingkungan Sosial	7.755.888.719	7.313.023.039	94,29
Total Bidang Kesejahteraan Masyarakat		12.972.843.719	11.969.788.033	92,27
B.	Bidang Penegakan Hukum			
1.	Program Pembinaan Industri			
2.	Program Sosialisasi Ketentuan di Bidang Cukai	2.677.385.766	2.488.956.614	92,96
3.	Program Pemberantasan BKC Ilegal	740.943.258	353.747.560	47,74
Total Bidang Penegakan Hukum		3.418.329.024	2.842.704.174	93,49

Tabel 10.3. Lanjutan

No	Bidang, Program dan Kegiatan	Rencana Pagu Kegiatan (Rp)	Realisasi Dana	
			(Rp)	%
(1)	(2)	(3)	(4)	(5=4/3)
C.	Bidang Kesehatan			
1.	Pelayanan kesehatan baik kegiatan promotif, preventif, maupun kuratif/rehabilitatif dengan prioritas mendukung upaya penurunan angka prevalensi stunting dan upaya penanganan pandemi Corona Virus Disease 2019 (COVID-19)	1.175.127.000	1.098.612.250	93,49
2.	Penyediaan/peningkatan sarana/prasarana fasilitas kesehatan	11.948.507.600	11.631.332.119	97,35
3.	Penyediaan/peningkatan sarana/prasarana fasilitas sanitasi, pengelolaan limbah, dan air bersih	0	0	0
4.	Pembayaran iuran Jaminan Kesehatan penduduk yang didaftarkan oleh Pemerintah Daerah termasuk pekerja yang terkena pemutusan hubungan kerja	4.668.482.894	4.668.451.200	100
Total Bidang Kesehatan		17.792.117.494	17.398.395.569	97,79
TOTAL		34.183.290.237	32.210.887.776	94,23

Sumber : Bagian Perekonomian dan SDA Setda Kabupaten Kendal, 2023.

Pagu DBHCHT Kabupaten Kendal Rp. 34.183.290.237 terealisasi sebesar 94,23% (Rp. 32.210.887.776). Penggunaan DBHCHT terbesar pada bidang Kesehatan dengan realisasi sebesar Rp. 17.398.395.569. Bidang Kesejahteraan Masyarakat pada urutan ke dua dengan realisasi sebesar Rp. 11.969.788.033 dan Bidang Penegakan Hukum di urutan ketiga dengan realisasi sebesar Rp. 2.842.704.174.

D. BAGIAN PENGADAAN BARANG DAN JASA

Bagian Pengadaan Barang dan Jasa mengelola layanan pengadaan secara elektronik (LPSE) yang merupakan layanan pengelolaan teknologi informasi untuk memfasilitasi pelaksanaan pengadaan barang/jasa secara elektronik. Pengadaan barang/jasa secara elektronik akan meningkatkan transparansi dan akuntabilitas, meningkatkan akses pasar dan persaingan usaha yang sehat, memperbaiki tingkat efisiensi proses pengadaan, mendukung proses monitoring dan audit dan memenuhi kebutuhan akses informasi yang *real time* guna mewujudkan *clean and good government* dalam pengadaan barang/jasa pemerintah.

Tabel 10.4. Rekap lelang LPSE Kabupaten Kendal Tahun 2022-2023

No	Variabel	Tahun 2022	Tahun 2023
1.	Jumlah Nilai Pagu Paket (Rp)	277.786.170.449	198.350.604.004
2.	Jumlah Nilai HPS Paket (Rp)	275.778.066.704	198.312.859.281
3.	Hasil pengurangan dari Nilai Pagu Paket dan Nilai Harga Terkoreksi (Rp)	8.351.323.433	4.420.868.494

Tabel 10.4. Lanjutan

No	Variabel	Tahun 2022	Tahun 2023
4.	Hasil dari persentase Nilai Pengurangan (%)	3,01	2,2
5.	Nilai dari Harga Terkoreksi pemenang lelang (Rp)	269.434.847.016	193.891.990.787

Sumber : Bagian Pengadaan barang dan Jasa Setda Kabupaten Kendal, 2023.

Dari tabel data statistik sektoral Bagian Pengadaan Barang dan Jasa Kabupaten Kendal dapat diketahui bahwa pada tahun 2023, data lelang yang tercatat di Layanan Pengadaan Secara Elektronik (LPSE) yaitu jumlah nilai pagu paket Rp. 198.350.604.004, nilai ini lebih rendah daripada tahun 2022. Harga terkoreksi pemenang lelang sebesar Rp. 193.891.990.787, sehingga nilai pengurangan harga sebesar 2,2% dari nilai pagu atau senilai Rp 4.420.868.494.

E. BAGIAN ORGANISASI

Bagian Organisasi Setda Kendal mempunyai fungsi terkait penyusunan kebijakan teknis di bidang kelembagaan, analisis jabatan, ketatalaksanaan, pelayanan publik, pendayagunaan aparatur, reformasi birokrasi, dan pengelolaan administrasi kepegawaian; pengoordinasian, fasilitasi, dan penyelenggaraan kegiatan di bidang kelembagaan, analisis jabatan, ketatalaksanaan, pelayanan publik, pendayagunaan aparatur, reformasi birokrasi, dan pengelolaan administrasi kepegawaian; pelaksanaan monitoring, evaluasi, dan pelaporan kegiatan di bidang kelembagaan, analisis jabatan, ketatalaksanaan, pelayanan publik,

pendayagunaan aparatur, reformasi birokrasi, dan pengelolaan administrasi kepegawaian; dan pengelolaan kesekretariatan Bagian.

Tabel 10.5. SAKIP dan IKM Kabupaten Kendal Tahun 2023

No	Variabel	Tahun 2023
1.	SAKIP (Sistem Akuntabilitas Kinerja Instansi Pemerintah)	68,97
2.	IKM (Indeks Kepuasan Masyarakat)	Semester 1 : 88,09 Semester 2 : 93,02

Sumber : Bagian Organisasi Setda Kabupaten Kendal, 2023.

Berdasarkan hasil evaluasi SAKIP 2023 dari pemerintah pusat, melalui Kementerian Pendayagunaan Aparatur Negara dan Reformasi Birokrasi, Pemerintah Kabupaten Kendal memperoleh nilai 68,97 dengan predikat B. Nilai SAKIP naik 1,14 poin daripada tahun 2022 (67,83).

Pada semester 2 tahun 2022 Pemerintah Kabupaten Kendal melaksanakan Survei Kepuasan Masyarakat pada 88 Unit Penyelenggara Pelayanan Publik (57 OPD, 30 Puskesmas dan 1 Perusda). Adapun hasil survei kepuasan masyarakat dari 88 Unit Penyelenggara Pelayanan Publik di Kabupaten Kendal pada semester 2, 81 unit atau 92,05% memperoleh mutu pelayanan sangat baik (A), dan 6 unit atau 6,82% memperoleh mutu pelayanan baik (B) namun ada 1 unit atau 1,14% memperoleh mutu pelayanan tidak baik (D). Nilai rata-rata Indeks Kepuasan Masyarakat terhadap kinerja pelayanan Pemerintah Kabupaten Kendal mengalami peningkatan sebesar 4,93 point dari 88,09 (baik) pada Semester 1 Tahun 2023 menjadi 93,02 (sangat baik) pada Semester 2 Tahun 2023.

F. BAGIAN PROTOKOL DAN KOMUNIKASI PIMPINAN

Bagian Protokol dan Komunikasi Pimpinan Setda Kendal memiliki fungsi terkait penyiapan bahan pelaksanaan kebijakan, penyiapan bahan pengoordinasian dan pelaksanaan tugas Perangkat Daerah, penyiapan bahan pemantauan dan evaluasi pelaksanaan kebijakan daerah pada bidang protokol, komunikasi pimpinan dan dokumentasi pimpinan; dan pelaksanaan fungsi lain yang diberikan oleh Asisten Administrasi Umum yang berkaitan dengan tugasnya.

Tabel 10.6. Kegiatan Keprotokolan dan Penyusunan Naskah Sambutan Bupati Kendal Tahun 2023

Bulan	Jumlah Kegiatan
Januari	42
Februari	56
Maret	59
April	36
Mei	91
Juni	58
Juli	92
Agustus	73
September	66
Oktober	61
November	78
Desember	44
Total	756

Sumber : Bagian Protokol dan Komunikasi Pimpinan Setda Kabupaten Kendal, 2023.

Data kegiatan keprotokolan dan penyusunan naskah sambutan Bupati yang tercatat adalah sebanyak 756 kegiatan. Kegiatan pada tahun 2023.

G. BAGIAN PEMERINTAHAN

Bagian Pemerintahan Setda Kendal memiliki fungsi terkait penyiapan bahan perumusan kebijakan daerah, penyiapan bahan pengoordinasian perumusan kebijakan daerah, penyiapan bahan pengoordinasian pelaksanaan tugas perangkat daerah, penyiapan bahan pelaksanaan pemantauan dan evaluasi, penyiapan bahan pelaksanaan pembinaan administrasi di bidang administrasi pemerintahan, administrasi kewilayahan dan kerja sama dan otonomi daerah; Pelaksanaan fungsi lain yang diberikan oleh Asisten Pemerintahan dan Kesejahteraan Rakyat yang berkaitan dengan tugasnya.

Tabel 10.7. Jumlah Penghargaan dan Kerjasama yang dilakukan Pemerintah Kabupaten Kendal Tahun 2023

No	Variabel	Tahun 2023
1	Jumlah Penghargaan	10
2	Jumlah Kerjasama	20

Sumber : Bagian Pemerintahan Setda Kabupaten Kendal, 2023.

Kabupaten Kendal melakukan 30 kerja sama yang terdiri dari 20 kerjasama dan 10 penghargaan.

Tabel 10.8. Daftar Penghargaan yang diperoleh Pemerintah Kabupaten Kendal Tahun 2023

No	Penghargaan
1	Juara Pertama sebagai Kabupaten/ Kota terbaik dalam melaksanakan Praktik Audit Kasus Stunting Indonesia tahun 2023 dari BKKBN RI

Tabel 10.8. Lanjutan

No	Penghargaan
1	Juara Pertama sebagai Kabupaten/ Kota terbaik dalam melaksanakan Praktik Audit Kasus Stunting Indonesia tahun 2023 dari BKKBN RI
2	Penghargaan dari Ombudsman Kategori A (Zona Hijau) Opini Kualitas Tertinggi Penyelenggaraan Pelayanan Publik dengan nilai kepatuhan 93, 47 Peringkat 7 Nasional
3	Penghargaan MURI selaku pemrakarsa pembangunan gedung Perpustakaan Daerah Kendal. Muri mencatat, Gedung Perpustakaan Daerah Kendal terluas tingkat kabupaten, dengan luas tanah 4.060 meter persegi. Untuk lantai 1 seluas 1.132 meter persegi dan lantai 2 seluas 932 meter persegi.
4	Penghargaan Desa Bumiayu Kecamatan Weleri sebagai 10 Desa terbaik Tingkat Nasional dalam Program Desa Cinta Statistik (Desa Cantik) tahun 2023 dari Badan Pusat Statistik Republik Indonesia.
5	Penghargaan Top Digital Implementation 2023 Level Stars 4
6	Penghargaan Anugerah Meritokrasi Komisi Aparatur Sipil Negara (KASN)
7	Penghargaan terbaik pertama kategori Kriteria Pemanfaatan Kawasan Peruntukan Industri pada penganugerahan apresiasi "Resilience and Sustainable Industri tahun 2023" oleh Kementerian Perindustrian Republik Indonesia
8	Penghargaan "Anugerah Parahita Ekapraya Kategori Nindya" merupakan Penghargaan atas komitmen dan peran pimpinan dalam mewujudkan kesetaraan gender dan pemberdayaan perempuan dari Kementerian Pemberdayaan Perempuan dan Perlindungan Anak.

Tabel 10.8. Lanjutan

No	Penghargaan
9	Penghargaan Kategori Informatif dari Komisi Informasi Provinsi Jateng sebagai badan publik Pemerintah Daerah
10	Penghargaan Kabupaten Peduli HAM Tingkat Provinsi Jawa Tengah

Sumber : Bagian Pemerintahan Setda Kabupaten Kendal, 2023.

H. BAGIAN ADMINISTRASI PEMBANGUNAN

Pada tahun 2023 Pagu DAK fisik Kabupaten Kendal sebesar Rp. 96.524.076.934 dan realisasi penyerapan mencapai Rp. 91.602.358.130. Alokasi DAK fisik di Kabupaten Kendal tahun 2023 adalah sebagai berikut:

Tabel 10.9. Penyerapan DAK Fisik dan Non Fisik Kabupaten Kendal 2023

Jenis-Bidang		Tahun 2023	
		Pagu	Realisasi Penyerapan
Subbidang			
I	DAK Fisik		
1	DAK Fisik Reguler		
	Pendidikan		
	PAUD (Disdikbud)	777.218.000	737.160.000
	SD (Disdikbud)	3.198.142.000	3.049.307.000
	SMP (Disdikbud)	2.217.513.000	2.173.024.000
	Subbidang		
	Kesehatan dan KB		
	Penguatan Penurunan Angka Kematian Ibu, Bayi dan Intervensi Stunting	11.760.000.000	9.183.180.000
	Keluarga Berencana	2.015.620.000	1.994.563.000
	Pengendalian Penyakit	2.172.404.040	2.012.882.180
	Penguatan Sistem Kesehatan	35.637.347.000	34.303.294.000

Tabel 10.9. Lanjutan

Jenis-Bidang		Tahun 2023	
		Pagu	Realisasi Penyerapan
Subbidang			
	Jalan	15.203.648.000	14.959.625.000
	Air Minum	6.037.477.000	5.945.908.000
	Sanitasi	4.151.966.000	4.151.966.000
	Irigasi	4.622.922.000	4.554.957.000
	Pertanian	5.831.078.000	5.820.360.360
	Kelautan dan Perikanan	2.898.742.000	2.716.131.700
Total		96.524.076.934	91.602.358.130

Sumber : Bagian Administrasi Pembangunan Setda Kabupaten Kendal, 2023.

I. BAGIAN UMUM

Tabel 10.10. Peminjaman Gedung/Ruang Rapat
di Lingkungan Sekretariat Daerah Kabupaten Kendal per bulan Tahun 2023

No	Bulan	Pendopo Tumenggung Bahurekso	Gedung Wanita	Ruang Rapat Abdi Praja	Ruang Rapat Ngesti Widhi	Ruang Rapat Gedung C Lt 2
1	Januari	0	4	0	0	0
2	Februari	0	1	0	0	0
3	Maret	1	2	0	0	0
4	April	0	1	0	0	0
5	Mei	0	4	1	0	0
6	Juni	3	4	0	0	0
7	Juli	17	2	7	2	0

Tabel 10.10. Lanjutan

No	Bulan	Pendopo Tumenggung Bahurekso	Gedung Wanita	Ruang Rapat Abdi Praja	Ruang Rapat Ngesti Widhi	Ruang Rapat Gedung C Lt 2
8	Agustus	12	3	12	0	3
9	September	5	2	8	0	3
10	Oktober	9	1	5	5	2
11	November	9	5	11	4	0
12	Desember	6	2	5	0	0
Total		62	31	49	11	8

Sumber : Bagian Umum Setda Kabupaten Kendal, 2023.

Pendopo Tumenggung Bahurekso dan Gedung Wanita paling banyak dipinjam dan digunakan untuk kegiatan. Sedangkan peminjaman gedung/ruang rapat terbanyak tercatat di bulan Agustus, yaitu 30 peminjaman.

10.2. SEKRETARIAT DPRD

Rapat Paripurna adalah rapat anggota DPRD yang dipimpin oleh Ketua dan wakil ketua dan merupakan forum tertinggi dalam melaksanakan wewenang dan tugas DPRD antara lain untuk menyetujui Rancangan Peraturan Daerah menjadi Peraturan Daerah dan menetapkan Keputusan DPRD. Sedangkan rapat paripurna istimewa adalah rapat anggota DPRD yang dipimpin oleh ketua dan wakil ketua untuk melaksanakan suatu acara tertentu dengan tidak mengambil keputusan.

**Tabel 10.11. Jumlah Kegiatan Rapat Paripurna DPRD Kabupaten Kendal
Tahun 2023**

No.	Bulan	Rapat Paripurna	Rapat Paripurna Istimewa	Jumlah
1	Januari	1	0	1
2	Februari	1	0	1
5	Maret	1	0	1
4	April	1	0	1
3	Mei	1	0	1
6	Juni	2	0	2
7	Juli	2	1	3
8	Agustus	4	1	5
9	September	5	0	5
10	Oktober	4	1	5
11	November	1	0	1
12	Desember	1	0	1
Jumlah		24	3	27

Sumber : Sekretariat DPRD Kabupaten Kendal, 2023.

Pada tahun 2023, DPRD Kabupaten Kendal telah melaksanakan rapat paripurna sebanyak 24 kali, dengan rapat terbanyak di bulan September. Sedangkan rapat paripurna istimewa dilaksanakan 3 kali di bulan Juli, Agustus dan Oktober.

10.3.INSPEKTORAT DAERAH

Inspektorat dipimpin oleh Inspektur Kabupaten yang berkedudukan di bawah dan bertanggung jawab kepada Bupati melalui Sekretaris Daerah mempunyai tugas membantu Bupati dalam membina

dan mengawasi pelaksanaan urusan pemerintahan yang menjadi kewenangan Daerah dan tugas pembantuan oleh Perangkat Daerah.

**Tabel 10.12. Data Statistik Sektoral Inspektorat Daerah Kabupaten Kendal
Tahun 2023**

No	Variabel	Satuan	Tahun 2023
1.	Skor Monitoring Centre for Prevention (MCP) KPK	%	91,02
2.	Maturitas Sistem Pengendalian Intern Pemerintah (SPIP)	level	2
3.	Kapabilitas Aparat Pengawasan Intern Pemerintah (APIP)	level	3

Sumber : Inspektorat Kabupaten Kendal, 2023.

10.4. BADAN

A. BADAN PENGELOLAAN KEUANGAN DAN ASET DAERAH

Pada tahun 2023, realisasi pendapatan daerah sebesar Rp. 2.452.995.787.395 naik Rp 2.818.652.679 dari anggaran setelah perubahan. Persentase realisasi terhadap anggaran belanja daerah sebesar 96,11% (Rp. 2.475.093.332.750) dan persentase realisasi terhadap anggaran pembiayaan daerah sebesar 100% (Rp. 384.874.417.392). Sisa lebih pembiayaan anggaran tahun 2023 sebesar Rp 103.129.382.478, nilai ini lebih rendah daripada tahun 2022 sebesar Rp.157.388.039.939.

**Tabel 10.13. Ringkasan Perubahan APBD Kabupaten Kendal
Tahun Anggaran 2023**

No	Uraian	Anggaran (Rp)		Realisasi (Rp)
		Sebelum Perubahan	Setelah Perubahan	
1	Pendapatan	2.484.039.184.489	2.450.177.134.716	2.452.995.787.395
1.1	Pendapatan Asli Daerah	601.223.377.542	528.439.483.223	543.919.550.405
1.2	Pendapatan Transfer	1.874.815.806.947	1.913.737.651.493	1.901.070.071.641
1.3	Lain-lain Pendapatan Daerah yang Sah	8.000.000.000	8.000.000.000	8.006.165.349
2	Belanja	2.572.959.057.603	2.575.391.457.549	2.475.093.332.750
2.1	Belanja Operasi	1.783.845.136.831	1.836.310.864.716	1.760.554.359.151
2.2	Belanja Modal	347.020.305.250	321.594.585.437	305.971.196.198
2.3	Belanja Tidak Terduga	8.250.000.000	5.250.000.000	3.319.381.024
2.4	Belanja Transfer	433.843.615.522	412.236.007.396	405.248.396.377
3	Pembiayaan Daerah	88.919.873.114	125.214.322.833	125.226.927.833
3.1	Penerimaan Pembiayaan Daerah	114.919.873.114	151.214.322.833	151.226.927.833
3.2	Pengeluaran Pembiayaan Daerah	26.000.000.000	26.000.000.000	26.000.000.000

Sumber : Badan Pengelolaan Keuangan Dan Aset Daerah Kabupaten Kendal, 2023.

B. BADAN PENDAPATAN DAERAH

Realisasi pendapatan pajak daerah Kabupaten Kendal Tahun 2023 telah melampaui target alam mencapai Rp 298.327.822.673 dengan presentase 110,96 % .

Tabel 10.14. Daftar Pendapatan Pajak Daerah Kendal Tahun 2023

No	Jenis Pajak	Target (Rp)	Realisasi (Rp)	Persentase (%)
1	Pajak Hotel	360.000.000	497.785.951	138,27
2	Pajak Restoran	6.748.150.000	8.392.247.859	124,36
3	Pajak Hiburan	550.000.000	589.567.300	107,19
4	Pajak Reklame	2.900.000.000	3.917.015.270	135,07
5	Pajak Penerangan Jalan	62.800.000.000	65.874.239.157	104,90
6	Pajak Mineral Bukan Logam Dan Batuan	1.320.000.000	1.320.027.760	100,00
7	Pajak Parkir	700.000.000	849.002.514	121,29
8	Pajak Air Tanah	5.000.000.000	5.779.913.099	115,60
9	Pajak Sarang Burung Walet	32.075.000	32.075.000	100,00
10	PBB-P2	55.000.000.000	53.973.920.140	98,13
11	BPHTB	133.456.874.980	157.102.028.623	117,72
Jumlah		268.867.099.980	298.327.822.673	110,96

Sumber : Badan Pendapatan Daerah Kabupaten Kendal, 2023.

C. BADAN KEPEGAWAIAN, PENDIDIKAN DAN PELATIHAN

Pada tahun 2023, jumlah PNS menurut jenis jabatan paling banyak adalah jabatan pelaksana sebanyak 4.927 orang (50,97%). Jabatan pelaksana terbanyak terdapat pada Dinas Pendidikan dan Kebudayaan (3.046 orang). Jumlah PNS menurut jenis jabatan pada urutan ke dua terbanyak adalah jabatan fungsional sebanyak 4.299 orang (44,48%).

Tabel 10.15. Jumlah Pegawai Negeri Sipil (PNS) Menurut Jenis Jabatan Tahun 2023

OPD	JENIS JABATAN										
	Jabatan Pimpinan Tinggi Pratama		Jabatan Administrator		Jabatan Pengawas		Fungsional Tertentu		Jabatan Pelaksana		Total
	L	P	L	P	L	P	L	P	L	P	
Sekretariat Daerah	7	-	9	-	3	2	21	16	44	37	139
Badan Kepegawaian, Pendidikan dan Pelatihan	1	-	1	2	1	1	6	7	21	7	47
Badan Keuangan Daerah	-	-	-	-	-	-	-	-	-	-	-
Badan Penanggulangan Bencana Daerah	-	-	1	-	4	-	3	-	15	5	28
Badan Perencanaan, Penelitian dan Pengembangan	1	-	4	1	-	1	6	5	12	6	36
Dinas Kearsipan dan Perpustakaan	1	-	2	1	-	1	1	10	9	26	51
Dinas Kelautan dan Perikanan	1	-	3	-	3	-	3	3	9	2	24
Dinas Kepemudaan, Olahraga dan Pariwisata	1	-	4	-	1	-	4	2	31	13	56
Dinas Kependudukan dan Pencatatan Sipil	-	1	4	-	1	7	3	6	32	9	63
Dinas Kesehatan	1	-	3	2	2	3	131	753	76	343	1.314
Dinas Komunikasi dan Informatika	1	-	4	-	1	-	5	4	12	5	32
Dinas Lingkungan Hidup	1	-	3	2	1	3	4	5	54	22	95
Dinas Pekerjaan Umum dan Penataan Ruang	1	-	4	2	7	2	6	5	111	17	155
Dinas Pemberdayaan Masyarakat dan Desa	1	-	3	1	2	-	6	2	12	6	33
Dinas Penanaman Modal dan Pelayanan Terpadu Satu Pintu	1	-	2	2	1	-	2	4	4	9	25
Dinas Pendidikan dan Kebudayaan	1	-	4	2	6	2	1.016	1.802	1.020	2.026	5.879

Tabel 10.15. Lanjutan

OPD	JENIS JABATAN										
	Jabatan Pimpinan Tinggi Pratama		Jabatan Administrator		Jabatan Pengawas		Fungsional Tertentu		Jabatan Pelaksana		Total
	L	P	L	P	L	P	L	P	L	P	
Dinas Pengendalian Penduduk, Keluarga Berencana, Pemberdayaan Perempuan dan Perlindungan Anak	1	-	1	2	-	1	-	5	3	4	17
Dinas Perhubungan	1	-	4	-	10	1	1	-	40	3	60
Dinas Perindustrian, Koperasi, Usaha Kecil dan Menengah	-	-	-	-	-	-	-	-	-	-	-
Dinas Pertanian dan Pangan	1	-	3	3	2	3	27	27	56	38	160
Dinas Perumahan Rakyat dan Kawasan Permukiman	1	-	2	1	1	2	2	2	7	6	24
Dinas Sosial	1	-	1	2	-	-	3	6	6	5	24
Dinas Tenaga Kerja	-	-	-	-	-	-	-	-	-	-	-
Inspektorat Daerah	1	-	3	2	-	1	25	14	7	3	56
Badan Kesatuan Bangsa dan Politik	1	-	1	1	-	1	5	2	9	5	25
Rumah Sakit Umum Daerah Dr.H. Soewondo	1	-	5	1	-	-	76	190	88	261	622
Satpol PP dan Pemadam Kebakaran	1	-	3	1	7	-	18	3	26	1	60
Sekretariat DPRD	1	-	3	-	3	2	2	1	11	7	30
Dinas Perdagangan	-	-	-	-	-	-	-	-	-	-	-
Kecamatan Brangsong	-	-	1	1	3	3	-	-	5	1	14
Kecamatan Cepiring	-	-	2	-	3	2	-	-	7	2	16
Kecamatan Gemuh	-	-	1	-	4	1	-	-	8	2	16

Tabel 10.15. Lanjutan

OPD	JENIS JABATAN										
	Jabatan Pimpinan Tinggi Pratama		Jabatan Administrator		Jabatan Pengawas		Fungsional Tertentu		Jabatan Pelaksana		Total
	L	P	L	P	L	P	L	P	L	P	
Kecamatan Kaliwungu	-	-	1	-	2	3	-	-	5	3	14
Kecamatan Kaliwungu Selatan	-	-	2	-	2	1	-	-	4	3	12
Kecamatan Kangkung	-	-	-	2	3	2	-	-	8	3	18
Kecamatan Kendal	-	-	1	-	37	29	-	-	16	16	99
Kecamatan Limbangan	-	-	-	-	1	3	-	-	5	5	14
Kecamatan Ngampel	-	-	-	1	2	-	-	-	9	-	12
Kecamatan Pageruyung	-	-	2	-	2	2	-	-	7	2	15
Kecamatan Patean	-	-	2	-	3	1	-	-	6	1	13
Kecamatan Patebon	-	-	1	1	1	3	-	-	5	4	15
Kecamatan Pegandon	-	-	2	-	3	-	-	-	5	3	13
Kecamatan Plantungan	-	-	1	-	1	4	-	-	6	1	13
Kecamatan Ringinarum	-	-	1	-	2	2	-	-	6	-	11
Kecamatan Rowosari	-	-	1	1	1	3	-	-	8	2	16
Kecamatan Singorojo	-	-	2	-	1	3	-	-	7	1	14
Kecamatan Sukorejo	-	-	2	-	2	1	-	-	6	3	14
Kecamatan Weleri	-	-	2	-	4	2	-	-	5	2	15
Kecamatan Boja	-	-	1	-	2	3	-	-	5	7	18
Jumlah Tahun 2023	32	2	111	41	143	111	1.398	2.901	1.949	2.978	9.666
Jumlah Tahun 2022	23	2	121	40	165	126	1.527	3.021	1.124	1.320	7.469

Sumber : Badan Kepegawaian, Pendidikan dan Pelatihan Kabupaten Kendal, 2023.

Tabel 10.16. Jumlah Pegawai Negeri Sipil (PNS) Menurut Pendidikan Tahun 2023

Tingkat Pendidikan	Golongan																Total	
	I/a	I/b	I/c	I/d	II/a	II/b	II/c	II/d	III/a	III/b	III/c	III/d	IV/a	IV/b	IV/c	IV/d		IV/e
Sampai dengan SD	-	-	3	29	9	-	-	-	-	-	-	-	-	-	-	-	-	41
SMP/ Sederajat	-	-	3	20	26	20	22	1	-	-	-	-	-	-	-	-	-	92
SMA/ Sederajat	-	-	1	1	66	48	126	281	67	55	8	19	7	-	-	-	-	679
Diploma I	-	-	-	-	-	-	-	3	3	4	8	1	-	-	-	-	-	19
Diploma II	-	-	-	-	-	-	9	11	2	15	9	11	33	4	-	-	-	94
Diploma III	-	-	-	-	-	1	512	236	71	184	77	227	10	-	-	-	-	1.318
Diploma IV	-	-	-	-	-	-	-	-	55	25	12	46	2	16	2	-	-	158
S1 / Sarjana	-	-	-	-	-	1	1	3	3.094	1.122	694	898	641	236	23	1	-	6.714
S2	-	-	-	-	-	-	-	-	1	64	52	126	170	102	31	2	1	549
S3 / Doktor	-	-	-	-	-	-	-	-	-	-	-	1	-	1	-	-	-	2
Jumlah	-	-	7	50	101	70	670	535	3.293	1.469	852	1.336	864	359	56	3	1	9.666

Sumber : Badan Kepegawaian, Pendidikan dan Pelatihan Kabupaten Kendal, 2023.

Pada tahun 2023, jumlah PNS terbanyak menurut golongan adalah PNS Golongan III/a sebesar 3.293 orang (34,07%), Golongan III/b sebesar 1.469 orang (15,20%) dan Golongan III/d sebesar 1.336 orang (13,82%).

Selain PNS, Pemerintah Kabupaten Kendal juga memiliki Pegawai Pemerintah dengan Perjanjian Kerja (PPPK). PPPK adalah warga negara Indonesia yang memenuhi syarat tertentu, yang diangkat berdasarkan perjanjian kerja untuk jangka waktu tertentu dalam rangka melaksanakan tugas pemerintahan.

Tabel 10.17. Jumlah Pegawai Pemerintah dengan Perjanjian Kerja (PPPK) Kabupaten Kendal Menurut Pendidikan Tahun 2023

Pendidikan	Laki-laki	Perempuan	Jumlah
S2	7	12	19
S1	856	1.659	2.515
D3	53	126	179
di bawah D3	55	7	62
Jumlah	970	1.803	2.775

Sumber : Badan Kepegawaian, Pendidikan dan Pelatihan Kabupaten Kendal, 2023.

Jumlah PPPK Kabupaten Kendal tahun 2023 sebesar 2.775 orang yang terdiri dari 34,95% laki-laki dan 64,97% perempuan. PPPK terbanyak memiliki jenjang pendidikan S1 sejumlah 2.515 orang dengan persentase mencapai 90,63%.

D. BADAN PERENCANAAN, PENELITIAN DAN PENGEMBANGAN

Indikator Kinerja Utama adalah ukuran keberhasilan dari suatu tujuan dan sasaran strategis operasional. Setiap lembaga atau Instansi pemerintah wajib merumuskan Indikator Kinerja Utama sebagai suatu prioritas program dan kegiatan yang mengacu pada sasaran strategis dalam RPJMD dan RENSTRA Satuan Kerja Perangkat Daerah. Dari tabel Indikator Kinerja Utama (IKU) Pembangunan Daerah Kabupaten Kendal Tahun 2022 terdapat 16 indikator yang merupakan prioritas program dan kegiatan di Kabupaten Kendal.

**Tabel 10.18. Indikator Kinerja Utama (IKU) Pembangunan Daerah
Kabupaten Kendal Tahun 2023**

IKU	Tahun 2023
Pertumbuhan ekonomi	5,56
Persentase kontribusi Pariwisata dalam PAD	2
Tingkat pengangguran terbuka	5,76
Angka Kemiskinan	9,39
Persentase pertumbuhan pertanian kehutanan dan perikanan dalam PDRB	2,91
IPM (Indeks Pembangunan Manusia)	73,86
IPG (Indeks Pembangunan Gender)	93,79
Angka kriminalitas	147
Persentase budaya benda dan tak benda yang dilestarikan	100
Indek Desa Membangun	0,73628
Cakupan infrastruktur wilayah yang berkualitas	75,17
Indek Kualitas Lingkungan Hidup	57,75
FIRBI (Indek Resiko Bencana)	91,74
Indeks Reformasi Birokrasi	66,71
Nilai SAKIP	68,97
Indeks SPBE	3,81

Sumber : Badan Perencanaan, Penelitian dan Pengembangan Kabupaten Kendal, 2023.

E. BADAN PENANGGULANGAN BENCANA DAERAH

Bencana adalah peristiwa atau rangkaian peristiwa yang mengancam dan mengganggu kehidupan dan penghidupan masyarakat yang disebabkan oleh faktor alam, faktor non alam maupun faktor manusia sehingga mengakibatkan timbulnya korban jiwa manusia, kerusakan lingkungan, kerugian harta benda dan dampak psikologis (Undang-undang Nomor 24 Tahun 2007 tentang Penanggulangan

Bencan). Jumlah bencana di Kabupaten Kendal tahun 2023 disajikan dalam tabel sebagai berikut :

Tabel 10.19. Jumlah Bencana di Kabupaten Kendal Tahun 2023

Jenis Bencana	Jumlah Kejadian
Banjir	60
Cuaca Ekstrim	51
Tanah Longsor	14
Lain-lain	23
Jumlah	148

Sumber : Badan Penanggulangan Bencana Daerah Kabupaten Kendal, 2023.

Kejadian bencana paling banyak terjadi di Kabupaten Kendal adalah banjir sebanyak 60 kejadian, cuaca ekstrim sebanyak 51 kejadian.

F. BADAN KESATUAN BANGSA DAN POLITIK

Badan Kesatuan Bangsa dan Politik telah melaksanakan berbagai program dan kebijakan yang berkaitan dengan upaya menjaga persatuan dan kesatuan bangsa serta keutuhan Negara Kesatuan Republik Indonesia maupun demokratisasi kehidupan berbangsa dan bernegara yakni diantaranya dengan pembentukan forum-forum strategis.

Tabel 10.20. Jumlah Lembaga / Organisasi Kemasyarakatan di Kabupaten Kendal Tahun 2023

No	Jenis Ormas	Jumlah
1	Berbadan Hukum	155
2	Tidak Berbadan Hukum	3
Jumlah		158

Sumber : Badan Kesatuan Bangsa dan Politik Kabupaten Kendal, 2023.

Data yang tercatat pada Kantor Kesbangpol terdapat 158 ormas yang terdiri dari 2 jenis yaitu 155 ormas sudah berbadan hukum sedangkan 3 ormas tidak berbadan hukum.

10.5. DINAS

A. DINAS KELAUTAN DAN PERIKANAN

Kabupaten Kendal adalah salah satu kabupaten di Jawa Tengah yang memiliki potensi besar di bidang perikanan, termasuk juga budidaya ikan hias. Budidaya ikan hias atau bisa disebut juga sebagai aquaculture adalah sebuah kegiatan untuk mengumpulkan indukan ikan hias yang nantinya akan dikawinkan supaya bisa diambil anaknya untuk dibudidayakan dan dijual apabila telah berhasil tumbuh dalam jumlah yang banyak.

**Tabel 10.21. Produksi dan Nilai Produksi Budidaya Ikan Hias
Kabupaten Kendal Tahun 2023**

No	BULAN	K O I		KOMET		CUPANG	
		Ekor	Rp.	Ekor	Rp.	Ekor	Rp.
1	Januari	3.120	78.000.000	800	5.600.000	2.100	10.500.000
2	Februari	3.260	81.500.000	1.040	7.280.000	2.190	10.950.000
3	Maret	3.280	82.000.000	850	5.950.000	2.060	10.300.000
4	April	2.850	71.250.000	930	6.510.000	1.940	9.700.000
5	Mei	3.050	76.250.000	850	5.950.000	2.140	10.700.000
6	Juni	3.150	78.750.000	830	5.810.000	2.060	10.300.000
7	Juli	3.200	80.000.000	860	6.020.000	2.200	11.000.000
8	Agustus	3.290	82.250.000	750	5.250.000	2.370	11.850.000
9	September	3.140	78.500.000	900	6.300.000	2.350	11.750.000
10	Oktober	2.860	71.500.000	680	4.760.000	2.180	10.900.000
11	November	2.540	63.500.000	630	4.410.000	1.850	9.250.000
12	Desember	2.910	72.750.000	850	5.950.000	2.340	11.700.000
Jumlah Th 2023		36.650	916.250.000	9.970	69.790.000	25.780	128.900.000
Jumlah Th 2022		37.880	833.360.000	14.720	103.040.000	25.260	126.300.000

Tabel 10.21. Lanjutan

No	BULAN	Guppy / Lainnya		Jumlah Produksi	
		Ekor	Rp.	Ekor	Rp.
1	Januari	4.330	12.990.000	10.350	107.090.000
2	Februari	3.790	11.370.000	10.280	111.100.000
3	Maret	3.990	11.970.000	10.180	110.220.000
4	April	4.310	12.930.000	10.030	100.390.000
5	Mei	4.050	12.150.000	10.090	105.050.000
6	Juni	4.070	12.210.000	10.110	107.070.000
7	Juli	4.200	12.600.000	10.460	109.620.000
8	Agustus	4.160	12.480.000	10.570	111.830.000
9	September	4.240	12.720.000	10.630	109.270.000
10	Oktober	3.810	11.430.000	9.530	98.590.000
11	November	3.920	11.760.000	8.940	88.920.000
12	Desember	4.100	12.300.000	10.200	102.700.000
Jumlah Th 2023		48.970	146.910.000	121.370	1.261.850.000
Jumlah Th 2022		42.340	127.020.000	120.200	1.189.720.000

Sumber : Dinas Kelautan dan Perikanan Kabupaten Kendal, 2023.

Produksi ikan hias di Kabupaten Kendal tahun 2023 mencapai 121.370 ekor, meningkat 1.170 ekor (0,97%) dibandingkan tahun 2022. Nilai produksi juga ikut meningkat Rp. 72.130.000 (6,06%).

B. DINAS KEPEMUDAAN, OLAAHRAGA DAN PARIWISATA

Pada tahun 2023 obyek wisata yang jumlah pengunjungnya paling tinggi adalah Pantai Ngebum dengan jumlah pengunjung 348.682 orang. Posisi kedua diduduki oleh Pantai Indah Kemangi dengan jumlah pengunjung sebanyak

286.586 orang. Sedangkan di posisi ketiga adalah Promas Greenland dengan jumlah pengunjung sebanyak 112.911 orang.

**Tabel 10.22. Prestasi Kejuaraan Olahraga Pelajar dan Umum
Kabupaten Kendal Tahun 2023**

No	Obyek Wisata	Jumlah Wisatawan		Jumlah
		Domestik	Mancanegara	
1	Pantai Ngebum	348.682		348.682
2	Promas Greenland	112.911		112.911
3	Curug Sewu	31.021	34	31.055
4	Kolam Renang Boja	53.818		53.818
5	Tirto Arum Baru	39.871		39.871
6	Santosa Stable	10.827		10.827
7	PAP Gonoharjo	43.093		43.093
8	Pantai Cahaya	46.639		46.639
9	Sekartama Waterland	5.962		5.962
10	Six Watergame	9.939		9.939
11	Pantai Sendang Asih	24.757		24.757
12	River Walk Boja	34.161		34.161
13	Selo Arjuno & Bligo	4.747		4.747
14	Bumi Parikesit	2.532		2.532
15	Curug Jeglong	13.643		13.643
16	Curug Lawe Sicepit	10.752	105	10.857
17	Taman Kelinci Sukorejo	9.155		9.155
18	Tlogomili	1.224		1.224
19	Pantai Indah Kemangi	286.586		286.586

Sumber : Dinas Kepemudaan, Olahraga dan Pariwisata Kabupaten Kendal, 2023.

C. DINAS SOSIAL

Salah satu upaya pemerintah dalam menurunkan angka kemiskinan adalah dengan pemberian BPNT yang sekarang berubah nama menjadi Bantuan Sembako. Bantuan Sembako diberikan setiap

bulan kepada Keluarga Penerima Manfaat (KPM) dengan data yang sudah ditetapkan oleh Kemensos RI.

**Tabel 10.23. Data Pelaksanaan Penyaluran Program Sembako
Kabupaten Kendal Tahun 2023**

No	Bulan	Jumlah KPM	Jumlah Anggaran
1.	Januari	77.878	15.575.600.000
2.	Februari	77.878	15.575.600.000
3.	Maret	77.878	15.575.600.000
4.	April	78.723	15.744.600.000
5.	Mei	78.723	15.744.600.000
6.	Juni	78.723	15.744.600.000
7.	Juli	76.245	15.249.000.000
8.	Agustus	76.245	15.249.000.000
9.	September	76.245	15.249.000.000
10.	Oktober	76.427	15.285.400.000
11.	November	76.427	15.285.400.000
12.	Desember	76.427	15.285.400.000

Sumber : Dinas Sosial Kabupaten Kendal, 2023.

D. DINAS KEARSIPAN DAN PERPUSTAKAAN

Salah satu upaya Pemerintah Kabupaten Kendal dalam meningkatkan minat baca pada generasi muda melalui keberadaan Perpustakaan Daerah (Perpusda) disertai fasilitas yang memadai dengan harapan mampu memberikan ruang bagi masyarakat dalam berkreasi dan meningkatkan literasi serta kreativitas.

**Tabel 10.24. Data Jumlah Pengunjung Perpustakaan Daerah
Kabupaten Kendal Tahun 2023**

No	Bulan	Jumlah Pengujung
1.	Januari	492
2.	Februari	585
3.	Maret	433
4.	April	191
5.	Mei	1.131
6.	Juni	1.193
7.	Juli	851
8.	Agustus	1.434
9.	September	20.219
10.	Oktober	18.743
11.	Nopember	18.179
12.	Desember	18.887
TOTAL		82.338

Sumber : Dinas Kearsipan dan Perpustakaan Kabupaten Kendal, 2023.

Jumlah kunjungan ke perpustakaan daerah Kabupaten Kendal pada tahun 2023 sebanyak 82.338 kunjungan, meningkat secara signifikan dibandingkan tahun sebelumnya.

E. DINAS PERUMAHAN RAKYAT DAN KAWASAN PERMUKIMAN

Wilayah kecamatan yang menduduki posisi pertama dengan jumlah Rumah Tidak Layak Huni (RTLH) paling banyak adalah kecamatan Sukorejo sebanyak 2.720 unit. Selanjutnya, pada posisi kedua adalah Kecamatan Plantungan sebanyak 2.651 unit. Sedangkan untuk wilayah yang memiliki RTLH paling sedikit adalah kecamatan limbangan dengan jumlah 633 unit.

**Tabel 10.25. Data Statistik Sektoral Dinas Perumahan Rakyat
dan Kawasan Permukiman Kabupaten Kendal Tahun 2023**

No	Nama Kecamatan	Jumlah Unit Rumah 2023	Jumlah Unit RTLH 2023	Jumlah Unit RLH 2023
1	Kecamatan Boja	29.454	919	28.535
2	Kecamatan Plantungan	7.657	2.651	5.006
3	Kecamatan Limbangan	11.047	633	10.414
4	Kecamatan Weleri	23.511	2.309	21.202
5	Kecamatan Singorojo	11.819	1.917	9.902
6	Kecamatan Ngampel	10.023	1.340	8.683
7	Kecamatan Kangkung	18.317	2.135	16.182
8	Kecamatan Ringinarum	11.690	1.599	10.091
9	Kecamatan Cepiring	15.229	1.071	14.158
10	Kecamatan Patebon	16.704	1.390	15.314
11	Kecamatan Rowosari	18.482	2.479	16.003
12	Kecamatan Brangsong	15.087	2.183	12.904
13	Kecamatan Patean	14.908	2.041	12.867
14	Kecamatan Sukorejo	16.897	2.720	14.177
15	Kecamatan Gemuh	14.656	2.302	12.354
16	Kecamatan Kaliwungu	23.076	1.173	21.903
17	Kecamatan Kaliwungu Selatan	16.752	1.760	14.992
18	Kecamatan Pageruyung	7.138	1.532	5.606
19	Kecamatan Pegandon	11.341	1.492	9.849
20	Kecamatan Kota Kendal	17.367	768	16.599
Jumlah		311.155	34.414	276.741

Sumber : Dinas Perumahan Rakyat dan Kawasan Permukiman Kabupaten Kendal, 2023.

F. DINAS PEMBERDAYAAN MASYARAKAT DAN DESA

Tabel 10.26. Rekap Data Klasifikasi Desa berdasarkan Indeks Desa
Membangun (IDM) di Kabupaten Kendal Tahun 2023

No.	Kecamatan	Sangat Tertinggal	Tertinggal	Berkembang	Maju	Mandiri
1	Plantungan	-	-	9	3	-
2	Pageruyung	-	-	7	7	-
3	Sukorejo	-	-	10	5	3
4	Patean	-	-	10	4	-
5	Singorojo	-	-	12	1	-
6	Limbangan	-	-	5	10	1
7	Boja	-	-	10	7	1
8	Kaliwungu	-	-	2	6	1
9	Brangsong	-	-	1	10	1
10	Pegandon	-	-	6	6	-
11	Gemuh	-	-	6	10	-
12	Weleri	-	-	-	11	5
13	Cepiring	-	-	8	7	-
14	Patebon	-	-	-	18	-
15	Kendal	-	-	-	-	-
16	Rowosari	-	-	-	10	6
17	Kangkung	-	-	3	12	-
18	Ringinarum	-	-	10	2	-
19	Ngampel	-	-	10	1	1
20	Kaliwungu Selatan	-	-	4	4	-
Kab. Kendal		0	0	113	134	19

Sumber : Dinas Pemberdayaan Masyarakat dan Desa Kabupaten Kendal, 2023.

Indeks Desa Membangun (IDM) merupakan indeks komposit yang dibentuk dari Indeks Ketahanan Sosial, Indeks Ketahanan Ekonomi dan Indeks Ketahanan Ekologi Desa. IDM memotret perkembangan kemandirian desa berdasarkan implementasi Undang-Undang Desa dengan dukungan Dana Desa serta Pendamping Desa. Berikut adalah data klasifikasi desa berdasarkan skor IDM tahun 2023.

Berdasarkan penghitungan skor Indeks Desa Membangun (IDM) tahun 2023, dari 266 Desa, 42,48% termasuk klasifikasi desa berkembang, 50,38% termasuk klasifikasi desa maju dan 7,14% desa masuk klasifikasi desa mandiri. Di Kabupaten Kendal sudah tidak ada desa tertinggal dan desa sangat tertinggal.

G. DINAS PENGENDALIAN PENDUDUK, KELUARGA BERENCANA, PEMBERDAYAAN PEREMPUAN DAN PERLINDUNGAN ANAK

Peran kader dan penyuluh KB (PKB) sangat diperlukan untuk mencapai target yang telah ditetapkan melalui program KB. KB merupakan salah satu program pemerintah dalam upaya mengentaskan kemiskinan dengan cara mengatur perkawinan, reproduksi, jarak kelahiran, dan jumlah anak ideal. Program KB diharapkan mampu lebih meningkatkan kesejahteraan masyarakat sehingga bisa memutus mata rantai kemiskinan di beberapa daerah.

**Tabel 10.27. Pengelola Program Keluarga Berencana (KB) Kabupaten Kendal
Tahun 2023**

NO	Kecamatan	Jumlah Desa / Kelurahan	PLKB/PKB	PPKBD	Sub PPKBD
1.	Plantungan	12	1	12	77
2.	Pageruyung	14	1	14	70
3.	Sukorejo	18	1	18	100
4.	Patean	14	1	17	99
5.	Singorojo	13	1	13	93
6.	Limbangan	16	2	16	77
7.	Boja	18	1	18	115
8.	Kaliwungu	9	2	9	71
9.	Brangsong	12	2	12	68
10.	Pegandon	12	1	12	58
11.	Gemuh	16	1	16	85
12.	Weleri	16	2	16	98
13.	Cepiring	15	2	15	54
14.	Patebon	18	1	18	89
15.	Kendal	20	1	20	72
16.	Rowosari	16	2	17	84
17.	Kangkung	15	2	15	60
18.	Ringinarum	12	2	12	58
19.	Ngampel	12	2	12	55
20.	Kaliwungu Selatan	8	1	8	63
JUMLAH		286	29	290	1546

Sumber : DP2KBP2PA Kabupaten Kendal, 2023.

Tabel 10.28. Kekerasan kepada Perempuan dan Anak di Kabupaten Kendal

Tahun 2023

	Jenis Kekerasan	Jumlah
I.	Berdasarkan Jenis Kelamin	
	Laki-laki	73
	Perempuan	53
	Jumlah	126
II.	Berdasarkan Kelompok Usia	
	Anak-anak	92
	Dewasa	34
	Jumlah	126
III.	Berdasarkan Jenis Kekerasan	
	ABH (Tawuran Pelajar)	29
	ABH (Bullying Kekerasan)	3
	ABH (Pencurian)	1
	ABH (Narkoba)	8
	ABH (Perakit Petasan)	7
	ABH (Lakalantas)	1
	KDRT (Anak)	6
	Penelantaran Anak	19
	Persetubuhan Anak	10
	Kenakalan Remaja	1
	Pelecehan Seksual	3
	Lainnya	4
	KDRT (Dewasa)	18
	Hak Asuh Anak	15
	Pornografi	1
	Jumlah	126

Sumber : DP2KBP2PA Kabupaten Kendal, 2023.

Jumlah kekerasan yang terjadi kepada perempuan dan anak pada tahun 2023 tercatat sebanyak 126 kasus, mengalami peningkatan sebanyak 14 kasus dibandingkan tahun 2022 sebanyak 112 kasus. Berdasarkan jenis kekerasan, jumlah ABH (Tawuran Pelajar) tercatat paling tinggi, yaitu 23% dan kasus KDRT (Anak dan Dewasa) menduduki urutan kedua sebanyak 24 kasus dengan persentase 19 %.

H. DINAS KESEHATAN

Pada tahun 2023, kasus Demam Berdarah Dengue (DBD) di Kabupaten Kendal ada 375 kasus dengan 29 orang di antaranya meninggal dunia. Kecamatan dengan jumlah kasus tertinggi yakni Kecamatan Kangkung sebanyak 40 kasus, akumulasi dari data 2 puskesmas yaitu kangkung 1 dan 2, selanjutnya ada kecamatan rowosari dengan jumlah 35 kasus akumasi dari puskesmas rowosari 1 dan 2.

Tabel 10.29. Kasus Demam Berdarah Dengue (DBD) berdasarkan Kecamatan dan Puskesmas di Kabupaten Kendal Tahun 2023

No	Kecamatan	Puskesmas	Demam Berdarah Dengue (DBD)		
			Jumlah	Meninggal	CFR (%)
1	Plantungan	Plantungan	1	0	0
2	Sukorejo	Sukorejo 01	11	0	0
		Sukorejo 02	0	0	0
3	Pageruyung	Pageruyung	1	0	0
4	Patean	Patean	17	0	0
5	Singorojo	Singorojo 01	5	0	0
		Singorojo 02	7	0	0
6	Limbangan	Limbangan	3	0	0

Tabel 10.29 Lanjutan

No	Kecamatan	Puskesmas	Demam Berdarah Dengue (DBD)		
			Jumlah	Meninggal	CFR (%)
7	Boja	Boja 01	19	2	10,5
		Boja 02	2	0	0
8	Kaliwungu	Kaliwungu	27	3	11,1
9	Kaliwungu Selatan	Kaliwungu Selatan	20	2	10
10	Brangsong	Brangsong 01	15	3	20
		Brangsong 02	11	0	0
11	Pegandon	Pegandon	21	0	0
12	Ngampel	Ngampel	16	1	6,3
13	Gemuh	Gemuh 01	8	0	0
		Gemuh 02	14	0	0
14	Ringinarum	Ringinarum	5	0	0
15	Weleri	Weleri 01	12	2	16,7
		Weleri 02	9	1	11,1
16	Rowosari	Rowosari 01	26	4	15,4
		Rowosari 02	9	1	11,1
17	Kangkung	Kangkung 01	24	2	8,3
		Kangkung 02	16	3	18,8
18	Cepiring	Cepiring	23	0	0
19	Patebon	Patebon 01	9	1	11,1
		Patebon 02	17	2	11,8
20	Kendal	Kendal 01	21	2	9,5
		Kendal 02	6	0	0
JUMLAH			375	29	7,73 %

Sumber : Dinas Kesehatan Kabupaten Kendal, 2023.

I. DINAS LINGKUNGAN HIDUP

Indeks Kualitas Lingkungan Hidup (IKLH) merupakan gambaran atau indikasi awal yang memberikan kesimpulan cepat dari suatu kondisi lingkungan hidup pada lingkup dan periode tertentu. Penghitungan IKLH terdiri dari tiga komponen yaitu: Indeks Kualitas Air (IKA); Indeks Kualitas Udara (IKU); dan Indeks Kualitas Tutupan Lahan (IKTL).

**Tabel 10.30. Indeks Kualitas Lingkungan Hidup (IKLH)
Kabupaten Kendal Tahun 2021-2023**

Tahun	Indeks Kualitas Air	Indeks Kualitas Udara	Indeks Kualitas Tutupan Lahan	Indeks Kualitas Lingkungan Hidup
2021	36,67	78,08	34,88	53,05
2022	45	80,81	36,87	57,72
2023	44,29	79,56	40,52	57,75

Sumber : Dinas Lingkungan Hidup Kabupaten Kendal, 2023.

IKLH Kabupaten Kendal tahun 2023 sebesar 57,75, ada sedikit peningkatan daripada tahun 2022, namun kualitas lingkungan hidup di Kabupaten Kendal masih menunjukkan predikat kurang baik. Perhatian pemerintah yang didukung dengan peran serta masyarakat dalam menjaga lingkungan sangat diperlukan untuk menjaga lingkungan.

J. DINAS PERDAGANGAN, KOPERASI DAN UKM

Tabel 10.31. Rata-Rata Harga Barang Kebutuhan Pokok Penting
di Kabupaten Kendal Tahun 2023

No.	Nama Barang	Satuan	Harga Rata-Rata
1	Beras		
	- IR-64 (kw premium)	Kg	13.326
	- IR-64 (kw medium)	Kg	12.203
	- Beras Termurah	Kg	-
2	Gula Pasir		-
	- Kristal Putih	Kg	14.436
3	Minyak Goreng		-
	- Curah (tanpa merek)	Kg	15.161
	- Merek Bimoli (botol)	Liter	19.933
	- Kemasan Sederhana	Liter	15.949
4	Daging		-
	- Sapi KW 1 (Has dalam)	Kg	135.590
	- Sapi Biasa	Kg	130.486
	- Sapi Impor Beku	Kg	-
	- Ayam Ras (Utuh)	Kg	36.724
	- Ayam Kampung (Utuh)	Kg	79.944
5	Telur		-
	- Ayam Negeri	Kg	27.495
	- Ayam Kampung (per 21 biji)	Kg	52.500
6	Susu		-
	- Bubuk Indomilk (Cokelat)	400gr	42.000
	- Bubuk dancow Fullcream (Putih)	400gr	45.000

Tabel 10.31. Lanjutan

No.	Nama Barang	Satuan	Harga Rata-Rata
	- Kental Bendera (Cokelat)	385gr/klg	12.372
	- Kental Indomilk Plain (Putih)	385gr/klg	13.000
7	Jagung Pipilan Kering	Kg	6.891
8	Tepung Terigu (Bogasari)		-
	- Protei Tinggi	Kg	13.462
	- Protein sedang	Kg	12.918
	- Protein Rendah	Kg	-
9	Kacang Kedelai		-
	- Kuning Lokal	Kg	-
	- Kuning Impor	Kg	11.999
10	Cabai		-
	- Merah Besar Teropong	Kg	44.404
	- Merah Besar keriting	Kg	38.811
	- Rawit Merah	Kg	45.413
	- Rawit Hijau	Kg	32.043
11	Bawang Merah Lokal	Kg	29.059
12	Bawang Putih		-
	- Impor Bungkul (Honan)	Kg	32.441
	- Impor Kating	Kg	34.374
13	Ikan Laut Kembung	Kg	-
14	Ikan Laut Teri	Kg	54.444
15	Ikan Bandeng	Kg	30.861

Tabel 10.31. Lanjutan

No.	Nama Barang	Satuan	Harga Rata-Rata
16	Garam Beryodium		
	- Bata	Buah	1.000
	- Halus	Kg	10.000
17	Mi Instan		
	- Indomie Ayam Bawang	bungkus	3.000
18	Kacang Tanah	Kg	28.565
19	Kacang Hijau	Kg	21.703
20	Ketela Pohon	Kg	3.638
21	LPG 3 kg	Tabung	16.500

Sumber : Dinas Perdagangan, Koperasi dan UKM Kabupaten Kendal, 2023.

Koperasi adalah sebuah organisasi ekonomi yang dimiliki dan dioperasikan oleh orang-seorang demi kepentingan bersama. Koperasi melandaskan kegiatan berdasarkan prinsip gerakan ekonomi rakyat yang berdasarkan asas kekeluargaan.

Tabel 10.32. Jumlah Koperasi di Kabupaten Kendal Tahun 2023

No.	Jenis Koperasi	Aktif (Unit)	Tidak Aktif (Unit)	Total (Unit)
1	Kop. Serba Usaha	31	129	160
2	Kopkar	11	29	40
3	KPRI	81	5	86
4	KUD	19	0	19
5	Kop. Pertanian	13	63	76
6	Kop. Perkebunan	0	5	5
7	Kop. Peternakan	1	5	6
8	Kop. Kehutanan	1	4	5
9	Koppontren	1	13	14

Tabel 10.32 Lanjutan

No.	Jenis Koperasi	Aktif (Unit)	Tidak Aktif (Unit)	Total (Unit)
10	Kop. Angkatan Darat	1	0	1
11	Kop. Kepolisian	1	0	1
12	Kop. Pasar	3	3	6
13	Kop. Pedagang Kaki Lima	0	1	1
14	Kop. Wanita	4	2	6
15	Kop. Simpan Pinjam	42	24	66
16	Kopti	1	0	1
17	Kop. Veteran	2	0	2
18	Kop. Wredatama	6	2	8
19	Kop. Pemuda	1	2	3
20	Kop. Lainnya	33	41	74
21	Kop. Jasa Keuangan Syariah	7	6	13
22	Kopinkra	0	10	10
23	Kop. Nelayan	1	2	3
24	Kop. Pepabri	1	0	1
25	Koperasi Sekunder	1	0	1
Jumlah		262	346	608

Sumber : Dinas Perindustrian, Koperasi, Usaha Kecil dan Menengah Kabupaten Kendal, 2023.

Pada tahun 2023, total koperasi di Kabupaten Kendal ada 608 unit yang terdiri dari 43,09 % koperasi aktif dan 56,91 % koperasi tidak aktif. Jumlah koperasi mengalami peningkatan sebanyak 5 koperasi dibandingkan tahun 2022. Koperasi terbanyak adalah koperasi serba usaha (KSU) sebanyak 160 unit, mengalami penurunan 1 unit dibandingkan tahun sebelumnya dan hanya 31 unit yang aktif. Koperasi aktif terbanyak adalah KPRI dengan jumlah koperasi aktif 81 unit.

K. DINAS PENANAMAN MODAL PELAYANAN TERPADU SATU PINTU

Penanaman Modal Dalam Negeri (PMDN) adalah kegiatan menanam modal untuk melakukan usaha di wilayah negara Republik Indonesia yang dilakukan oleh penanam modal dalam negeri dengan menggunakan modal dalam negeri. Penanaman Modal Asing (PMA) merupakan bentuk investasi dengan jalan membangun, membeli total atau mengakuisisi perusahaan.

Tabel 10.33. Data Realisasi Investasi Tahun 2023

No.	Bulan	Nilai Investasi (Rp)	
		PMDN	PMA
1	Januari - Maret	162.729.700.000	280.814.761.046
2	April - Juni	700.779.700.000	1.213.592.916.737
3	Juli - September	391.593.900.000	1.410.956.476.547
4	Oktober - Desember	324.146.800.000	1.914.319.890.976
2023		1.579.250.100.000	4.819.684.045.306
2022		585.891.400.000	4.609.594.017.875

Sumber : Dinas Penanaman Modal Pelayanan Terpadu Satu Pintu Kabupaten Kendal, 2023.

Pada tahun 2023 total investasi/ penanaman modal mengalami kenaikan daripada tahun 2022. PMDN tahun 2023 mengalami kenaikan daripada tahun 2022, sebaliknya PMA yang diperoleh tahun 2022 sangat besar dibandingkan tahun 2023 yang mengalami penurunan. Realisasi penanaman modal baik PMDN maupun PMA terbesar terjadi pada triwulan IV (Oktober-Desember).

Pemerintah terus berkomitmen untuk mendukung pengembangan KEK Kendal agar dapat berkembang lebih pesat dan memberikan efek

positif bagi peningkatan investasi di Indonesia. Dengan berbagai kelebihan ini, diharapkan KEK Kendal akan menjadi sebuah Kawasan Industri yang berbeda dan mampu untuk menjadi destinasi investasi terbaik.

L. DINAS PERTANIAN DAN PANGAN

Tabel 10.34. Data Produksi Sayuran dan Buah Tahunan Tahun 2023

No	KOMODITAS	JUMLAH 1 TAHUN		
		Panen (Pohon)	Produktivitas Ku/Pohon	Produksi (Kuintal)
1	Alpukat	32.348,00	1,15	37.360,30
2	Belimbing	1.567,00	0,53	826,98
3	Duku/Langsar/Kokosan	862,00	0,32	280,00
4	Durian	81.188,00	0,68	54.910,06
5	Jambu Biji	283.421,00	0,67	191.295,79
6	Jambu Air	6.176,00	0,41	2.523,65
7	Jeruk Siam/Keprok	6.808,00	0,46	3.142,35
8	Jeruk Besar/Pamelo	293,00	0,68	200,00
9	Mangga	124.666,00	0,67	83.805,03
10	Manggis	1.713,00	0,49	835,25
11	Nangka/Cempedak	29.982,00	1,14	34.070,70
12	Nanas *)	590,00	0,07	41,32
13	Pepaya	10.581,00	0,43	4.545,90
14	Pisang *)	191.060,00	0,64	121.812,67
15	Rambutan	50.255,00	0,51	25.465,90

Tabel 10.34. Lanjutan

No	KOMODITAS	JUMLAH 1 TAHUN		
		Panen (Pohon)	Produktivitas Ku/Pohon	Produksi (Kuintal)
16	Salak *)	6.059,00	0,14	838,50
17	Sawo	12.980,00	0,94	12.251,33
18	Sirsak	7.327,00	0,36	2.607,54
19	Sukun	5.409,00	0,62	3.375,98
20	Kelengkeng	3.900,00	0,37	1.457,36
21	Melinjo	51.319,00	0,45	23.255,44
22	Petai	52.683,00	0,85	45.031,01
23	Jengkol	10.934,00	0,63	6.920,20
24	Anggur	113,00	0,48	54,20
25	Jeruk Lemon	628,00	0,26	160,30

Catatan : *) Panen dalam satuan rumpun; Produktivitas dalam satuan Kuintal/rumpun

Sumber : Dinas Pertanian dan Pangan Kabupaten Kendal, 2023.

Produksi buah dan sayuran tahunan pada tahun 2023 yang paling tinggi adalah jambu biji jumlah produksi sebanyak 191.295,79 kuintal luas panen 283.421,00 ha. Posisi kedua diduduki oleh pisang dengan jumlah produksi sebanyak 121.812,67 kuintal, luas panen 191.060,00 ha. Meskipun Alpukat tidak termasuk dalam komoditas yang hasil produksinya tinggi, namun produktivitas alpukat paling tinggi dibandingkan komoditas yang lain yaitu sebesar 1,15 kuintal/ha.

Tabel 10.35. Data Produksi Sayuran dan Buah Semusim Tahun 2023

No	Komoditas	Luas Panen (Ha)	Produktivitas (Kuintal/Ha)	Produksi (Kuintal)
1	Bawang Merah	2.287,0	101,32	231.714,69
2	Bawang Putih	306,0	65,13	19.930,05
3	Bawang Daun	86,0	105,60	9.082,00
4	Kubis	137,0	211,44	28.967,00
5	Kembang Kol	7,0	116,43	815,00
6	Petsai/Sawi	73,0	105,90	7.730,90
7	Wortel	2,0	180,00	360,00
8	Kacang Panjang	27,8	66,94	1.861,00
9	Cabai Besar/TW/Teropong	17,5	74,89	1.310,50
10	Cabai Keriting	337,5	59,48	20.075,40
11	Cabai Rawit	253,4	67,86	17.196,20
12	Jamur Tiram *)	53,0	0,35	18,37
13	Tomat	6,1	74,34	452,00
14	Terung	47,0	65,49	3.077,90
15	Buncis	8,0	62,13	497,00
16	Mentimun	12,8	74,41	952,50
17	Labu Siam	6,0	83,50	501,00
18	Kangkung	54,0	55,49	2.996,20
19	Bayam	61,0	44,48	2.713,20
20	Melon	24,1	149,54	3.604,00
21	Semangka	381,0	188,61	71.859,00
22	Bengkuang	2,0	119,00	238,00

Catatan : *) Panen dalam satuan rumpun; Produktivitas dalam satuan Kuintal/rumpun

Sumber : Dinas Pertanian dan Pangan Kabupaten Kendal, 2023.

Produksi sayuran dan buah semusim pada tahun 2023 mengalami kenaikan pada 7 komoditas dan penurunan pada 15 komoditas dibandingkan tahun 2022. Bawang merah merupakan komoditas

unggulan dari Kabupaten Kendal. Produksi sayuran dan buah semusim pada tahun 2023 terbesar adalah bawang merah dengan produksi 231.714,69 kuintal, mengalami kenaikan 39,60% daripada tahun 2022. Meskipun mengalami penurunan, semangka masih menduduki dengan produksi terbesar ke dua dengan jumlah produksi 71.859 kuintal dan urutan ke tiga adalah kubis (28.967 kuintal). Produktivitas tertinggi dimiliki oleh kubis, di mana produktivitasnya 211,44 kuintal/ha.

M. DINAS PERHUBUNGAN

Tabel 10.36. Data Kendaraan Bermotor yang diuji di Dinas Perhubungan Kabupaten Kendal Tahun 2023

No.	Klasifikasi Kendaraan	Jenis		Total
		Umum	Tidak Umum	
1	Ambulance	0	1	1
2	Angkوتا	20	0	20
3	Bak Tertutup (Box)	0	1	1
4	Blind Van	3	65	68
5	Bus	325	52	377
6	Crane	0	4	4
7	Double Cabin	0	6	6
8	Dump Truck	7	93	100
9	Kereta Tempelan	2	0	2
10	Kereta Tempelan Bentuk Tangki	0	4	4
11	Light Truck	86	1203	1289
12	Light Truck Box	14	271	285
13	Mikrobus	47	182	229
14	Mob Bus PNP 11 s/d 16	4	2	6
15	Mob Bus PNP 17 s/d 25	2	1	3

Tabel 10.36. Lanjutan

No.	Klasifikasi Kendaraan	Jenis		Total
		Umum	Tidak Umum	
16	Mob Bus PNP 33 s/d 45	2	0	2
17	Mob Bus PNP 46 s/d 55	0	1	1
18	Mobil Beton Molen	2	3	5
19	Mobil Bus	7	4	11
20	Pick Up	26	2.972	2.998
21	Pick Up Bak Terbuka	0	6	6
22	Pick Up Box	0	156	156
23	Pick Up Double Cabin	0	10	10
24	Tangki	2	15	17
25	Traktor	1	0	1
26	Traktor Head	6	11	17
27	Tronton	9	2	11
28	Tronton Box	0	2	2
29	Tronton Tangki	3	16	19
30	Tronton Truck	14	26	40
31	Truck	4	17	21
32	Truck Box	0	17	17
33	Truck Carrier	0	2	2
34	Truck Tanpa Dinding Samping	0	3	3
Jumlah		586	5.148	5.734

Sumber : Dinas Perhubungan Kabupaten Kendal, 2023.

Pada tahun 2023, sebanyak 5.734 unit kendaraan bermotor diuji oleh Dinas Perhubungan Kabupaten Kendal. Kendaraan yang paling banyak diuji adalah mobil barang bak terbuka sebanyak 2.998 unit. Kemudian pada urutan kedua kendaraan yang banyak diuji adalah *Light Truck* sebanyak 1.289 unit.

N. DINAS KOMUNIKASI DAN INFORMATIKA

Pengelolaan pengaduan pelayanan publik Pemerintah Daerah Kabupaten Kendal sudah terkelola secara efektif dan terintegrasi. SP4N-LAPOR! dibentuk untuk merealisasikan kebijakan "no wrong door policy" yang menjamin hak masyarakat agar pengaduan dari mana pun dan jenis apa pun akan disalurkan kepada penyelenggara pelayanan publik yang berwenang menanganinya.

Tabel 10.37. Total aduan/laporan yang masuk dalam SP4N-LAPOR! Kendal Tahun 2023

No	Instansi	Jumlah Laporan Masuk
1	Admin Nasional SP4N-LAPOR!	1
2	Badan Kepegawaian, Pendidikan dan Pelatihan Kabupaten Kendal	6
3	Badan Penanggulangan Bencana Daerah Kabupaten Kendal	2
4	Badan Pengelolaan Keuangan Daerah Kabupaten Kendal	2
5	Badan Perencanaan, Penelitian dan Pengembangan Kabupaten Kendal	3
6	Bagian Pemerintahan Kabupaten Kendal	5
7	Bagian Perekonomian Sekretariat Daerah Kabupaten Kendal	4
8	Bapenda Kabupaten Kendal	5
9	Dinas Kearsipan dan Perpustakaan Kabupaten Kendal	1
10	Dinas Kepemudaan, Olah Raga dan Pariwisata Kabupaten Kendal	1
11	Dinas Kependudukan dan Pencatatan Sipil Kabupaten Kendal	18
12	Dinas Kesehatan Kabupaten Kendal	16
13	Dinas Komunikasi dan Informatika Kabupaten Kendal	5
14	Dinas Lingkungan Hidup Kabupaten Kendal	34
15	Dinas Pekerjaan Umum dan Penataan Ruang Kabupaten Kendal	152

Tabel 10.37. Lanjutan

No	Instansi	Jumlah Laporan Masuk
16	Dinas Pemberdayaan Masyarakat dan Desa Kabupaten Kendal	49
17	Dinas Penanaman Modal dan Pelayanan TSP Kabupaten Kendal	3
18	Dinas Pendidikan dan Kebudayaan Kabupaten Kendal	57
19	Dinas Perdagangan Koperasi Dan UMKM Kabupaten Kendal	8
20	Dinas Perhubungan Kabupaten Kendal	75
21	Dinas Perindustrian Dan Tenaga Kerja Kabupaten Kendal	11
22	Dinas Pertanian dan Pangan Kabupaten Kendal	11
23	Dinas Perumahan Rakyat dan Kawasan Permukiman Kabupaten Kendal	19
24	Dinas Sosial Kabupaten Kendal	51
25	Inspektorat Kabupaten Kendal	5
26	Kecamatan Boja Kabupaten Kendal	2
27	Kecamatan Cepiring Kabupaten Kendal	1
28	Kecamatan Kaliwungu Selatan Kabupaten Kendal	3
29	Kecamatan Kota Kendal	2
30	Kecamatan Patean Kabupaten Kendal	1
31	Kecamatan Patebon Kabupaten Kendal	4
32	Kecamatan Rowosari Kabupaten Kendal	2
33	Kecamatan Sukorejo Kabupaten Kendal	2
34	Kecamatan Weleri Kabupaten Kendal	1
35	Kesatuan Bangsa dan Politik Kabupaten Kendal	1
36	Pemerintah Kabupaten Pemalang	1
37	Satuan Polisi Pamong Praja dan Pemadam Kebakaran Kabupaten Kendal	8
Jumlah		572

Sumber : Dinas Komunikasi dan Informatika Kabupaten Kendal, 2023.

Total aduan/laporan yang masuk dalam SP4N-LAPOR! Kendal tahun 2023 sebanyak 572 laporan dengan laporan terbanyak ditujukan kepada Dinas Pekerjaan Umum dan Penataan Ruang sebanyak 152 laporan, Dinas Pendidikan dan Kebudayaan sebanyak 57 laporan dan Dinas Sosial 51 laporan. Keseluruhan jumlah laporan masuk turun 10,49% dibandingkan tahun 2022.

Insiden siber/ keamanan informasi merupakan kejadian yang mengganggu berjalannya sistem elektronik misalnya serangan virus, pencurian data, informasi pribadi, hak kekayaan intelektual instansi atau perusahaan, web defacement dan gangguan akses terhadap layanan elektronik. Dinas Komunikasi dan Informatika menerima laporan insiden keamanan informasi dari OPD Kabupaten Kendal dan melakukan koordinasi untuk penyelesaiannya.

Tabel 10.38. Laporan Insiden Keamanan Informasi Kabupaten Kendal Tahun 2023

No.	Bulan	Jumlah Laporan
1	Januari	-
2	Februari	8
3	Maret	2
4	April	2
5	Mei	7
6	Juni	8
7	Juli	3
8	Agustus	6
9	September	-
10	Oktober	1
11	November	3
12	Desember	5
Total		45

Sumber : Dinas Komunikasi dan Informatika Kabupaten Kendal, 2023.

Pada tahun 2023, laporan insiden keamanan informasi yang diterima Dinas Komunikasi dan Informatika sebanyak .45 laporan.

O. DINAS PERINDUSTRIAN DAN TENAGA KERJA

Dinas Perindustrian dan tenaga kerja Kabupaten Kendal berusaha mewujudkan Kendal sebagai pusat industri dan pariwisata di Jawa Tengah dengan mengoptimalkan berbagai potensi dan keunggulan daerah untuk mendorong kemandirian ekonomi daerah, meningkatkan kesejahteraan, mengurangi angka pengangguran dan kemiskinan, penguatan industri kecil dan menengah UMKM pengembangan pariwisata serta mendorong berkembangnya ekonomi kreatif (*start up*)

Tabel 10.39. Jumlah Lowongan dan Pencari Kerja Terdaftar pada Dinas Perindustrian dan Tenaga Kerja Tahun 2023

No.	Bulan	Jumlah Lowongan	Jumlah Pencari Kerja
1	Januari	459	554
2	Februari	274	549
3	Maret	56	505
4	April	79	250
5	Mei	190	896
6	Juni	192	558
7	Juli	359	764
8	Agustus	499	837
9	September	413	428
10	Oktober	587	425
11	Nopember	345	385
12	Desember	879	240

Sumber : Dinas Perindustrian dan Tenaga Kerja Kabupaten Kendal, 2023.

Jumlah pencari kerja paling tinggi di Tahun 2023 adalah bulan Mei mencapai 896 orang walaupun jumlah lowongan pada bulan tersebut cukup sedikit yaitu 190 lowongan. Sedangkan di akhir tahun 2023 tepatnya bulan desember, jumlah lowongan paling banyak selama tahun 2023 mencapai 879 lowongan sedangkan jumlah pencari kerja sebanyak 240 orang.

P. DINAS PENDIDIKAN DAN KEBUDAYAAN

Tabel 10.40. Rekap Data Organisasi Kesenian Kabupaten Kendal Tahun 2023

No.	Nama Kecamatan	Jumlah Grup Tahun 2023
1	Plantungan	21
2	Pageruyung	16
3	Sukorejo	83
4	Patean	40
5	Singorojo	32
6	Limbangan	49
7	Boja	41
8	Kaliwungu	5
9	Brangsong	17
10	Pegandon	31
11	Gemuh	37
12	Weleri	13
13	Cepiring	19
14	Patebon	50
15	Kendal	44
16	Rowosari	11
17	Kangkung	22
18	Ringinarum	15
19	Ngampel	41
20	Kaliwungu Selatan	9
Jumlah		596

Sumber : Dinas Pendidikan dan Kebudayaan Kabupaten Kendal, 2023.

Kabupaten Kendal memiliki beraneka ragam seni budaya dan kearifan lokal masyarakatnya. Kesenian yang ada di Kendal antara lain kuda lumping, barongan, rampek, srandul, tari opak abang, dll.

Q. DINAS KEPENDUDUKAN DAN PENCATATAN SIPIL

Akta kelahiran adalah akta catatan sipil hasil pencatatan terhadap peristiwa kelahiran seseorang, dalam pengertian yang lain akta kelahiran adalah bentuk identitas setiap anak yang menjadi bagian tidak terpisahkan dari hak sipil dan politik warga negara. Hak atas identitas merupakan bentuk pengakuan negara terhadap keberadaan seseorang di depan hukum.

Tabel 10.41. Kepemilikan Akta Kelahiran Kabupaten Kendal Tahun 2023

No.	Kecamatan	Jumlah Penduduk (jiwa)	Kepemilikan Akta Kelahiran	
			Jiwa	%
1	Plantungan	34.759	19.954	57,41%
2	Pageruyung	38.826	23.114	59,53%
3	Sukorejo	64.453	41.191	63,91%
4	Patean	56.341	44.434	78,87%
5	Singorojo	56.266	34.971	62,15%
6	Limbangan	37.354	21.671	58,02%
7	Boja	86.378	53.611	62,07%
8	Kaliwungu	67.751	45.551	67,23%
9	Brangsong	53.926	46.185	85,65%
10	Pegandon	41.141	29.005	70,50%
11	Gemuh	55.913	51.061	91,32%
12	Weleri	64.242	42.967	66,88%
13	Cepiring	56.108	50.671	90,31%
14	Patebon	64.308	48.880	76,01%
15	Kendal	62.246	52.028	83,58%

Tabel 10.41. Lanjutan

No.	Kecamatan	Jumlah Penduduk (jiwa)	Kepemilikan Akta Kelahiran	
			Jiwa	%
16	Rowosari	57.509	35.228	61,26%
17	Kangkung	53.804	45.754	85,04%
18	Ringinarum	40.429	24.337	60,20%
19	Ngampel	38.762	30.489	78,66%
20	Kaliwungu Selatan	53.638	43.120	80,39%
Kabupaten Kendal		1.084.154	784.222	72,33%

Sumber : Dinas Kependudukan dan Pencatatan Sipil Kabupaten Kendal, 2023.

Pada tahun 2023, dari 1.084.154 jiwa penduduk Kabupaten Kendal, sebanyak 784.222 jiwa sudah memiliki akta kelahiran. Ada sedikit peningkatan persentase kepemilikan akta kelahiran dari yang sebelumnya 71,43% di tahun 2022 menjadi 72,33 % di tahun 2023.

R. DINAS PEKERJAAN UMUM DAN PENATAAN RUANG

Tabel 10.42. Kondisi Daerah Irigasi Tahun 2023

Jumlah D.I		Baik	Rusak	Jumlah %	% Baik	% Rusak
Jumlah DI (unit)	686	293	393	42,71	57,29	686
Area (Ha)	10.427	6.804	3.623	65,25	34,75	10.427

Sumber : Dinas Pekerjaan Umum dan Penataan Ruang Kabupaten Kendal, 2023.

Jumlah Daerah Irigasi (DI) yang ada di Kabupaten Kendal adalah 686 dengan area 10.427 Ha. Berdasarkan jumlahnya, 42,71% di dalam kondisi baik mengalami peningkatan 0,29 % dibandingkan tahun 2022 mencapai 42,42 % , sedangkan 57,29% di dalam kondisi rusak.

S. SATUAN POLISI PAMONG PRAJA DAN PEMADAM KEBAKARAN

Tabel 10.43. Data Statistik Satpol PP dan Pemadam Kebakaran Tahun 2023

No	Bulan	Jumlah Kejadian Kebakaran
1	Januari	6
2	Februari	8
3	Maret	7
4	April	13
5	Mei	16
6	Juni	19
7	Juli	32
8	Agustus	55
9	September	101
10	Oktober	67
11	Nopember	21
12	Desember	8
Jumlah		353

Sumber : Satuan Polisi Pamong Praja dan Pemadam Kebakaran Kabupaten Kendal, 2023.

Pada tahun 2023, kejadian kebakaran paling banyak di bulan September yang mencapai 101 kejadian. Selanjutnya, pada urutan kedua yang sering terjadi kebakaran pada bulan oktober mencapai 67 kejadian.

10.6. RSUD DR. H. SOEWONDO

Jumlah pasien rawat inap RSUD. dr H. Soewondo pada tahun 2023 sebanyak 18.658 pasien dengan persentase 10,61 % dan jumlah rawat jalan mencapai 157.225 pasien dengan persentase 89,93 %. Jumlah pasien paling tinggi di tahun 2023 pada bulan September 2023 mencapai 16.042

pasien. Sedangkan jumlah pasien paling rendah pada bulan April 2023 sebanyak 12.377 pasien.

Tabel 10.44. Jumlah Pasien Rawat Inap dan Rawat Jalan di RSUD dr H Soewondo Tahun 2023

No	Bulan	Rawat Inap	Rawat Jalan
1	Januari	1.620	13.445
2	Februari	1.368	12.026
3	Maret	1.587	14.037
4	April	1.413	10.924
5	Mei	1.676	13.973
6	Juni	1.451	11.449
7	Juli	1.546	13.425
8	Agustus	1.576	13.965
9	September	1.614	14.428
10	Oktober	1.618	13.630
11	November	1.636	13.125
12	Desember	1.553	12.798
Jumlah		18.658	157.225

Sumber : RSUD Dr. H. Soewondo, 2023.

Jumlah pasien rawat inap RSUD. dr H. Soewondo pada tahun 2023 sebanyak 18.658 pasien dengan persentase 10,61 % dan jumlah rawat jalan mencapai 157.225 pasien dengan persentase 89,93 %. Jumlah pasien paling tinggi di tahun 2023 pada bulan September 2023 mencapai 16.042 pasien. Sedangkan jumlah pasien paling rendah pada bulan April 2023 sebanyak 12.377 pasien.

11

KECAMATAN

Luas Desa/ Kelurahan

Jumlah Penduduk

Dana Desa

Indeks Desa Membangun



Diskominfo Kab. Kendal

KECAMATAN

11.1 KECAMATAN PLANTUNGAN

A. PROFIL

Kecamatan Plantungan adalah salah satu kecamatan di Kabupaten Kendal yang berbatasan dengan Kecamatan Tersono Kabupaten Batang di sebelah utara, sebelah selatan berbatasan dengan Gunung Prahu, sebelah timur berbatasan dengan Kecamatan Sukorejo dan sebelah barat berbatasan dengan Kecamatan Bawang Kabupaten Batang. Kecamatan Plantungan terdiri dari dua belas desa. Berikut ini adalah luas desa di Kecamatan Plantungan :

Tabel 11.1. Luas Desa di Kecamatan Plantungan

Desa	Luas (km ²)	Persentase (%)
1. Blumah	3,12	6,39
2. Kediten	6,55	13,42
3. Tlogopayung	6,24	12,78
4. Wonodadi	4,01	8,21
5. Manggungmanggu	3,26	6,68
6. Tirtomulyo	4,12	8,44
7. Karanganyar	3,36	6,88
8. Jurangagung	3,59	7,35
9. Jati	1,47	3,01
10. Wadas	4,31	8,83
11. Bendosari	5,12	10,49
12. Mojoagung	3,67	7,52

Sumber : Buku Kecamatan Plantungan Dalam Angka 2023.

Desa Kediten adalah desa terluas di Kecamatan Plantungan, luas Desa Kediten adalah sebesar 6,55 km² atau 13,42 % dari seluruh luas Kecamatan Plantungan. Desa terluas kedua di Kecamatan Plantungan adalah Desa Tlogopayung dengan luas sebesar 6,24 km². Sedangkan Desa Jati merupakan desa dengan luas terkecil di Kecamatan Plantungan, luas Desa Jati adalah sebesar 1,47 km² atau 3,01 % dari seluruh luas Kecamatan Plantungan.

B. PENDUDUK

Jumlah penduduk Kecamatan Plantungan tahun 2023 adalah sebagai berikut :

Tabel 11.2. Jumlah Penduduk Kecamatan Plantungan Tahun 2023

Desa	Jumlah Penduduk
Blumah	1.373
Kediten	1.372
Tlogopayung	4.160
Wonodadi	4.539
Manggungmangu	2.823
Tirtomulyo	3.981
Karanganyar	2.048
Jurangagung	3.100
Jati	1.253
Wadas	3.687
Bendosari	3.643
Mojoagung	2.780

Sumber : Dinas Pendudukan dan Pencatatan Sipil Kab Kendal, 2023.

Jumlah penduduk terbanyak di Kecamatan Plantungan tahun 2022 terdapat di Desa Wonodadi, yaitu sebanyak 4.539 jiwa. Sedangkan jumlah penduduk paling sedikit terdapat di Desa Jati, yaitu 1.253 jiwa.

C. DANA DESA

Dana desa adalah dana APBN yang diperuntukkan bagi desa dan diprioritaskan untuk pelaksanaan pembangunan dan pemberdayaan masyarakat desa. Berikut ini adalah jumlah pagu dan realisasi dana desa di Kecamatan Plantungan tahun 2023:

Tabel 11.3. Dana Desa Kecamatan Plantungan Tahun Anggaran 2023

Desa	Jumlah Pagu Dana Desa (Rp)	Realisasi Dana Desa (Rp)
Blumah	815.194.000	815.194.000
Kediten	1.038.074.000	1.038.074.000
Tlogopayung	1.318.191.000	1.318.191.000
Wonodadi	1.210.652.000	1.210.652.000
Manggungmanggu	1.049.653.000	1.049.653.000
Tirtomulyo	914.881.000	855.074.600
Karanganyar	852.324.000	852.324.000
Jurangagung	905.981.000	904.324.000
Jati	823.835.000	823.835.000
Wadas	1.029.924.000	1.029.924.000
Bendosari	1.027.814.000	1.012.878.950
Mojoagung	1.091.406.000	1.088.815.000

Sumber : Dinas Pemberdayaan Masyarakat dan Desa Kabupaten Kendal, 2023.

Di Kecamatan Plantungan, Desa Tlogopayung merupakan desa yang mendapatkan dana desa terbesar, jumlah pagu dana desanya adalah sebesar Rp. 1.318.191.000. Sedangkan desa yang mendapatkan dana desa terkecil adalah Desa Blumah, jumlah pagu dana desanya adalah sebesar Rp. 815.194.000. Realisasi dana desa terbesar terdapat di Desa Tlogopayung, yaitu sebesar Rp. 1.318.191.000. Sedangkan realisasi dana desa terkecil terdapat di Desa Blumah, yaitu sebesar Rp. 815.194.000.

D. INDEKS DESA MEMBANGUN (IDM)

IDM memotret perkembangan kemandirian desa berdasarkan implementasi UU Desa dengan dukungan Dana Desa serta Pendamping Desa. IDM Kecamatan Plantungan tahun 2023 adalah sebagai berikut :

Tabel 11.4. IDM Kecamatan Plantungan Tahun 2023

Desa	IDM	Status
Blumah	0,6825	Berkembang
Kediten	0,6563	Berkembang
Tlogopayung	0,7724	Maju
Wonodadi	0,7040	Berkembang
Manggungmangu	0,7075	Maju
Tirtomulyo	0,8148	Maju
Karanganyar	0,7037	Berkembang
Jurangagung	0,7068	Berkembang
Jati	0,6829	Berkembang
Wadas	0,7054	Berkembang
Bendosari	0,6984	Berkembang
Mojoagung	0,6998	Berkembang

Sumber : Dinas Pemberdayaan Masyarakat dan Desa Kabupaten Kendal, 2023.

11.2. KECAMATAN SUKOREJO

A. PROFIL

Kecamatan Sukorejo adalah salah satu kecamatan di Kabupaten Kendal yang berbatasan dengan Kecamatan Pageruyung di sebelah utara, sebelah selatan berbatasan dengan Kabupaten Temanggung, sebelah barat berbatasan dengan Kecamatan Patean dan sebelah timur berbatasan dengan Kecamatan Plantungan. Kecamatan Sukorejo terdiri dari delapan belas desa. Berikut ini adalah luas desa di Kecamatan Sukorejo :

Tabel 11.5. Luas Desa di Kecamatan Sukorejo

Desa	Luas (km ²)	Persentase (%)
1. Gentinggunung	11,12	14,62
2. Bringinsari	7,90	10,39
3. Purwosari	5,68	7,47
4. Ngargosari	4,33	5,69
5. Pesaren	5,67	7,46
6. Tamanrejo	5,99	7,88
7. Harjodowo	3,31	4,35
8. Peron	4,82	6,34
9. Damarjati	2,44	3,21
10. Mulyosari	3,14	4,13
11. Kalipakis	2,25	2,96
12. Trimulyo	2,69	3,54
13. Selokaton	2,01	2,64
14. Ngadiwarno	4,87	6,40
15. Tampingwinarno	2,90	3,81
16. Kebumen	2,02	2,66
17. Sukorejo	2,99	3,93
18. Kalibogor	1,91	2,51

Sumber : Buku Kecamatan Sukorejo Dalam Angka 2023.

Desa Gentinggunung adalah desa terluas di Kecamatan Sukorejo, luas Desa Gentinggunung adalah sebesar 11,12 km² atau 14,62% dari seluruh luas Kecamatan Sukorejo. Sedangkan Desa Kalibogor merupakan desa dengan luas terkecil di Kecamatan Sukorejo, luas Desa Kalibogor adalah sebesar 1,91 km².

B. PENDUDUK

Jumlah penduduk Kecamatan Sukorejo tahun 2023 adalah :

Tabel 11.6. Jumlah Penduduk Kecamatan Sukorejo Tahun 2023

Desa	Jumlah Penduduk
Gentinggunung	3.227
Bringinsari	4.469
Purwosari	2.943
Ngargosari	2.394
Pesaren	2.149
Tamanrejo	4.857
Harjodowo	2.568
Peron	2.896
Damarjati	2.057
Mulyosari	3.863
Kalipakis	2.193
Trimulyo	3.644
Selokaton	2.307
Ngadiwarno	4.618
Tampingwinarno	2.493
Kebumen	4.980
Sukorejo	10.609
Kalibogor	2.186

Sumber : Dinas Pependudukan dan Pencatatan Sipil Kab Kendal, 2023.

Di Kecamatan Sukorejo, jumlah penduduk terbanyak terdapat di Desa Sukorejo, yaitu sebanyak 10.609 jiwa. Sedangkan Desa Damarjati adalah desa dengan penduduk paling sedikit, dengan jumlah penduduk sebanyak 2.057 jiwa.

C. DANA DESA

Berikut ini adalah jumlah pagu dan realisasi dana desa di Kecamatan Sukorejo tahun 2023:

Tabel 11.7. Dana Desa Kecamatan Sukorejo Tahun Anggaran 2023

Desa	Jumlah Pagu Dana Desa (Rp)	Realisasi Dana Desa (Rp)
Gentinggunung	1.106.060.000	1.049.990.145
Bringinsari	1.583.983.000	1.512.537.200
Purwosari	1.205.250.000	1.194.650.000
Ngargosari	858.097.200	843.602.550
Pesaren	925.240.000	916.228.300
Tamanrejo	1.390.424.000	1.375.922.900
Harjodowo	1.271.377.000	1.261.227.000
Peron	1.046.207.000	998.849.400
Damarjati	851.151.000	851.151.000
Mulyosari	972.217.000	927.669.500
Kalipakis	900.373.000	894.822.600
Trimulyo	920.626.000	885.743.100
Selokaton	768.486.000	729.431.500
Ngadiwarno	1.163.460.000	1.163.460.000
Tampingwinarno	863.676.000	851.987.950
Kebumen	1.035.791.000	1.010.175.260
Sukorejo	1.223.451.000	1.188.169.130
Kalibogor	773.006.000	762.881.000

Sumber : Dinas Pemberdayaan Masyarakat dan Desa Kabupaten Kendal, 2023.

Desa Bringinsari adalah desa di Kecamatan Sukorejo yang mendapatkan dana desa terbesar, jumlah pagu dana desanya adalah sebesar Rp. 1.583.983.000 dan realisasi dana desa terbesar juga terdapat di Desa Bringinsari, yaitu sebesar Rp. 1.512.537.200.

D. INDEKS DESA MEMBANGUN (IDM)

IDM Kecamatan Sukorejo tahun 2023 adalah seperti berikut ini :

Tabel 11.8. IDM Kecamatan Sukorejo Tahun 2023

Desa	IDM	Status
Gentenggunung	0,8076	Maju
Bringinsari	0,6492	Berkembang
Purwosari	0,6952	Berkembang
Ngargosari	0,6830	Berkembang
Pesaren	0,7002	Berkembang
Tamanrejo	0,6775	Berkembang
Harjodowo	0,7227	Maju
Peron	0,6771	Berkembang
Damarjati	0,6827	Berkembang
Mulyosari	0,6819	Berkembang
Kalipakis	0,6868	Berkembang
Trimulyo	0,7059	Berkembang
Selokaton	0,8895	Mandiri
Ngadiwarno	0,8535	Mandiri
Tampingwinarno	0,7113	Maju
Kebumen	0,7994	Maju
Sukorejo	0,8498	Mandiri
Kalibogor	0,7151	Maju

Sumber : Dinas Pemberdayaan Masyarakat dan Desa Kabupaten Kendal, 2023.

11.3. KECAMATAN PAGERUYUNG

A. PROFIL

Kecamatan Pageruyung merupakan salah satu kecamatan di Kabupaten Kendal yang berbatasan dengan Kecamatan Weleri di sebelah utara, sebelah selatan berbatasan dengan Kecamatan Sukorejo, sebelah barat berbatasan dengan Kecamatan Plantungan dan sebelah timur berbatasan dengan Kecamatan Patean. Kecamatan Pageruyung terdiri dari 14 desa. Berikut ini adalah luas desa di Kecamatan Pageruyung :

Tabel 11.9. Luas Desa di Kecamatan Pageruyung

Desa	Luas (km ²)	Persentase (%)
1. Gondoharum	2,16	4,20
2. Getasblawong	1,89	3,67
3. Parakan Sebaran	2,21	4,30
4. Petung	1,48	2,88
5. Krikil	2,25	4,37
6. Pucakwangi	1,90	3,69
7. Pageruyung	2,12	4,12
8. Tambahrejo	3,10	6,03
9. Gebangan	4,74	9,21
10. Surokonto Wetan	6,46	12,56
11. Bangunsari	7,42	14,42
12. Kebongbong	5,13	9,97
13. Surokonto Kulon	4,30	8,36
14. Pagergunung	6,28	12,21

Sumber : Buku Kecamatan Pageruyung Dalam Angka 2023.

Desa Bangunsari merupakan desa terluas di Kecamatan Pageruyung, luasnya adalah sebesar 7,42 km² atau 14,42% dari seluruh luas Kecamatan Pageruyung. Desa terluas kedua di Kecamatan Pageruyung adalah Surokonto Wetan dengan luas sebesar 6,46 km². Sedangkan Desa Petung adalah desa dengan luas terkecil di Kecamatan Pageruyung, luas Desa Petung adalah sebesar 1,48 km².

B. PENDUDUK

Jumlah penduduk Kecamatan Pageruyung tahun 2023 adalah sebagai berikut :

Tabel 11.10. Jumlah Penduduk Kecamatan Pageruyung Tahun 2023

Desa	Jumlah Penduduk
Getasblawong	2.063
Parakan Sebaran	2.607
Petung	1.495
Krikil	2.696
Pucakwangi	3.039
Pageruyung	2.941
Tambahrejo	2.849
Gebangan	2.277
Surokonto Wetan	2.251
Bangunsari	5.457
Kebongembong	3.726
Surokonto Kulon	2.065
Pagergunung	1.932
Gondoharum	2.815

Sumber : Dinas Kependudukan dan Pencatatan Sipil Kab Kendal, 2023.

Desa Bangunsari adalah desa yang mempunyai penduduk terbanyak di Kecamatan Pageruyung tahun 2023, yaitu sebanyak 5.457 jiwa, Sedangkan jumlah penduduk paling sedikit terdapat pada Desa Petung, yaitu sebanyak 1.495 jiwa.

C. DANA DESA

Berikut ini adalah jumlah pagu dan realisasi dana desa di Kecamatan Pageruyung tahun 2023 :

Tabel 11.11. Dana Desa Kecamatan Pageruyung Tahun Anggaran 2023

Desa	Jumlah Pagu Dana Desa (Rp)	Realisasi Dana Desa (Rp)
Gondoharum	1.228.020.000	1.128.819.000
Getasblawong	1.021.032.000	1.021.032.000
Parakan Sebaran	1.051.395.000	1.051.395.000
Petung	866.257.000	866.257.000
Krikil	986.475.000	986.475.000
Pucakwangi	956.606.000	956.606.000
Pageruyung	921.144.000	921.144.000
Tambahrejo	902.215.000	902.215.000
Gebangan	1.038.951.000	1.038.951.000
Surokonto Wetan	969.406.000	969.406.000
Bangunsari	1.327.087.000	1.327.087.000
Kebongembong	1.108.958.000	1.108.958.000
Surokonto Kulon	815.310.000	815.310.000
Pagergunung	977.153.000	977.153.000

Sumber : Dinas Pemberdayaan Masyarakat dan Desa Kabupaten Kendal, 2023.

Desa Bangunsari merupakan desa di Kecamatan Pageruyung yang mendapatkan dana desa terbesar, jumlah pagu dana desanya adalah sebesar Rp. 1.327.087.000. Sedangkan desa dengan anggaran dana desa terkecil adalah Desa Surokonto Kulon, jumlah pagu dana desanya adalah sebesar Rp. 815.310.000. Realisasi dana desa terbesar terdapat di Desa Bangunsari, yaitu sebesar Rp. 1.327.087.000. Sedangkan realisasi dana desa terkecil terdapat di Desa Surokonto Kulon, yaitu sebesar Rp. 815.310.000.

D. INDEKS DESA MEMBANGUN (IDM)

IDM Kecamatan Pageruyung tahun 2023 adalah sebagai berikut :

Tabel 11.12. IDM Kecamatan Pageruyung Tahun 2023

Desa	IDM	Status
Gondoharum	0,7148	Maju
Getasblawong	0,7056	Berkembang
Parakansebaran	0,7059	Berkembang
Petung	0,6648	Berkembang
Krikil	0,7024	Berkembang
Pucakwangi	0,7243	Maju
Pageruyung	0,8040	Maju
Tambahrejo	0,7935	Maju
Gebangan	0,7794	Maju
Surokonto Wetan	0,6944	Berkembang
Bangunsari	0,7075	Maju
Kebongembong	0,7017	Berkembang
Surokonto Kulon	0,7614	Maju
Pagergunung	0,6792	Berkembang

Sumber : Dinas Pemberdayaan Masyarakat dan Desa Kabupaten Kendal, 2023.

11.4. KECAMATAN PATEAN

A. PROFIL

Kecamatan Patean adalah salah satu kecamatan di Kabupaten Kendal yang berbatasan dengan Kecamatan Pageruyung di sebelah utara, sebelah selatan berbatasan dengan Kecamatan Bejen Kabupaten Temanggung, sebelah barat berbatasan dengan Kecamatan Sukorejo dan sebelah timur berbatasan dengan Kecamatan Singorojo. Kecamatan Patean terdiri dari empat belas desa. Berikut ini adalah luas desa di Kecamatan Patean :

Tabel 11.13. Luas Desa di Kecamatan Patean

	Desa	Luas (km²)	Persentase (%)
1.	Pakistan	2,06	2,22
2.	Plososari	6,29	6,77
3.	Mlatiharjo	2,66	2,86
4.	Wirosari	2,09	2,25
5.	Pagersari	3,78	4,07
6.	Selo	3,06	3,29
7.	Curugsewu	5,00	5,38
8.	Gedong	5,61	6,04
9.	Sukomangli	1,96	2,11
10.	Kalibareng	5,12	5,51
11.	Kalilumpang	7,00	7,53
12.	Kalices	5,69	6,12
13.	Sidokumpul	19,58	21,07
14.	Sidodadi	23,03	24,78

Sumber : Buku Kecamatan Patean Dalam Angka 2023.

Di Kecamatan Patean, Desa Sidodadi adalah desa terluas, luas Desa Sidodadi adalah sebesar 23,03 km² atau 24,78% dari seluruh luas Kecamatan Patean. Desa terluas kedua di Kecamatan Patean adalah Desa Sidokumpul dengan luas sebesar 19,58 km². Sedangkan Desa Sukomangli adalah desa dengan luas terkecil di Kecamatan Patean, luas Desa Sukomangli adalah sebesar 1,96 km².

B. PENDUDUK

Jumlah penduduk Kecamatan Patean tahun 2023 adalah sebagai berikut :

Tabel 11.14. Jumlah Penduduk Kecamatan Patean Tahun 2023

Desa	Jumlah Penduduk
Pakistan	2.254
Plososari	6.868
Mlatiharjo	3.645
Wirosari	2.276
Pagersari	4.268
Selo	1.831
Curugsewu	5.857
Gedong	5.920
Sukomangli	1.085
Kalibareng	2.042
Kalilumpang	2.936
Kalices	1.831
Sidokumpul	8.114
Sidodadi	7.414

Sumber : Dinas Kependudukan dan Pencatatan Sipil Kab Kendal, 2023.

Jumlah penduduk terbanyak terdapat di Desa Sidokumpul, dengan jumlah penduduk sebesar 8.114 jiwa. Sedangkan jumlah penduduk paling sedikit adalah sebanyak 1.085 jiwa, terdapat di Desa Sukomangli.

C. DANA DESA

Berikut ini adalah jumlah pagu dan realisasi dana desa di Kecamatan Patean tahun 2023 :

Tabel 11.15. Dana Desa Kecamatan Patean Tahun Anggaran 2023

Desa	Jumlah Pagu Dana Desa (Rp)	Realisasi Dana Desa (Rp)
Pakistan	916.311.000	891.311.000
Plososari	1.218.579.000	1.208.099.000
Mlatiharjo	906.359.000	905.173.300
Wirosari	816.334.000	808.355.000
Pagersari	1.094.907.000	1.078.507.000
Selo	888.995.000	888.995.000
Curugsewu	1.070.753.000	1.054.045.000
Gedong	1.351.378.000	1.304.463.280
Sukomangli	706.138.000	693.039.000
Kalibareng	979.534.000	968.854.000
Kalilumpang	1.085.847.000	1.072.577.760
Kalices	1.120.336.000	1.120.336.000
Sidokumpul	1.538.967.000	1.521.467.000
Sidodadi	1.350.011.000	1.349.986.400

Sumber : Dinas Pemberdayaan Masyarakat dan Desa Kabupaten Kendal, 2023.

Desa Sidokumpul adalah desa di Kecamatan Patean yang mendapatkan dana desa terbesar, jumlah pagu dana desanya adalah sebesar Rp. 1.538.967.000. Sedangkan desa yang mendapatkan dana desa terkecil adalah Desa Sukomangli, jumlah pagu dana desanya adalah sebesar Rp. 706.138.000. Realisasi dana desa terbesar terdapat di Desa Sidokumpul, yaitu sebesar Rp. 1.521.467.000. Sedangkan realisasi dana desa terkecil terdapat di Desa Sukomangli, yaitu sebesar Rp. 693.039.000.

D. INDEKS DESA MEMBANGUN (IDM)

IDM Kecamatan Patean tahun 2023 adalah sebagai berikut :

Tabel 11.16. IDM Kecamatan Patean Tahun 2023

Desa	IDM	Status
Pakistan	0,6589	Berkembang
Plososari	0,7040	Berkembang
Mlatiharjo	0,7632	Maju
Wirosari	0,7035	Berkembang
Pagersari	0,7630	Maju
Selo	0,6662	Berkembang
Curugsewu	0,7784	Maju
Gedong	0,7427	Maju
Sukomangli	0,6663	Berkembang
Kalibareng	0,6749	Berkembang
Kalilumpang	0,6771	Berkembang
Kalices	0,6248	Berkembang
Sidokumpul	0,7057	Berkembang
Sidodadi	0,7002	Berkembang

Sumber : Dinas Pemberdayaan Masyarakat dan Desa Kabupaten Kendal, 2023.

11.5. KECAMATAN SINGOROJO

A. PROFIL

Kecamatan Singorojo merupakan salah satu kecamatan di Kabupaten Kendal yang berbatasan dengan Kecamatan Kaliwungu Selatan dan Kecamatan Pegandon di sebelah utara, sebelah selatan berbatasan dengan Kabupaten Temanggung, sebelah timur berbatasan dengan Kecamatan Boja dan Kecamatan Limbangan dan sebelah barat berbatasan dengan Kecamatan Patean. Kecamatan Singorojo terdiri dari 13 desa. Berikut ini adalah luas desa di Kecamatan Singorojo :

Tabel 11.17. Luas Desa di Kecamatan Singorojo

	Desa	Luas (km ²)	Persentase (%)
1.	Cening	11,56	9,69
2.	Sukodadi	5,19	4,35
3.	Kaliputih	15,39	12,90
4.	Getas	17,90	15,00
5.	Banyuringin	8,48	7,11
6.	Kedungsari	6,34	5,31
7.	Ngareanak	7,80	6,54
8.	Singorojo	8,87	7,43
9.	Cacaban	3,15	2,64
10.	Kalirejo	8,36	7,01
11.	Merbuh	8,76	7,34
12.	Trayu	3,96	3,32
13.	Kertosari	13,55	11,36

Sumber : Buku Kecamatan Singorojo Dalam Angka 2023.

Di Kecamatan Singorojo, Desa Getas adalah desa terluas, luas Desa Getas adalah sebesar 17,90 km² atau 15,00% dari seluruh luas Kecamatan Singorojo. Desa terluas kedua di Kecamatan Singorojo adalah Desa Kaliputih dengan luas sebesar 15,39 km². Sedangkan Desa Cacaban adalah desa dengan luas terkecil di Kecamatan Singorojo, luas Desa Cacaban adalah sebesar 3,15 km².

B. PENDUDUK

Jumlah penduduk Kecamatan Singorojo tahun 2023 adalah sebagai berikut :

Tabel 11.18. Jumlah Penduduk Kecamatan Singorojo Tahun 2023

Desa	Jumlah Penduduk
Cening	3.615
Sukodadi	1.970
Kaliputih	5.885
Getas	6.983
Banyuringin	4.032
Kedungsari	3.545
Ngareanak	2.847
Singorojo	5.371
Cacaban	890
Kalirejo	2.629
Merbu	4.859
Trayu	2.647
Kertosari	10.993

Sumber : Dinas Kependudukan dan Pencatatan Sipil Kab Kendal, 2023.

Jumlah penduduk terbanyak di Kecamatan Singorojo tahun 2023, terdapat di Desa Kertosari, yaitu sebanyak 10.993 jiwa. Sedangkan Desa Cacaban adalah desa dengan jumlah penduduk paling sedikit, yaitu sebanyak 890 jiwa.

C. DANA DESA

Berikut ini adalah jumlah pagu dan realisasi dana desa di Kecamatan Singorojo tahun 2023 :

Tabel 11.19. Dana Desa Kecamatan Singorojo Tahun Anggaran 2023

Desa	Jumlah Pagu Dana Desa (Rp)	Realisasi Dana Desa (Rp)
Cening	1.230.770.000	1.230.770.000
Sukodadi	963.230.000	915.880.900
Kaliputih	1.816.594.000	1.512.205.956
Getas	1.437.261.000	1.429.338.550
Banyuringin	1.017.245.000	919.611.500
Kedungsari	1.123.978.000	1.112.431.750
Ngareanak	830.024.000	796.735.343
Singorojo	1.081.391.000	1.031.391.000
Cacaban	689.726.000	682.178.500
Kalirejo	872.660.000	754.199.200
Merbuh	1.074.350.000	1.058.021.400
Trayu	825.401.000	806.725.466
Kertosari	1.308.833.000	1.282.464.000

Sumber : Dinas Pemberdayaan Masyarakat dan Desa Kabupaten Kendal, 2023.

Desa Kaliputih merupakan desa di Kecamatan Singorojo yang mendapatkan dana desa terbesar, jumlah pagu dana desanya adalah sebesar Rp. 1.816.594.000. Sedangkan desa yang mendapatkan dana desa terkecil adalah Desa Cacaban, jumlah pagu dana desanya adalah sebesar Rp. 689.726.000. Realisasi dana desa terbesar terdapat di Desa Kaliputih, yaitu sebesar Rp. 1.512.205.956. Sedangkan realisasi dana desa terkecil terdapat di Desa Cacaban, yaitu sebesar Rp. 682.178.500.

D. INDEKS DESA MEMBANGUN (IDM)

IDM Kecamatan Singorojo tahun 2023 adalah sebagai berikut :

Tabel 11.20. IDM Kecamatan Singorojo Tahun 2023

Desa	IDM	Status
Cening	0,6827	Berkembang
Sukodadi	0,6738	Berkembang
Kaliputih	0,6625	Berkembang
Getas	0,7038	Berkembang
Banyuringin	0,6865	Berkembang
Kedungsari	0,7024	Berkembang
Ngareanak	0,7189	Maju
Singorojo	0,6967	Berkembang
Cacaban	0,6819	Berkembang
Kalirejo	0,6746	Berkembang
Merbuh	0,6908	Berkembang
Trayu	0,7019	Berkembang
Kertosari	0,7000	Berkembang

Sumber : Dinas Pemberdayaan Masyarakat dan Desa Kabupaten Kendal, 2023.

11.6.KECAMATAN LIMBANGAN

A. PROFIL

Kecamatan Limbangan merupakan salah satu kecamatan di Kabupaten Kendal yang berbatasan dengan Kecamatan Boja di sebelah utara, sebelah selatan berbatasan dengan Kabupaten Temanggung, sebelah timur berbatasan dengan Kecamatan Singorojo dan sebelah barat berbatasan dengan Kabupaten Ungaran. Kecamatan Limbangan terdiri dari enam belas desa. Berikut ini adalah luas desa di Kecamatan Limbangan :

Tabel 11.21. Luas Desa di Kecamatan Limbangan

Desa	Luas (km ²)	Persentase (%)
1. Kedungboto	12,39	17,28
2. Peron	9,49	13,23
3. Gondang	2,46	3,43
4. Pakis	3,49	4,87
5. Sumberahayu	3,38	4,71
6. Tambahsari	1,45	2,02
7. Limbangan	8,16	11,38
8. Pagertoyo	1,36	1,90
9. Sriwulan	1,44	2,01
10. Tabet	1,24	1,73
11. Ngesrepbalong	12,75	17,78
12. Gonoharjo	7,57	10,56
13. Jawisari	1,66	2,31
14. Margosari	1,47	2,05
15. Tamanrejo	1,80	2,51
16. Pagerwojo	1,60	2,23

Sumber : Buku Kecamatan Limbangan Dalam Angka 2023.

Di Kecamatan Limbangan, Desa Ngesrepbalong adalah desa terluas, luas Desa Ngesrepbalong adalah sebesar 12,75 km² atau 17,78% dari seluruh luas Kecamatan Limbangan. Desa terluas kedua di Kecamatan Limbangan adalah Desa Kedungboto dengan luas sebesar 12,39 km². Sedangkan Desa Tabet adalah desa dengan luas terkecil di Kecamatan Limbangan, luas Desa Tabet adalah sebesar 1,24 km².

B. PENDUDUK

Jumlah penduduk Kecamatan Limbangan tahun 2023 adalah sebagai berikut :

Tabel 11.22. Jumlah penduduk Kecamatan Limbangan Tahun 2023

Desa	Jumlah Penduduk
Kedungboto	3.373
Peron	3.678
Gondang	2.144
Pakis	1.446
Sumberahayu	920
Tambahsari	1.817
Limbangan	5.520
Pagertoyo	999
Sriwulan	734
Tabet	1.464
Ngesrepbalong	2.899
Gonoharjo	2.796
Jawisari	1.218
Margosari	2.770
Tamanrejo	2.754
Pagerwojo	2.822

Sumber : Dinas Kependudukan dan Pencatatan Sipil Kab Kendal, 2023.

Desa Limbangan merupakan desa dengan jumlah penduduk terbanyak, jumlah penduduknya adalah 5.520 jiwa. Sedangkan jumlah penduduk paling sedikit terdapat di Desa Sriwulan, yaitu sebanyak 734 jiwa.

C. DANA DESA

Berikut ini adalah jumlah pagu dan realisasi penggunaan dana desa di Kecamatan Limbangan tahun 2023 :

Tabel 11.23. Dana Desa Kecamatan Limbangan Tahun Anggaran 2023

Desa	Jumlah Pagu Dana Desa (Rp)	Realisasi Dana Desa (Rp)
Kedungboto	975.872.000	975.872.000
Peron	1.203.331.000	1.203.331.000
Gondang	985.910.000	985.910.000
Pakis	676.655.000	674.372.600
Sumberahayu	666.224.000	666.224.000
Tambahsari	760.497.000	760.497.000
Limbangan	915.932.000	915.932.000
Pagertoyo	674.855.000	674.855.000
Sriwulan	903.720.000	903.720.000
Tabet	667.408.000	667.408.000
Ngesrepbalong	856.894.000	855.876.275
Gonoharjo	771.387.000	771.387.000
Jawisari	790.772.000	789.658.000
Margosari	858.727.000	858.727.000
Tamanrejo	825.482.000	825.482.000
Pagerwojo	846.342.000	846.342.000

Sumber : Dinas Pemberdayaan Masyarakat dan Desa Kabupaten Kendal, 2023.

Desa Peron merupakan desa di Kecamatan Limbangan yang mendapatkan dana desa terbesar, jumlah pagu dana desanya adalah sebesar Rp. 1.203.331.000. Sedangkan desa yang mendapatkan dana desa terkecil adalah Desa Sumberahayu, jumlah pagu dana desanya adalah sebesar Rp. 666.224.000. Realisasi dana desa terbesar terdapat di Desa Peron, yaitu sebesar Rp. 1.203.331.000. Sedangkan realisasi dana desa terkecil terdapat di Desa Sumberahayu, yaitu sebesar Rp. 666.224.000.

D. INDEKS DESA MEMBANGUN (IDM)

Tabel 11.24. IDM Kecamatan Limbangan Tahun 2023

Desa	IDM	Status
Kedungboto	0,6608	Berkembang
Peron	0,8133	Maju
Gondang	0,7654	Maju
Pakis	0,7130	Maju
Sumberahayu	0,7076	Maju
Tambahsari	0,6625	Berkembang
Limbangan	0,7332	Maju
Pagertojo	0,6833	Berkembang
Sriwulan	0,8137	Maju
Tabet	0,6849	Berkembang
Ngesrepbalong	0,6540	Berkembang
Gonoharjo	0,7508	Maju
Jawisari	0,7502	Maju
Margosari	0,7395	Maju
Tamanrejo	0,8176	Mandiri
Pegerwojo	0,7322	Maju

Sumber : Dinas Pemberdayaan Masyarakat dan Desa Kabupaten Kendal, 2023.

11.7.KECAMATAN BOJA

A. PROFIL

Kecamatan Boja adalah salah satu kecamatan di Kabupaten Kendal yang berbatasan dengan Kecamatan Limbangan di sebelah selatan, sebelah barat berbatasan dengan Kecamatan Singorojo, sebelah utara berbatasan dengan Kecamatan Kaliwungu Selatan dan sebelah timur berbatasan dengan Kota Semarang. Kecamatan Boja terdiri dari 18 desa. Berikut ini adalah luas desa di Kecamatan Boja :

Tabel 11.25. Luas Desa di Kecamatan Boja

Desa	Luas (km ²)	Persentase (%)
1. Medono	2,21	3,45
2. Pasigitan	5,44	8,49
3. Banjarejo	1,95	3,04
4. Leban	3,17	4,95
5. Kliris	2,97	4,63
6. Puguh	1,58	2,46
7. Ngabean	5,23	8,16
8. Karangmanggis	3,94	6,15
9. Kaligading	2,72	4,24
10. Purwogondo	3,38	5,27
11. Blimbing	3,78	5,90
12. Salamsari	2,47	3,85
13. Tampingan	1,94	3,03
14. Campurejo	3,27	5,10
15. Boja	3,67	5,73
16. Bebengan	4,24	6,61
17. Meteseh	7,55	11,78
18. Trisobo	4,59	7,16

Sumber : Buku Kecamatan Boja Dalam Angka 2023.

Di Kecamatan Boja, Desa Meteseh adalah desa terluas, luas Desa Meteseh adalah sebesar 7,55 km² atau 11,78% dari seluruh luas Kecamatan Boja. Sedangkan Desa Puguh adalah desa dengan luas terkecil di Kecamatan Boja, luas Desa Puguh adalah sebesar 1,58 km² atau 2,46% dari seluruh luas Kecamatan Boja.

B. PENDUDUK

Jumlah penduduk Kecamatan Boja adalah sebagai berikut :

Tabel 11.26. Jumlah Penduduk Kecamatan Boja Tahun 2023

Desa	Jumlah Penduduk
Medono	1.069
Pasigitan	2.969
Banjarejo	3.006
Leban	2.290
Kliris	3.230
Puguh	1.999
Ngabean	6.347
Karangmanggis	2.180
Kaligading	4.795
Purwogondo	3.703
Blimbing	2.777
Salamsari	2.442
Tampingan	5.462
Campurejo	8.093
Boja	11.803
Bebengan	8.491
Meteseh	12.550
Trisobo	3.172

Sumber : Dinas Kependudukan dan Pencatatan Sipil Kab Kendal, 2023.

Jumlah penduduk terbanyak terdapat di Desa Meteseh, yaitu 12.550 jiwa. Sedangkan jumlah penduduk paling sedikit terdapat di Desa Medono, yaitu sebanyak 1.069 jiwa.

C. DANA DESA

Tabel 11.27. Dana Desa Kecamatan Boja Tahun Anggaran 2023

Desa	Jumlah Pagu Dana Desa (Rp)	Realisasi Dana Desa (Rp)
Medono	751.649.000	751.649.000
Pasigitan	871.223.000	868.571.950
Banjarejo	772.183.000	772.183.000
Leban	783.654.000	691.168.000
Kliris	948.376.000	938.354.000
Puguh	746.291.000	746.291.000
Ngabean	1.103.019.000	1.103.019.000
Karangmanggis	777.219.000	753.168.000
Kaligading	961.333.000	951.787.400
Purwogondo	954.803.000	946.463.000
Blimbing	820.983.000	820.983.000
Salamsari	762.308.000	736.529.100
Tampingan	870.772.000	864.641.384
Campurejo	1.335.311.000	1.232.991.000
Boja	1.315.806.000	1.168.413.200
Bebengan	1.036.465.000	1.025.197.500
Meteseh	1.494.254.000	1.457.365.200
Trisobo	1.077.004.000	1.052.872.600

Sumber : Dinas Pemberdayaan Masyarakat dan Desa Kabupaten Kendal, 2023.

Desa Meteseh merupakan desa di Kecamatan Boja yang mendapatkan dana desa terbesar, jumlah pagu dana desanya adalah sebesar Rp. 1.494.254.000. Realisasi dana desa terbesar juga terdapat di Desa Meteseh, yaitu sebesar Rp. 1.457.365.200. Sedangkan realisasi dana desa terkecil terdapat di Desa Leban, yaitu sebesar Rp. 691.168.000.

D. INDEKS DESA MEMBANGUN (IDM)

Tabel 11.28. IDM Kecamatan Boja Tahun 2023

Desa	IDM	Status
Medono	0,6830	Berkembang
Pasigitan	0,6513	Berkembang
Banjarejo	0,6902	Berkembang
Leban	0,6551	Berkembang
Kliris	0,6944	Berkembang
Puguh	0,7386	Maju
Ngabean	0,7356	Maju
Karangmanggis	0,6441	Berkembang
Kaligading	0,7217	Maju
Purwogondo	0,7000	Berkembang
Blimbing	0,6611	Berkembang
Salamsari	0,6013	Berkembang
Tampingan	0,7559	Maju
Campurejo	0,8063	Maju
Boja	0,8227	Mandiri
Bebengan	0,7875	Maju
Meteseh	0,7378	Maju
Trisobo	0,6962	Berkembang

Sumber : Dinas Pemberdayaan Masyarakat dan Desa Kabupaten Kendal, 2023.

11.8.KECAMATAN KALIWUNGU

A. PROFIL

Kaliwungu adalah salah satu kecamatan di Kabupaten Kendal yang berbatasan dengan Laut Jawa di sebelah utara, sebelah barat berbatasan dengan Kecamatan Brangsong, sebelah selatan dengan Kecamatan Kaliwungu Selatan dan sebelah timur berbatasan dengan Kota Semarang. Kecamatan Kaliwungu terdiri dari sembilan desa. Berikut ini adalah luas desa di Kecamatan Kaliwungu :

Tabel 11.29. Luas Desa di Kecamatan Kaliwungu

Desa	Luas (km ²)	Persentase (%)
1. Sumberejo	7,88	16,51
2. Nolakerto	5,19	10,87
3. Kumpulrejo	1,25	2,62
4. Karangtengah	1,20	2,52
5. Sarirejo	1,33	2,79
6. Krajangkulon	2,16	4,53
7. Kutoharjo	2,31	4,85
8. Wonorejo	12,05	25,25
9. Mororejo	14,35	30,07

Sumber : Buku Kecamatan Kaliwungu Dalam Angka 2023.

Di Kecamatan Kaliwungu, Desa Mororejo adalah desa terluas, luas Desa Mororejo adalah sebesar 14,35 km² atau 30,07% dari seluruh luas Kecamatan Kaliwungu. Desa terluas kedua di Kecamatan Kaliwungu adalah Desa Wonorejo dengan luas sebesar 12,05 km². Sedangkan Desa Karangtengah adalah desa dengan luas terkecil di Kecamatan Kaliwungu, luas Desa Karangtengah adalah sebesar 1,20 km².

B. PENDUDUK

Jumlah penduduk Kecamatan Kaliwungu tahun 2023 adalah sebagai berikut :

Tabel 11.30. Jumlah Penduduk Kecamatan Kaliwungu Tahun 2023

Desa	Jumlah Penduduk
Sumberejo	8.165
Nolokerto	9.216
Kumpulrejo	3.020
Karangtengah	3.435
Sarirejo	9.416
Krajankulon	10.374
Kutoharjo	12.029
Wonorejo	4.649
Mororejo	7.447

Sumber : Dinas Kependudukan dan Pencatatan Sipil Kab Kendal, 2023.

Jumlah penduduk terbanyak terdapat pada Desa Kutoharjo, yaitu 12.029 jiwa. Sedangkan jumlah penduduk yang paling sedikit terdapat di Desa Kumpulrejo, yaitu 3.020 jiwa.

C. DANA DESA

Berikut ini adalah jumlah pagu dan realisasi dana desa Kecamatan Kaliwungu tahun 2023 :

Tabel 11.31. Dana Desa Kecamatan Kaliwungu Tahun Anggaran 2023

Desa	Jumlah Pagu Dana Desa (Rp)	Realisasi Dana Desa (Rp)
Sumberejo	1.328.012.000	997.613.504
Nolokerto	1.112.237.000	839.114.500
Kumpulrejo	1.032.664.000	844.480.926
Karangtengah	773.977.000	682.100.291
Sarirejo	1.036.931.000	974.565.500
Krajankulon	1.142.464.000	964.776.812
Kutoharjo	1.202.243.000	1.079.129.515
Wonorejo	1.017.786.000	939.344.938
Mororejo	1.174.175.000	1.094.195.500

Sumber : Dinas Pemberdayaan Masyarakat dan Desa Kabupaten Kendal, 2023.

Desa Sumberejo merupakan desa di Kecamatan Kaliwungu yang mendapatkan dana desa terbesar, jumlah pagu dana desanya adalah sebesar Rp. 1.328.012.000. Sedangkan desa yang mendapatkan dana desa terkecil adalah Desa Karangtengah, jumlah pagu dana desanya adalah sebesar Rp. 773.977.000. Realisasi dana desa terbesar terdapat di Desa Mororejo yaitu sebesar Rp. 1.094.195.500. Sedangkan realisasi dana desa terkecil terdapat di Desa Karangtengah, yaitu sebesar Rp. 682.100.291.

D. INDEKS DESA MEMBANGUN (IDM)

IDM Kecamatan Kaliwungu tahun 2023 adalah sebagai berikut :

Tabel 11.32. IDM Kecamatan Kaliwungu Tahun 2023

Desa	IDM	Status
Sumberejo	0,7173	Maju
Nolokerto	0,6956	Berkembang
Kumpulrejo	0,7168	Maju
Karangtengah	0,7727	Maju
Sarirejo	0,7948	Maju
Krajankulon	0,8030	Maju
Kutoharjo	0,8494	Mandiri
Wonorejo	0,7114	Maju
Mororejo	0,6643	Berkembang

Sumber : Dinas Pemberdayaan Masyarakat dan Desa Kabupaten Kendal, 2023.

11.9. KECAMATAN KALIWUNGU SELATAN

A. PROFIL

Kecamatan Kaliwungu Selatan merupakan salah satu kecamatan di Kabupaten Kendal yang berbatasan dengan Kecamatan Kaliwungu di sebelah utara, sebelah selatan berbatasan dengan Kecamatan Singorojo, sebelah barat berbatasan dengan Kecamatan Brangsong dan sebelah timur berbatasan dengan Kota Semarang. Kecamatan Kaliwungu Selatan terdiri dari delapan desa. Berikut ini adalah luas desa di Kecamatan Kaliwungu Selatan :

Tabel 11.33. Luas Desa di Kecamatan Kaliwungu Selatan

Desa	Luas (km ²)	Persentase (%)
1. Kedungsuren	9,35	14,34
2. Darupono	20,22	31,02
3. Protomulyo	2,25	3,45
4. Magelung	8,00	12,27
5. Plantaran	2,71	4,16
6. Sukomulyo	2,78	4,26
7. Jerukgiling	5,23	8,02
8. Sidomakmur	14,65	22,47

Sumber : Buku Kecamatan Kaliwungu Selatan Dalam Angka 2023.

Di Kecamatan Kaliwungu Selatan, Desa Darupono adalah desa terluas, luas Desa Darupono adalah sebesar 20,22 km² atau 31,02% dari seluruh luas Kecamatan Kaliwungu Selatan. Desa terluas kedua di Kecamatan Kaliwungu Selatan adalah Desa Sidomakmur dengan luas sebesar 14,65 km². Sedangkan Desa Protomulyo adalah desa dengan luas terkecil di Kecamatan Kaliwungu Selatan, luasnya adalah sebesar 2,25 km².

B. PENDUDUK

Jumlah penduduk Kecamatan Kaliwungu Selatan tahun 2023 adalah sebagai berikut :

Tabel 11.34. Jumlah Penduduk Kecamatan Kaliwungu Selatan Tahun 2023

Desa	Jumlah Penduduk
Jerukgiling	653
Kedungsuren	5.868
Darupono	2.507
Protomulyo	12.792
Magelung	11.146
Plantaran	11.231
Sukomulyo	6.137
Sidomakmur	3.304

Sumber : Dinas Kependudukan dan Pencatatan Sipil Kab Kendal, 2023.

Desa Protomulyo adalah desa di Kecamatan Kaliwungu Selatan yang memiliki jumlah penduduk terbanyak, yaitu 12.792 jiwa. Sedangkan desa dengan jumlah penduduk paling sedikit adalah Desa Jerukgiling, yaitu 653 jiwa.

C. DANA DESA

Berikut ini adalah jumlah pagu dan realisasi dana desa Kecamatan Kaliwungu Selatan tahun 2023 :

Tabel 11.35. Dana Desa Kecamatan Kaliwungu Selatan Tahun Anggaran 2023

Desa	Jumlah Pagu Dana Desa (Rp)	Realisasi Dana Desa (Rp)
Kedungsuren	1.178.918.000	963.257.047
Darupono	987.332.000	956.119.640
Protomulyo	1.583.674.000	1.515.155.590
Magelung	1.501.530.000	1.260.890.500
Plantaran	1.319.772.000	1.266.959.360
Sukomulyo	1.081.339.000	946.439.000
Jerukgiling	1.021.739.000	941.875.600
Sidomakmur	1.182.424.000	1.151.940.330

Sumber : Dinas Pemberdayaan Masyarakat dan Desa Kabupaten Kendal, 2023.

Desa Protomulyo merupakan desa di Kecamatan Kaliwungu Selatan yang mendapatkan dana desa terbesar, jumlah pagu dana desanya adalah sebesar Rp. 1.583.674.000. Sedangkan desa yang mendapatkan dana desa terkecil adalah Desa Darupono, jumlah pagu dana desanya adalah sebesar Rp. 987.332.000. Realisasi dana desa terbesar terdapat di Desa Protomulyo yaitu sebesar Rp. 1.515.155.590. Sedangkan realisasi dana desa terkecil terdapat di Desa Jerukgiling, yaitu sebesar Rp. 941.875.600.

D. INDEKS DESA MEMBANGUN (IDM)

IDM Kecamatan Kaliwungu Selatan tahun 2023 adalah sebagai berikut :

Tabel 11.36. IDM Kecamatan Kaliwungu Selatan Tahun 2023

Desa	IDM	Status
Kedungsuren	0,6773	Berkembang
Darupono	0,7024	Berkembang
Protomulyo	0,8105	Maju
Magelung	0,7381	Maju
Plantaran	0,8137	Maju
Sukomulyo	0,8070	Maju
Jeruk Giling	0,6670	Berkembang
Sidomakmur	0,6930	Berkembang

Sumber : Dinas Pemberdayaan Masyarakat dan Desa Kabupaten Kendal, 2023.

11.10. KECAMATAN BRANGSONG

A. PROFIL

Kecamatan Brangsong adalah salah satu kecamatan di Kabupaten Kendal yang berbatasan dengan Laut Jawa di sebelah utara, sebelah selatan berbatasan dengan Kecamatan Kaliwungu Selatan dan Kecamatan Ngampel, sebelah timur berbatasan dengan Kecamatan Kaliwungu dan sebelah barat berbatasan dengan Kecamatan Kota Kendal dan Kecamatan Ngampel. Kecamatan Brangsong terdiri dari dua belas desa. Berikut ini adalah luas desa di Kecamatan Brangsong :

Tabel 11.37. Luas Desa di Kecamatan Brangsong

Desa	Luas (km ²)	Persentase (%)
1. Tunggulsari	5,36	15,08
2. Sumur	2,48	6,98
3. Blorok	1,57	4,42
4. Penjalin	2,46	6,92
5. Kertomulyo	2,61	7,34
6. Sidorejo	1,49	4,19
7. Tosari	1,51	4,25
8. Rejosari	1,51	4,25
9. Turunrejo	8,85	24,90
10. Purwokerto	3,93	11,06
11. Brangsong	2,84	7,99
12. Kebonadem	0,93	2,62

Sumber : Buku Kecamatan Brangsong Dalam Angka 2023.

Di Kecamatan Brangsong, Desa Turunrejo adalah desa terluas, luas Desa Turunrejo adalah sebesar 8,85 km² atau 24,90% dari seluruh luas Kecamatan Brangsong. Desa terluas kedua di Kecamatan Brangsong adalah Desa Tunggulsari dengan luas sebesar 5,36 km². Sedangkan Desa Kebonadem adalah desa dengan luas terkecil di Kecamatan Brangsong, luas Desa Kebonadem adalah sebesar 0,93 km² atau 2,62% dari seluruh luas Kecamatan Brangsong.

B. PENDUDUK

Jumlah penduduk Kecamatan Brangsong tahun 2023 adalah sebagai berikut :

Tabel 11.38. Jumlah Penduduk Kecamatan Brangsong Tahun 2023

Desa	Jumlah Penduduk
Tunggulsari	5.076
Sumur	5.207
Blorok	2.798
Penjalin	2.095
Kertomulyo	5.276
Sidorejo	6.323
Tosari	3.849
Rejosari	4.610
Turunrejo	4.605
Purwokerto	4.357
Brangsong	7.164
Kebonadem	2.566

Sumber : Dinas Kependudukan dan Pencatatan Sipil Kab Kendal, 2023.

Jumlah penduduk terbanyak terdapat di Desa Brangsong, yaitu sebanyak 7.164 jiwa. Sedangkan Desa Penjalin adalah desa dengan jumlah penduduk paling sedikit, yaitu 2.095 jiwa.

C. DANA DESA

Berikut ini adalah jumlah pagu dan realisasi dana desa di Kecamatan Brangsong tahun 2023 :

Tabel 11.39. Dana Desa Kecamatan Brangsong Tahun Anggaran 2023

Desa	Jumlah Pagu Dana Desa (Rp)	Realisasi Dana Desa (Rp)
Tunggulsari	1.239.221.000	1.223.940.348
Sumur	1.243.251.000	1.186.124.500
Blorok	997.934.000	989.958.000
Penjalin	802.766.000	784.445.400
Kertomulyo	1.025.447.000	996.211.400
Sidorejo	1.102.425.000	1.067.359.250
Tosari	1.125.620.000	1.122.045.400
Rejosari	850.967.000	744.487.600
Turunrejo	951.635.000	951.365.000
Purwokerto	874.754.000	796.410.820
Brangsong	1.059.790.000	1.059.790.000
Kebonadem	972.638.000	946.420.620

Sumber : Dinas Pemberdayaan Masyarakat dan Desa Kabupaten Kendal, 2023.

Desa Sumur merupakan desa yang mendapatkan dana desa terbesar, jumlah pagu dana desanya adalah sebesar Rp. 1.243.251.000. Sedangkan desa yang mendapatkan dana desa terkecil adalah Desa Penjalin, jumlah pagu dana desanya adalah sebesar Rp. 802.766.000. Realisasi dana desa terbesar terdapat di Desa Tunggulsari yaitu sebesar Rp. 1.223.940.348. Sedangkan realisasi dana desa terkecil terdapat di Desa Rejosari, yaitu sebesar Rp. 744.487.600.

D. INDEKS DESA MEMBANGUN (IDM)

IDM Kecamatan Brangsong tahun 2023 adalah sebagai berikut :

Tabel 11.40. IDM Kecamatan Brangsong Tahun 2023

Desa	IDM	Status
Tunggulsari	0,7203	Maju
Sumur	0,6963	Berkembang
Blorok	0,7171	Maju
Penjalin	0,7800	Maju
Kertomulyo	0,7351	Maju
Sidorejo	0,9089	Mandiri
Tosari	0,7194	Maju
Rejosari	0,7117	Maju
Turunrejo	0,7268	Maju
Purwokerto	0,7660	Maju
Brangsong	0,7827	Maju
Kebonadem	0,8010	Maju

Sumber : Dinas Pemberdayaan Masyarakat dan Desa Kabupaten Kendal, 2023.

11.11. KECAMATAN PEGANDON

A. PROFIL

Kecamatan Pegandon adalah salah satu kecamatan di Kabupaten Kendal yang berbatasan dengan Kecamatan Patebon di sebelah utara, sebelah selatan berbatasan dengan Kecamatan Singorojo, sebelah barat berbatasan dengan Kecamatan Ngampel dan sebelah timur berbatasan dengan Kecamatan Gemuh.

Tabel 11.41. Luas Desa di Kecamatan Pegandon

Desa	Luas (km ²)	Persentase (%)
1. Margomulyo	2,00	6,43
2. Tegorejo	2,21	7,10
3. Pesawahan	1,88	6,04
4. Pekuncen	1,50	4,82
5. Puguh	1,42	4,56
6. Dawungsari	1,01	3,25
7. Pucangrejo	1,26	4,05
8. Gubugsari	2,08	6,68
9. Pegandon	0,83	2,67
10. Penanggulan	0,67	2,15
11. Wonosari	14,50	46,59
12. Karangmulyo	1,76	5,66

Sumber : Buku Kecamatan Pegandon Dalam Angka 2023.

Di Kecamatan Pegandon, Desa Wonosari adalah desa terluas, luas Desa Wonosari adalah sebesar 14,50 km² atau 46,59% dari seluruh luas Kecamatan Pegandon. Desa terluas kedua di Kecamatan Pegandon adalah Desa Tegorejo dengan luas sebesar 2,21 km². Sedangkan Desa

Penanggulan adalah desa dengan luas terkecil di Kecamatan Pegandon, luas Desa Penanggulan adalah sebesar 0,67 km² atau 2,15% dari seluruh luas Kecamatan Pegandon.

B. PENDUDUK

Jumlah penduduk Kecamatan Pegandon tahun 2023 adalah sebagai berikut :

Tabel 11.42. Jumlah Penduduk Kecamatan Pegandon Tahun 2023

Desa	Jumlah Penduduk
Margomulyo	4.032
Tegorejo	5.422
Pesawahan	2.969
Pekuncen	2.320
Puguh	3.133
Dawungsari	1.854
Pucangrejo	2.883
Gubugsari	4.622
Pegandon	3.270
Penanggulan	3.602
Wonosari	3.924
Karangmulyo	3.110

Sumber : Dinas Kependudukan dan Pencatatan Sipil Kab Kendal, 2023.

Jumlah penduduk paling banyak terdapat di Desa Tegorejo, yaitu sebanyak 5.422 jiwa. Sedangkan jumlah penduduk paling sedikit terdapat di Desa Dawungsari, yaitu sebesar 1.854 jiwa.

C. DANA DESA

Berikut ini adalah jumlah pagu dan realisasi dana desa Kecamatan Pegandon tahun 2023 :

Tabel 11.43. Dana Desa Kecamatan Pegandon Tahun Anggaran 2023

Desa	Jumlah Pagu Dana Desa (Rp)	Realisasi Dana Desa (Rp)
Margomulyo	1.128.576.000	1.108.387.000
Tegorejo	896.136.000	805.397.000
Pesawahan	883.607.000	850.363.400
Pekuncen	826.615.000	818.015.000
Puguh	882.459.000	875.892.000
Dawungsari	756.435.000	723.733.000
Pucangrejo	943.006.000	924.783.300
Gubugsari	1.021.924.000	855.676.100
Pegandon	780.893.000	765.079.000
Penanggulan	792.173.000	782.619.000
Wonosari	985.215.000	985.014.000
Karangmulyo	846.550.000	837.575.250

Sumber : Dinas Pemberdayaan Masyarakat dan Desa Kabupaten Kendal, 2023.

Desa Margomulyo merupakan desa di Kecamatan Pegandon yang mendapatkan dana desa terbesar, jumlah pagu dana desanya adalah sebesar Rp. 1.128.576.000. Sedangkan desa yang mendapatkan dana desa terkecil adalah Desa Dawungsari, jumlah pagu dana desanya adalah sebesar Rp. 756.435.000. Realisasi dana desa terbesar terdapat di Desa Margomulyo yaitu sebesar Rp 1.108.387.000. Sedangkan realisasi dana desa terkecil terdapat di Desa Dawungsari, yaitu sebesar Rp 723.733.000.

D. INDEKS DESA MEMBANGUN (IDM)

IDM Kecamatan Pegandon tahun 2023 adalah sebagai berikut :

Tabel 11.44. IDM Kecamatan Pegandon Tahun 2023

Desa	IDM	Status
Margomulyo	0,7157	Maju
Tegorejo	0,7865	Maju
Pesawahan	0,7079	Maju
Pekuncen	0,7014	Berkembang
Puguh	0,7303	Maju
Dawungsari	0,6852	Berkembang
Pucangrejo	0,6443	Berkembang
Gubugsari	0,7062	Berkembang
Pegandon	0,8086	Maju
Penanggulan	0,7860	Maju
Wonosari	0,6324	Berkembang
Karangmulyo	0,6759	Berkembang

Sumber : Dinas Pemberdayaan Masyarakat dan Desa Kabupaten Kendal, 2023.

11.12. KECAMATAN NGAMPEL

A. PROFIL

Kecamatan Ngampel merupakan salah satu kecamatan di Kabupaten Kendal yang berbatasan dengan Kecamatan Patebon di sebelah utara, sebelah selatan berbatasan dengan Kecamatan Singorojo, sebelah barat berbatasan dengan Kecamatan Ngampel dan sebelah timur berbatasan dengan Kecamatan Gemuh. Kecamatan Ngampel terdiri dari dua belas desa. Berikut ini adalah luas desa di Kecamatan Ngampel :

Tabel 11.45. Luas Desa di Kecamatan Ngampel

Desa	Luas (km ²)	Persentase (%)
1. Dempelrejo	1,54	4,55
2. Putatgede	1,50	4,43
3. Jatirejo	12,86	37,96
4. Winong	4,93	14,55
5. Rejosari	1,89	5,58
6. Sumpersari	2,44	7,20
7. Bojonggede	0,85	2,51
8. Kebonagung	1,61	4,75
9. Ngampel Kulon	1,43	4,22
10. Ngampel Wetan	0,96	2,83
11. Sudipayung	2,17	6,40
12. Banyuurip	1,70	5,02

Sumber : Buku Kecamatan Ngampel Dalam Angka 2023.

Di Kecamatan Ngampel, Desa Jatirejo adalah desa terluas, luas Desa Jatirejo adalah sebesar 12,86 km² atau 37,96% dari seluruh luas Kecamatan Ngampel. Desa terluas kedua di Kecamatan Ngampel adalah

Desa Winong dengan luas sebesar 4,93 km². Sedangkan Desa Bojonggede adalah desa dengan luas terkecil di Kecamatan Ngampel, luas Desa Bojonggede adalah sebesar 0,85 km² atau 2,51% dari seluruh luas Kecamatan Ngampel.

B. PENDUDUK

Jumlah penduduk Kecamatan Ngampel tahun 2023 adalah sebagai berikut :

Tabel 11.46. Jumlah Penduduk Kecamatan Ngampel Tahun 2023

Desa	Jumlah Penduduk
Dempelrejo	2.763
Putatgede	2.540
Jatirejo	3.319
Winong	5.416
Rejosari	2.098
Sumbersari	4.712
Bojonggede	1.707
Kebonagung	3.862
Ngampel Kulon	4.040
Ngampel Wetan	1.441
Sudipayung	3.836
Banyuurip	3.028

Sumber : Dinas Kependudukan dan Pencatatan Sipil Kab Kendal, 2023.

Desa Winong adalah desa dengan jumlah penduduk terbanyak, yaitu 5.416 jiwa. Sedangkan jumlah penduduk yang paling sedikit terdapat di Desa Ngampel Wetan, yaitu 1.441 jiwa

C. DANA DESA

Berikut ini adalah jumlah pagu dan realisasi dana desa Kecamatan Ngampel tahun 2023 :

Tabel 11.47. Dana Desa Kecamatan Ngampel Tahun Anggaran 2023

Desa	Jumlah Pagu Dana Desa (Rp)	Realisasi Dana Desa (Rp)
Dempelrejo	726.202.000	720.330.500
Putatgede	753.129.000	731.132.000
Jatirejo	872.421.000	852.495.700
Winong	1.048.737.000	1.047.855.000
Rejosari	735.052.000	638.593.000
Sumbersari	886.072.000	880.937.500
Bojonggede	716.510.000	714.228.200
Kebonagung	884.578.000	872.090.130
Ngampel Kulon	864.668.000	863.023.500
Ngampel Wetan	678.359.000	678.359.000
Sudipayung	825.784.000	821.290.000
Banyuurip	761.487.000	745.498.800

Sumber : Dinas Pemberdayaan Masyarakat dan Desa Kabupaten Kendal, 2023.

Desa Winong merupakan desa di Kecamatan Ngampel yang mendapatkan dana desa terbesar, jumlah pagu dana desanya adalah sebesar Rp. 1.048.737.000. Sedangkan desa yang mendapatkan dana desa terkecil adalah Desa Ngampel Wetan, jumlah pagu dana desanya adalah sebesar Rp. 678.359.000. Realisasi dana desa terbesar terdapat di Desa Winong yaitu sebesar Rp. 1.047.855.000. Sedangkan realisasi dana desa terkecil terdapat di Desa Rejosari, yaitu sebesar Rp 638.593.000.

D. INDEKS DESA MEMBANGUN (IDM)

IDM Kecamatan Ngampel tahun 2023 adalah sebagai berikut :

Tabel 11.48. IDM Kecamatan Ngampel Tahun 2023

Desa	IDM	Status
Dempelrejo	0,7044	Berkembang
Putatgede	0,6981	Berkembang
Jatirejo	0,7019	Berkembang
Winong	0,7021	Berkembang
Rejosari	0,6797	Berkembang
Sumbersari	0,6963	Berkembang
Bojong Gede	0,7037	Berkembang
Kebonagung	0,7225	Maju
Ngampel Kulon	0,8190	Mandiri
Ngampel Wetan	0,7057	Berkembang
Sudipayung	0,6665	Berkembang
Banyuurip	0,7003	Berkembang

Sumber : Dinas Pemberdayaan Masyarakat dan Desa Kabupaten Kendal, 2023.

11.13. KECAMATAN KENDAL

A. PROFIL

Kecamatan Kendal adalah salah satu kecamatan di Kabupaten Kendal yang berbatasan dengan Laut Jawa di sebelah utara, sebelah selatan berbatasan dengan Kecamatan Patebon dan Kecamatan Ngampel, sebelah timur berbatasan dengan Kecamatan Brangsong dan sebelah barat berbatasan dengan Kecamatan Patebon. Kecamatan Kendal terdiri dari dua puluh kelurahan. Berikut ini adalah luas kelurahan di Kecamatan Kendal:

Tabel 11.49. Luas Kelurahan di Kecamatan Kendal

Kelurahan	Luas (km ²)	Persentase (%)
1. Candiroto	1,08	3,93
2. Sukodono	1,18	4,29
3. Jotang	0,96	3,49
4. Trompo	0,93	3,38
5. Ketapang	1,50	5,45
6. Kebondalem	1,31	4,76
7. Kalibuntu Wetan	3,02	10,98
8. Sijeruk	1,08	3,93
9. Tunggulrejo	0,39	1,42
10. Jetis	0,56	2,04
11. Bugangin	0,68	2,47
12. Langenharjo	1,45	5,27
13. Pekauman	0,36	1,31
14. Patukangan	0,13	0,47
15. Pegulon	0,23	0,84
16. Banyutowo	3,05	11,09

Tabel 11.49. Lanjutan

Kelurahan	Luas (km ²)	Persentase (%)
17. Karang Sari	4,03	14,65
18. Ngilir	1,05	3,82
19. Bandengan	1,97	7,16
20. Balok	2,54	9,24

Sumber : Buku Kecamatan Kendal Dalam Angka 2023.

Kelurahan Karang Sari adalah kelurahan terluas di Kecamatan Kendal, luas Kelurahan Karang Sari adalah sebesar 4,03 km². Kelurahan terluas kedua di Kecamatan Kendal adalah Kelurahan Banyutowo dengan luas sebesar 3,05 km². Sedangkan Kelurahan Patukangan merupakan kelurahan dengan luas terkecil di Kecamatan Kendal, luas Kelurahan Patukangan adalah sebesar 0,13 km².

B. PENDUDUK

Jumlah penduduk Kecamatan Kendal tahun 2023 adalah sebagai berikut :

Tabel 11.50. Jumlah Penduduk Kecamatan Kendal Tahun 2023

Kelurahan	Jumlah Penduduk
Candiroto	3.500
Sukodono	3.004
Jotang	2.295
Trompo	3.339
Ketapang	4.465
Kebondalem	5.518
Kalibuntu Wetan	2.666
Sijeruk	3.125
Tunggulrejo	1.090
Jetis	1.538
Bugangin	1.782
Langenharjo	7.169
Pekauman	932
Patukangan	1.429
Pegulon	2.115
Banyutowo	3.615
Karangsari	5.307
Ngilir	2.310
Bandengan	5.724
Balok	1.323

Sumber : Dinas Kependudukan dan Pencatatan Sipil Kab Kendal, 2023.

Jumlah penduduk terbanyak terdapat di Desa Langenharjo, yaitu 7.169 jiwa. Sedangkan jumlah penduduk yang paling sedikit terdapat di Desa Pekauman, yaitu 932 jiwa.

11.14. KECAMATAN PATEBON

A. PROFIL

Kecamatan Patebon adalah salah satu kecamatan di Kabupaten Kendal yang berbatasan dengan Laut Jawa di sebelah utara, sebelah selatan berbatasan dengan Kecamatan Pegandon, sebelah timur berbatasan dengan Kecamatan Kendal dan sebelah barat berbatasan dengan Kecamatan Cepiring. Berikut ini adalah luas desa di Kecamatan Patebon :

Tabel 11.51. Luas Desa di Kecamatan Patebon

Desa	Luas (km ²)	Persentase (%)
1. Bulugede	2,26	5,10
2. Margosari	1,29	2,91
3. Donosari	1,52	3,43
4. Lanji	1,43	3,23
5. Tambakrejo	1,86	4,20
6. Kebonharjo	2,14	4,83
7. Purwokerto	1,27	2,87
8. Jambearum	1,98	4,47
9. Purwosari	0,98	2,21
10. Sukolilan	1,21	2,73
11. Bangunrejo	1,09	2,46
12. Kumpulrejo	1,19	2,69
13. Magersari	0,30	0,68
14. Wonosari	8,04	18,15
15. Pidodo Wetan	6,66	15,03
16. Pidodo Kulon	5,22	11,78
17. Bangunsari	2,54	5,73
18. Kartikajaya	3,32	7,49

Sumber : Buku Kecamatan Patebon Dalam Angka 2023.

Desa Wonosari adalah desa terluas di Kecamatan Patebon, luas Desa Wonosari adalah sebesar 8,04 km² atau 18,15% dari seluruh luas Kecamatan Patebon. Sedangkan Desa Magersari merupakan desa dengan luas terkecil di Kecamatan Patebon, luas Desa Magersari adalah sebesar 0,30 km² atau 0,68% dari seluruh luas Kecamatan Patebon.

B. PENDUDUK

Tabel 11.52 Jumlah Penduduk Kecamatan Patebon Tahun 2023

Desa	Jumlah Penduduk
Bulugede	3.730
Margosari	3.263
Donosari	3.166
Lanji	3.310
Tambakrejo	4.384
Kebonharjo	7.318
Purwokerto	5.909
Jambearum	5.286
Purwosari	3.449
Sukolilan	1.798
Bangunrejo	1.709
Kumpulrejo	3.496
Magersari	1.620
Wonosari	5.619
Pidodo Wetan	3.521
Pidodo Kulon	3.226
Bangunsari	2.160
Kartikajaya	1.344

Sumber : Dinas Kependudukan dan Pencatatan Sipil Kab Kendal, 2023.

Jumlah penduduk Kecamatan Patebon terbanyak pada tahun 2023 terdapat di Desa Kebonharjo, yaitu sebanyak 7.318 jiwa. Sedangkan jumlah penduduk paling sedikit terdapat di Desa Kartikajaya, yaitu 1.344 jiwa.

C. DANA DESA

Berikut ini adalah jumlah pagu dan realisasi dana desa Kecamatan Patebon tahun 2023 :

Tabel 11.53. Dana Desa Kecamatan Patebon Tahun Anggaran 2023

Desa	Jumlah Pagu Dana Desa (Rp)	Realisasi Dana Desa (Rp)
Bulugede	1.178.641.000	1.171.164.000
Margosari	840.770.000	840.318.000
Donosari	853.917.000	844.199.500
Lanji	827.400.000	816.565.000
Tambakrejo	1.107.543.000	1.101.593.000
Kebonharjo	884.076.000	875.630.100
Purwokerto	889.641.000	883.735.945
Jambearum	1.105.458.000	1.064.653.000
Purwosari	900.882.000	847.582.000
Sukolilan	728.934.000	702.706.000
Bangunrejo	741.383.000	739.743.000
Kumpulrejo	890.918.000	856.859.300
Magersari	757.455.000	743.863.700
Wonosari	963.377.000	935.521.300
Pidodo Wetan	881.162.000	881.162.000
Pidodo Kulon	1.017.260.000	1.015.391.000
Bangunsari	901.048.000	840.172.218
Kartikajaya	722.018.000	695.020.000

Sumber : Dinas Pemberdayaan Masyarakat dan Desa Kabupaten Kendal, 2023.

Desa Bulugede adalah desa di Kecamatan Patebon yang mendapatkan dana desa terbesar, jumlah pagu dana desanya adalah sebesar Rp. 1.178.641.000. Realisasi dana desa terbesar juga terdapat di Desa Bulugede yaitu sebesar Rp. 1.171.164.000.

D. INDEKS DESA MEMBANGUN (IDM)

IDM Kecamatan Patebon tahun 2023 adalah sebagai berikut :

Tabel 11.54. IDM Kecamatan Patebon Tahun 2023

Desa	IDM	Status
Bulugede	0,7494	Maju
Margosari	0,7343	Maju
Donosari	0,7340	Maju
Lanji	0,8059	Maju
Tambakrejo	0,8138	Maju
Kebonharjo	0,8010	Maju
Purwokerto	0,7660	Maju
Jambearum	0,8048	Maju
Purwosari	0,7556	Maju
Sukolilan	0,8063	Maju
Bangunrejo	0,7495	Maju
Kumpulrejo	0,7465	Maju
Magersari	0,8057	Maju
Wonosari	0,7970	Maju
Pidodo Wetan	0,7765	Maju
Pidodo Kulon	0,8095	Maju
Bangsari	0,7694	Maju
Kartika Jaya	0,7984	Maju

Sumber : Dinas Pemberdayaan Masyarakat dan Desa Kabupaten Kendal, 2023.

11.15. KECAMATAN CEPIRING

A. PROFIL

Kecamatan Cepiring adalah salah satu kecamatan di Kabupaten Kendal yang berbatasan dengan Laut Jawa di sebelah utara, sebelah selatan berbatasan dengan Kecamatan Gemuh, sebelah timur berbatasan dengan Kecamatan Patebon dan sebelah barat berbatasan dengan Kecamatan Kangkung. Kecamatan Cepiring terdiri dari lima belas desa. Berikut ini adalah luas desa di Kecamatan Cepiring :

Tabel 11.55. Luas Desa di Kecamatan Cepiring

Desa	Luas (km ²)	Persentase (%)
1. Pandes	1,66	5,52
2. Podosari	1,13	3,76
3. Botomulyo	2,30	7,65
4. Cepiring	2,05	6,82
5. Damarsari	1,50	4,99
6. Karangayu	2,08	6,92
7. Karangsuno	0,96	3,19
8. Gondang	1,41	4,69
9. Sidomulyo	2,29	7,62
10. Juwiring	2,00	6,65
11. Kaliayu	1,99	6,62
12. Kalirandugede	2,36	7,85
13. Korowelangkulon	2,37	7,88
14. Korowelanganyar	3,55	11,81
15. Margorejo	2,42	8,05

Sumber : Buku Kecamatan Cepiring Dalam Angka 2023.

Desa Korowelanganyar merupakan desa terluas di Kecamatan Cepiring, luasnya adalah sebesar 3,55 km² atau 11,81% dari seluruh luas Kecamatan Cepiring. Desa terluas kedua di Kecamatan Cepiring adalah Margorejo dengan luas sebesar 2,42 km² atau 8,05% dari seluruh luas Kecamatan Cepiring. Sedangkan Desa Karangsono adalah desa dengan luas terkecil di Kecamatan Cepiring, luas Desa Karangsono adalah sebesar 0,96 km².

B. PENDUDUK

Jumlah penduduk Kecamatan Cepiring tahun 2023 adalah sebagai berikut :

Tabel 11.56. Jumlah Penduduk Kecamatan Cepiring Tahun 2023

Desa	Jumlah Penduduk
Pandes	3.146
Podosari	2.388
Botomulyo	5.431
Cepiring	9.055
Damarsari	2.725
Karangayu	5.462
Karangsono	2.397
Gondang	3.838
Sidomulyo	4.668
Juwiring	3.983
Kaliayu	2.314
Kalirandugede	2.383
Korowelang Kulon	3.319
Korowelanganyar	3.621
Margorejo	1.378

Sumber : Dinas Kependudukan dan Pencatatan Sipil Kab Kendal, 2023.

Jumlah penduduk terbanyak terdapat di Desa Cepiring, yaitu sebanyak 9.055 jiwa. Sedangkan Desa Margorejo adalah desa dengan jumlah penduduk yang paling sedikit, yaitu 1.378 jiwa.

C. DANA DESA

Berikut ini adalah jumlah pagu dan realisasi dana desa Kecamatan Cepiring tahun 2023 :

Tabel 11.57. Dana Desa Kecamatan Cepiring Tahun Anggaran 2023

Desa	Jumlah Pagu Dana Desa (Rp)	Realisasi Dana Desa (Rp)
Pandes	974.743.000	965.889.854
Podosari	817.583.000	803.714.465
Botomulyo	1.004.440.000	957.454.000
Cepiring	1.123.127.000	1.048.467.800
Damarsari	823.851.000	811.711.972
Karangayu	975.024.000	929.393.864
Karangsuno	876.798.000	847.720.000
Gondang	1.042.994.000	1.031.983.000
Sidomulyo	1.195.672.000	1.100.168.250
Juwiring	1.245.717.000	1.231.270.000
Kaliayu	747.830.000	721.734.257
Kalirandugede	803.610.000	795.603.000
Korowelangkulon	876.590.000	825.945.586
Korowelanganyar	986.496.000	969.617.000
Margorejo	859.676.000	851.399.000

Sumber : Dinas Pemberdayaan Masyarakat dan Desa Kabupaten Kendal, 2023.

Desa Juwiring merupakan desa di Kecamatan Cepiring yang mendapatkan dana desa terbesar, jumlah pagu dana desanya adalah sebesar Rp. 1.245.717.000. Sedangkan desa yang mendapatkan dana desa terkecil adalah Desa Kaliayu, jumlah pagu dana desanya adalah sebesar Rp. 747.830.000. Realisasi dana desa terbesar terdapat di Desa Juwiring yaitu sebesar Rp. 1.231.270.000. Sedangkan realisasi dana desa terkecil terdapat di Desa Kaliayu, yaitu sebesar Rp. 721.734.257.

D. INDEKS DESA MEMBANGUN (IDM)

IDM Kecamatan Cepiring tahun 2023 adalah sebagai berikut :

Tabel 11.58. IDM Kecamatan Cepiring Tahun 2023

Desa	IDM	Status
Pandes	0,6771	Berkembang
Podosari	0,6637	Berkembang
Botomulyo	0,7905	Maju
Cepiring	0,8043	Maju
Damarsari	0,6256	Berkembang
Karangayu	0,7373	Maju
Karangsuno	0,6962	Berkembang
Gondang	0,7579	Maju
Sidomulyo	0,7270	Maju
Juwiring	0,6619	Berkembang
Kaliayu	0,6978	Berkembang
Kalirandugede	0,6476	Berkembang
Korowelangkulon	0,6663	Berkembang
Korowelanganyar	0,7130	Maju
Margorejo	0,7833	Maju

Sumber : Dinas Pemberdayaan Masyarakat dan Desa Kabupaten Kendal, 2023.

11.16. KECAMATAN KANGKUNG

A. PROFIL

Kecamatan Kungkung merupakan salah satu kecamatan yang berbatasan dengan Laut Jawa di sebelah utara, sebelah selatan berbatasan dengan Kecamatan Gemuh dan Ringinarum, sebelah timur berbatasan dengan Kecamatan Cepiring dan sebelah barat berbatasan dengan Kecamatan Rowosari. Kecamatan Kungkung terdiri dari lima belas desa. Berikut ini adalah luas desa di Kecamatan Kungkung :

Tabel 11.59. Luas Desa di Kecamatan Kungkung

Desa	Luas (km ²)	Persentase (%)
1. Truko	1,70	4,37
2. Lebosari	1,73	4,44
3. Kadilangu	1,61	4,13
4. Gebanganom Wetan	1,20	3,08
5. Kaliyoso	1,45	3,72
6. Sukodadi	1,62	4,16
7. Sendangkulon	3,52	9,02
8. Sendangdawung	3,42	8,76
9. Laban	1,77	4,54
10. Karangmalang Wetan	2,83	7,26
11. Jungsemi	6,08	15,59
12. Kungkung	2,17	5,57
13. Tanjungmojo	4,16	10,67
14. Rejosari	1,04	2,67
15. Kalirejo	4,69	12,02

Sumber : Buku Kecamatan Kungkung Dalam Angka 2023.

Di Kecamatan Kangkung, Desa Jungsemi adalah desa terluas, luas Desa Jungsemi adalah sebesar 6,08 km² atau 15,59 % dari seluruh luas Kecamatan Kangkung. Desa terluas kedua di Kecamatan Kangkung adalah Desa Kalirejo dengan luas sebesar 4,69 km² atau 12,02% dari seluruh luas Kecamatan Kangkung. Sedangkan Desa Rejosari adalah desa dengan luas terkecil di Kecamatan Kangkung, luas Desa Rejosari adalah sebesar 1,04 km² atau 2,67% dari seluruh luas Kecamatan Kangkung.

B. PENDUDUK

Jumlah penduduk Kecamatan Kangkung tahun 2023 adalah sebagai berikut :

Tabel 11.60. Jumlah Penduduk Kecamatan Kangkung Tahun 2023

Desa	Jumlah Penduduk
Truko	3.751
Lebosari	3.256
Kadilangu	2.535
Gebanganom Wetan	1.517
Kaliyoso	2.156
Sukodadi	2.317
Sendang Kulon	6.678
Sendangdawung	4.899
Laban	1.765
Karangmalang Wetan	3.349
Jungsemi	4.819
Kangkung	2.977
Tanjungmojo	4.656
Rejosari	2.623
Kalirejo	6.506

Sumber : Dinas Kependudukan dan Pencatatan Sipil Kab Kendal, 2023.

Desa Sendang Kulon adalah desa di Kecamatan Kangkung dengan jumlah penduduk terbanyak, yaitu 6.678 jiwa. Sedangkan jumlah penduduk paling sedikit terdapat di Desa Gebanganom Wetan yaitu 1.517 jiwa.

C. DANA DESA

Berikut ini adalah jumlah pagu dan realisasi dana desa Kecamatan Kangkung tahun 2023 :

Tabel 11.61. Dana Desa Kecamatan Kangkung Tahun Anggaran 2023

Desa	Jumlah Pagu Dana Desa (Rp)	Realisasi Dana Desa (Rp)
Truko	892.866.000	892.866.000
Lebosari	921.180.000	921.180.000
Kadilangu	793.241.000	793.241.000
Gebanganom Wetan	735.281.000	730.281.000
Kaliyoso	795.247.000	783.400.000
Sukodadi	938.359.000	938.359.000
Sendangkulon	1.183.614.000	1.183.390.000
Sendangdawung	991.378.000	991.378.000
Laban	793.365.000	793.365.000
Karangmalang Wetan	831.576.000	829.176.000
Jungsemi	1.107.613.000	1.107.613.000
Kangkung	773.729.000	773.729.000
Tanjungmojo	935.984.000	935.984.000
Rejosari	940.432.000	940.432.000
Kalirejo	1.144.841.000	1.144.841.000

Sumber : Dinas Pemberdayaan Masyarakat dan Desa Kabupaten Kendal, 2023.

Desa Sendangkulon adalah desa di Kecamatan Kangkung yang mendapatkan dana desa terbesar, jumlah pagu dana desanya adalah sebesar Rp. 1.183.614.000. Sedangkan desa yang mendapatkan dana desa terkecil adalah Desa Gebanganom Wetan, jumlah pagu dana desanya adalah sebesar Rp. 735.281.000. Realisasi dana desa terbesar terdapat di Desa Sendangkulon yaitu sebesar Rp. 1.183.390.000. Sedangkan realisasi dana desa terkecil terdapat di Desa Gebanganom Wetan, yaitu sebesar Rp. 730.281.000.

D. INDEKS DESA MEMBANGUN (IDM)

Tabel 11.62. IDM Kecamatan Kangkung Tahun 2023

Desa	IDM	Status
Truko	0,8040	Maju
Lebosari	0,6962	Berkembang
Kadilangu	0,7017	Berkembang
Gembonganom Wetan	0,8078	Maju
Kaliyoso	0,7594	Maju
Sukodadi	0,8037	Maju
Sendang Kulon	0,8059	Maju
Sendang Dawung	0,7576	Maju
Laban	0,7022	Berkembang
Karangmalang Wetan	0,7492	Maju
Jungsemi	0,7476	Maju
Kangkung	0,7697	Maju
Tanjungmojo	0,8151	Maju
Rejosari	0,7778	Maju
Kalirejo	0,7943	Maju

Sumber : Dinas Pemberdayaan Masyarakat dan Desa Kabupaten Kendal, 2023.

11.17. KECAMATAN ROWOSARI

A. PROFIL

Kecamatan Rowosari merupakan salah satu kecamatan di Kabupaten Kendal yang berbatasan dengan Laut Jawa di sebelah utara, sebelah selatan berbatasan dengan Kecamatan Weleri, sebelah timur berbatasan dengan Kecamatan Kangkung dan sebelah barat berbatasan dengan Kecamatan Gringsing Kabupaten Batang. Kecamatan Rowosari terdiri dari enam belas desa. Berikut ini adalah luas desa di Kecamatan Rowosari :

Tabel 11.63. Luas Desa di Kecamatan Rowosari

Desa	Luas (km ²)	Persentase (%)
1. Wonotenggung	1,14	3,49
2. Pojoksari	0,99	3,03
3. Randusari	1,19	3,65
4. Karangsari	1,38	4,23
5. Parakan	0,93	2,85
6. Tambaksari	1,38	4,23
7. Jatipurwo	2,65	8,12
8. Rowosari	1,73	5,30
9. Tanjungsari	1,05	3,22
10. Tanjunganom	0,68	2,08
11. Sendangdawuhan	1,20	3,68
12. Kebonsari	1,47	4,50
13. Bulak	2,53	7,75
14. Gebanganom	1,24	3,80
15. Gempolsewu	4,74	14,52
16. Sendangsikucing	8,34	25,55

Sumber : Buku Kecamatan Rowosari Dalam Angka 2023.

Di Kecamatan Rowosari, Desa Sendangsikucing adalah desa terluas, luas Desa Sendangsikucing adalah sebesar 8,34 km² atau 25,55% dari seluruh luas Kecamatan Rowosari. Sedangkan Desa Tanjunganom adalah desa dengan luas terkecil di Kecamatan Rowosari, luas Desa Tanjunganom adalah sebesar 0,68 km² atau 2,08% dari seluruh luas Kecamatan Rowosari.

B. PENDUDUK

Jumlah penduduk Kecamatan Rowosari tahun 2023 adalah sebagai berikut :

Tabel 11.64. Jumlah Penduduk Kecamatan Rowosari Tahun 2023

Desa	Jumlah Penduduk
Wonotenggang	1.760
Pojoksari	1.697
Randusari	1.429
Karangsari	2.614
Parakan	1.308
Tambaksari	3.885
Jatipurwo	3.957
Rowosari	5.491
Tanjungsari	3.784
Tanjunganom	1.914
Sendangdawuhan	3.137
Kebonsari	2.849
Bulak	4.202
Gebanganom	2.661
Gempolsek	13.554
Sendang Sikucing	3.267

Sumber : Dinas Kependudukan dan Pencatatan Sipil Kab Kendal, 2023.

Jumlah penduduk terbanyak terdapat di Desa Gempolsewu, yaitu 13.554 jiwa. Sedangkan jumlah penduduk paling sedikit terdapat di Desa Parakan, yaitu 1.308 jiwa.

C. DANA DESA

Berikut ini adalah jumlah pagu dan realisasi dana desa di Kecamatan Rowosari tahun 2023 :

Tabel 11.65. Dana Desa Kecamatan Rowosari Tahun Anggaran 2023

Desa	Jumlah Pagu Dana Desa (Rp)	Realisasi Dana Desa (Rp)
Wonotenggang	725.031.000	723.031.000
Pojoksari	725.064.000	659.883.500
Randusari	691.899.000	562.972.800
Karangsari	924.098.000	893.319.900
Parakan	874.259.000	874.259.000
Tambaksari	1.169.692.000	1.159.692.000
Jatipurwo	1.203.630.000	1.184.702.040
Rowosari	1.194.454.000	1.194.454.000
Tanjungsari	954.198.000	816.078.000
Tanjunganom	800.791.000	659.417.900
Sendangdawuhan	1.025.172.000	1.016.937.000
Kebonsari	882.944.000	874.455.100
Bulak	1.258.969.000	1.258.969.000
Gebanganom	833.878.000	798.415.000
Gempolsewu	1.409.703.000	1.367.708.700
Sendangsikucing	913.498.000	811.921.850

Sumber : Dinas Pemberdayaan Masyarakat dan Desa Kabupaten Kendal, 2023.

Desa Gempolsewu merupakan desa di Kecamatan Rowosari yang mendapatkan dana desa terbesar, jumlah pagu dana desanya adalah sebesar Rp. 1.409.703.000. Realisasi dana desa terbesar terdapat di Desa Gempolsewu yaitu sebesar Rp. 1.367.708.700. Sedangkan realisasi dana desa terkecil terdapat di Desa Randusari, yaitu sebesar Rp. 562.972.800.

D. INDEKS DESA MEMBANGUN (IDM)

Tabel 11.66. IDM Kecamatan Rowosari Tahun 2023

Desa	IDM	Status
Wonotenggang	0,7851	Maju
Pojoksari	0,7737	Maju
Randusari	0,7789	Maju
Karangsari	0,7737	Maju
Parakan	0,8003	Maju
Tambaksari	0,8470	Mandiri
Jatipurwo	0,8302	Mandiri
Rowosari	0,8879	Mandiri
Tanjungsari	0,8003	Maju
Tanjunganom	0,8130	Maju
Sendangdauhan	0,8602	Mandiri
Kebonsari	0,7933	Maju
Bulak	0,8451	Mandiri
Gebanganom Kulon	0,7189	Maju
Gempolsewu	0,8800	Mandiri
Sendang Sikucing	0,7737	Maju

Sumber : Dinas Pemberdayaan Masyarakat dan Desa Kabupaten Kendal, 2023.

11.18. KECAMATAN WELERI

A. PROFIL

Kecamatan Weleri merupakan salah satu kecamatan yang berada di Kabupaten Kendal yang berbatasan dengan Kecamatan Rowosari di sebelah utara, sebelah selatan berbatasan dengan Kecamatan Pageruyung, sebelah timur berbatasan dengan Kecamatan Rowosari dan Gemuh dan sebelah barat berbatasan dengan Kecamatan Gringsing Kabupaten Batang. Kecamatan Weleri terdiri dari enam belas desa. Berikut ini adalah luas desa di Kecamatan Weleri :

Tabel 11.67. Luas Desa di Kecamatan Weleri

Desa	Luas (km ²)	Persentase (%)
1. Sidomukti	8,16	26,94
2. Penyangkringan	1,78	5,88
3. Bumiayu	1,61	5,32
4. Manggungsari	2,11	6,97
5. Sumberagung	2,15	7,10
6. Ngasinan	1,03	3,40
7. Weleri	1,38	4,56
8. Nawangsari	0,71	2,34
9. Karangdowo	0,70	2,31
10. Penaruban	1,08	3,57
11. Sambongsari	3,83	12,64
12. Karanganom	1,10	3,63
13. Payung	0,58	1,91
14. Pucuksari	0,99	3,27
15. Tratemulyo	1,71	5,65
16. Montongsari	1,37	4,52

Sumber : Buku Kecamatan Weleri Dalam Angka 2023.

Di Kecamatan Weleri, Desa Sidomukti adalah desa terluas, luas Desa Sidomukti adalah sebesar 8,16 km² atau 26,94% dari seluruh luas Kecamatan Weleri. Sedangkan Desa Payung adalah desa dengan luas terkecil di Kecamatan Weleri, luas Desa Payung adalah sebesar 0,58 km² atau 1,91% dari seluruh luas Kecamatan Weleri.

B. PENDUDUK

Jumlah penduduk Kecamatan Weleri tahun 2023 adalah sebagai berikut :

Tabel 11.68. Jumlah Penduduk Kecamatan Weleri Tahun 2023

Desa	Jumlah Penduduk
Sidomukti	6.060
Penyangkringan	8.499
Bumiayu	4.562
Manggungsari	3.669
Sumberagung	4.147
Ngasinan	1.668
Weleri	5.076
Nawangsari	2.946
Karangdowo	2.748
Penaruban	4.559
Sambongsari	5.747
Karanganom	4.022
Payung	1.572
Pucuksari	2.408
Tratemulyo	3.509
Montongsari	3.050

Sumber : Dinas Pependudukan dan Pencatatan Sipil Kab Kendal, 2023.

Jumlah penduduk terbanyak terdapat di Desa Penyangkringan yaitu 8.499 jiwa. Sedangkan jumlah penduduk paling sedikit terdapat pada Desa Payung yaitu 1.572 jiwa.

C. DANA DESA

Berikut ini adalah jumlah pagu dan realisasi dana desa di Kecamatan Weleri tahun 2023 :

Tabel 11.69. Dana Desa Kecamatan Weleri Tahun Anggaran 2023

Desa	Jumlah Pagu Dana Desa (Rp)	Realisasi Dana Desa (Rp)
Sidomukti	1.211.060.000	1.201.060.000
Penyangkringan	1.347.624.000	1.324.462.300
Bumiayu	1.381.161.000	1.376.217.856
Manggungsari	1.072.943.000	1.065.858.600
Sumberagung	1.262.137.000	1.246.637.000
Ngasinan	1.114.259.000	1.097.600.500
Weleri	999.566.000	994.318.900
Nawangsari	784.321.000	762.836.800
Karangdowo	1.114.461.000	1.108.788.600
Penaruban	986.578.000	966.578.000
Sambongsari	1.110.363.000	1.050.463.000
Karanganom	1.068.884.000	1.022.655.500
Payung	1.074.263.000	1.037.535.000
Pucuksari	1.166.386.000	1.161.762.400
Tratemulyo	875.265.000	867.833.550
Montongsari	972.345.000	902.688.800

Sumber : Dinas Pemberdayaan Masyarakat dan Desa Kabupaten Kendal, 2023.

Desa Bumiayu merupakan desa di Kecamatan Weleri yang mendapatkan dana desa terbesar, jumlah pagu dana desanya adalah sebesar Rp. 1.381.161.000. Sedangkan desa yang mendapatkan dana desa terkecil adalah Desa Nawangsari, jumlah pagu dana desanya adalah sebesar Rp. 784.321.000. Realisasi dana desa terbesar terdapat di Desa Bumiayu yaitu sebesar Rp. 1.376.217.856. Sedangkan realisasi dana desa terkecil terdapat di Desa Nawangsari, yaitu sebesar Rp. 762.836.800.

D. INDEKS DESA MEMBANGUN (IDM)

Tabel 11.70. IDM Kecamatan Weleri Tahun 2023

Desa	IDM	Status
Sidomukti	0,7465	Maju
Penyangkringan	0,8505	Mandiri
Bumiayu	0,8551	Mandiri
Manggungsari	0,7159	Maju
Sumberagung	0,8113	Maju
Ngasinan	0,7283	Maju
Weleri	0,8711	Mandiri
Nawangsari	0,9181	Mandiri
Karangdowo	0,9095	Mandiri
Penaruban	0,8025	Maju
Sambungsari	0,8017	Maju
Karanganom	0,7889	Maju
Payung	0,7259	Maju
Pucuksari	0,8143	Maju
Tratemulyo	0,7703	Maju
Montongsari	0,7987	Maju

Sumber : Dinas Pemberdayaan Masyarakat dan Desa Kabupaten Kendal, 2023.

11.19. KECAMATAN RINGINARUM

A. PROFIL

Kecamatan Ringinarum adalah salah satu kecamatan di Kabupaten Kendal yang berbatasan dengan Kecamatan Gemuh di sebelah utara, sebelah selatan berbatasan dengan Kecamatan Patean, sebelah timur berbatasan dengan Kecamatan Pegandon dan Gemuh dan sebelah barat berbatasan dengan Kecamatan Weleri. Kecamatan Ringinarum terdiri dari dua belas desa. Berikut ini adalah luas desa di Kecamatan Ringinarum:

Tabel 11.71. Luas Desa di Kecamatan Ringinarum

Desa	Luas (km ²)	Persentase (%)
1. Ngerjo	3,29	14,00
2. Kedungasri	4,07	17,32
3. Kedunggading	1,89	8,04
4. Ringinarum	2,55	10,85
5. Ngawensari	1,20	5,11
6. Tejorejo	2,54	10,81
7. Wungurejo	1,46	6,21
8. Rowobranten	1,01	4,30
9. Caruban	2,33	9,91
10. Mojo	0,85	3,62
11. Purworejo	1,23	5,23
12. Pagerdawung	1,08	4,60

Sumber : Buku Kecamatan Ringinarum Dalam Angka 2023.

Di Kecamatan Ringinarum, Desa Kedungsari adalah desa terluas, luas Desa Kedungsari adalah sebesar 4,07 km² atau 17,32% dari seluruh luas Kecamatan Ringinarum. Desa terluas kedua di Kecamatan Ringinarum adalah Desa Ngerjo dengan luas sebesar 3,29 km² atau 14,00% dari seluruh luas Kecamatan Ringinarum. Sedangkan Desa Mojo adalah desa dengan luas terkecil di Kecamatan Ringinarum, luas Desa Mojo adalah sebesar 0,85 km² atau 3,62% dari seluruh luas Kecamatan Ringinarum.

B. PENDUDUK

Jumlah penduduk Kecamatan Ringinarum tahun 2023 adalah sebagai berikut :

Tabel 11.72. Jumlah Penduduk Kecamatan Ringinarum Tahun 2023

Desa	Jumlah Penduduk
Ngerjo	2.323
Kedungasri	3.188
Kedunggading	4.197
Ringinarum	4.986
Ngawensari	2.262
Tejorejo	4.978
Wungurejo	2.822
Rowobranten	2.503
Caruban	5.017
Mojo	2.792
Purworejo	2.983
Pagerdawung	2.378

Sumber : Dinas Kependudukan dan Pencatatan Sipil Kab Kendal, 2023.

Desa Caruban adalah desa di Kecamatan Ringinarum dengan jumlah penduduk terbanyak, yaitu 5.017 jiwa. Sedangkan jumlah penduduk paling sedikit terdapat di Desa Ngawensari, yaitu 2.262 jiwa.

C. DANA DESA

Berikut ini adalah jumlah pagu dan realisasi dana desa di Kecamatan Ringinarum tahun 2023 :

Tabel 11.73. Dana Desa Kecamatan Ringinarum Tahun Anggaran 2023

Desa	Jumlah Pagu Dana Desa (Rp)	Realisasi Dana Desa (Rp)
Ngerjo	814.070.000	800.761.000
Kedungasri	1.058.408.000	1.057.668.000
Kedunggading	1.194.798.000	1.131.993.350
Ringinarum	1.103.034.000	1.048.836.980
Ngawensari	1.065.768.000	942.935.800
Tejorejo	1.139.762.000	1.137.682.000
Wungurejo	895.574.000	887.311.850
Rowobranten	960.555.000	926.894.350
Caruban	902.160.000	870.238.000
Mojo	782.638.000	778.793.400
Purworejo	998.913.000	998.313.000
Pagerdawang	978.159.000	942.852.500

Sumber : Dinas Pemberdayaan Masyarakat dan Desa Kabupaten Kendal, 2023.

Desa Kedunggading merupakan desa di Kecamatan Ringinarum yang mendapatkan dana desa terbesar, jumlah pagu dana desanya adalah sebesar Rp. 1.194.798.000. Sedangkan desa yang mendapatkan dana desa terkecil adalah Desa Mojo, jumlah pagu dana desanya adalah sebesar Rp. 782.638.000. Realisasi dana desa terbesar terdapat di Desa Tejorejo yaitu sebesar Rp. 1.137.682.000. Sedangkan realisasi dana desa terkecil terdapat di Desa Mojo, yaitu sebesar Rp 778.793.400.

D. INDEKS DESA MEMBANGUN (IDM)

Berikut ini adalah IDM Kecamatan Ringinarum tahun 2023:

Tabel 11.74. IDM Kecamatan Ringinarum Tahun 2023

Desa	IDM	Status
Ngerjo	0,6333	Berkembang
Kedungasri	0,6873	Berkembang
Kedunggading	0,6643	Berkembang
Ringinarum	0,6998	Berkembang
Ngawensari	0,6887	Berkembang
Tejorejo	0,6624	Berkembang
Wungurejo	0,7048	Berkembang
Rowobranten	0,7019	Berkembang
Caruban	0,7671	Maju
Mojo	0,6529	Berkembang
Purworejo	0,6733	Berkembang
Pegerdawung	0,7502	Maju

Sumber : Dinas Pemberdayaan Masyarakat dan Desa Kabupaten Kendal, 2023.

11.20. KECAMATAN GEMUH

A. PROFIL

Kecamatan Gemuh adalah salah satu kecamatan di Kabupaten Kendal yang berbatasan dengan Kecamatan Cepiring dan Kangkung di sebelah utara, sebelah selatan berbatasan dengan Kecamatan Patean, sebelah timur berbatasan dengan Kecamatan Pegandon dan sebelah barat berbatasan dengan Kecamatan Ringinarum dan Rowosari. Kecamatan Gemuh terdiri dari enam belas desa. Berikut ini adalah luas desa di Kecamatan Gemuh :

Tabel 11.75. Luas Desa di Kecamatan Gemuh

	Desa	Luas (km²)	Persentase (%)
1.	Sedayu	0,94	2,47
2.	Pamriyan	0,87	2,27
3.	Jenarsari	2,20	5,77
4.	Poncorejo	2,20	5,77
5.	Gebang	1,44	3,78
6.	Krompaan	0,73	1,90
7.	Gemuhblanten	0,94	2,46
8.	Tamangede	1,18	3,10
9.	Lumansari	1,51	3,95
10.	Johorejo	1,15	3,00
11.	Tlahab	1,43	3,76
12.	Pucangrejo	3,15	8,26
13.	Sojomerto	9,99	26,18
14.	Triharjo	7,83	20,52
15.	Cepokomulyo	1,66	4,34
16.	Galih	0,95	2,49

Sumber : Buku Kecamatan Gemuh Dalam Angka 2023.

Di Kecamatan Gemuh, Desa Sojomerto adalah desa terluas, luas Desa Sojomerto adalah sebesar 9,99 km² atau 26,18% dari seluruh luas Kecamatan Gemuh. Sedangkan Desa Krompaan adalah desa dengan luas terkecil di Kecamatan Gemuh, luas Desa Krompaan adalah sebesar 0,73 km² atau 1,90% dari seluruh luas Kecamatan Gemuh.

B. PENDUDUK

Jumlah penduduk Kecamatan Gemuh tahun 2023 adalah sebagai berikut :

Tabel 11.76. Jumlah Penduduk Kecamatan Gemuh Tahun 2023

Desa	Jumlah Penduduk
Sedayu	2.642
Pamriyan	2.233
Jenarsari	2.918
Poncorejo	3.519
Gebang	3.125
Krompaan	2.196
Gemuhblanten	3.386
Tamangede	5.111
Lumansari	3.325
Johorejo	2.580
Tlahab	2.531
Pucangrejo	4.604
Sojomerto	6.437
Triharjo	4.365
Cepokomulyo	4.001
Galih	2.940

Sumber : Dinas Kependudukan dan Pencatatan Sipil Kab Kendal, 2023.

Jumlah penduduk terbanyak terdapat di Desa Sojomerto, yaitu 6.437 jiwa. Sedangkan jumlah penduduk paling sedikit terdapat di Desa Krompaan, yaitu 2.196 jiwa.

C. DANA DESA

Tabel 11.77. Dana Desa Kecamatan Gemuh Tahun Anggaran 2023

Desa	Jumlah Pagu Dana Desa (Rp)	Realisasi Dana Desa (Rp)
Sedayu	880.726.000	757.299.000
Pamriyan	773.256.000	758.354.200
Jenarsari	808.949.000	726.293.128
Poncorejo	1.016.217.000	944.976.000
Gebang	671.983.200	562.621.513
Krompaan	733.253.000	697.439.000
Gemuhblanten	787.104.000	671.990.552
Tamangede	1.017.844.000	953.253.400
Lumansari	900.343.000	854.887.927
Johorejo	897.839.000	897.839.000
Tlahab	750.203.000	750.203.000
Pucangrejo	853.974.000	842.923.840
Sojomerto	1.424.968.000	1.374.920.200
Triharjo	938.998.000	851.269.340
Cepokomulyo	989.795.000	956.562.532
Galih	798.600.000	798.600.000

Sumber : Dinas Pemberdayaan Masyarakat dan Desa Kabupaten Kendal, 2023.

Desa Sojomerto merupakan desa di Kecamatan Gemuh yang mendapatkan dana desa terbesar, jumlah pagu dana desanya adalah sebesar Rp. 1.424.968.000. Sedangkan desa yang mendapatkan dana desa terkecil adalah Desa Gebang, jumlah pagu dana desanya adalah sebesar Rp. 671.983.200. Realisasi dana desa terbesar terdapat di Desa Sojomerto yaitu sebesar Rp. 1.374.920.200. Sedangkan realisasi dana desa terkecil terdapat di Desa Gebang, yaitu sebesar Rp. 562.621.513.

D. INDEKS DESA MEMBANGUN (IDM)

Tabel 11.78. IDM Kecamatan Gemuh Tahun 2023

Desa	IDM	Status
Sedayu	0,7497	Maju
Pamriyan	0,6868	Berkembang
Jenarsari	0,8057	Maju
Poncorejo	0,6686	Berkembang
Gebang	0,6838	Berkembang
Krompaan	0,7440	Maju
Gemuhblanten	0,7483	Maju
Tamangede	0,7389	Maju
Lumansari	0,6868	Berkembang
Johorejo	0,6740	Berkembang
Tlahab	0,7254	Maju
Pucangrejo	0,8148	Maju
Sojomerto	0,7167	Maju
Triharjo	0,7424	Maju
Cepokomulyo	0,6295	Berkembang
Galih	0,8022	Maju

Sumber : Dinas Pemberdayaan Masyarakat dan Desa Kabupaten Kendal, 2023.

Diskominfo Kab. Kendal



Kendal Handal
Beautiful Land, Good Business

**DINAS KOMUNIKASI DAN INFORMATIKA
KABUPATEN KENDAL
TAHUN 2024**